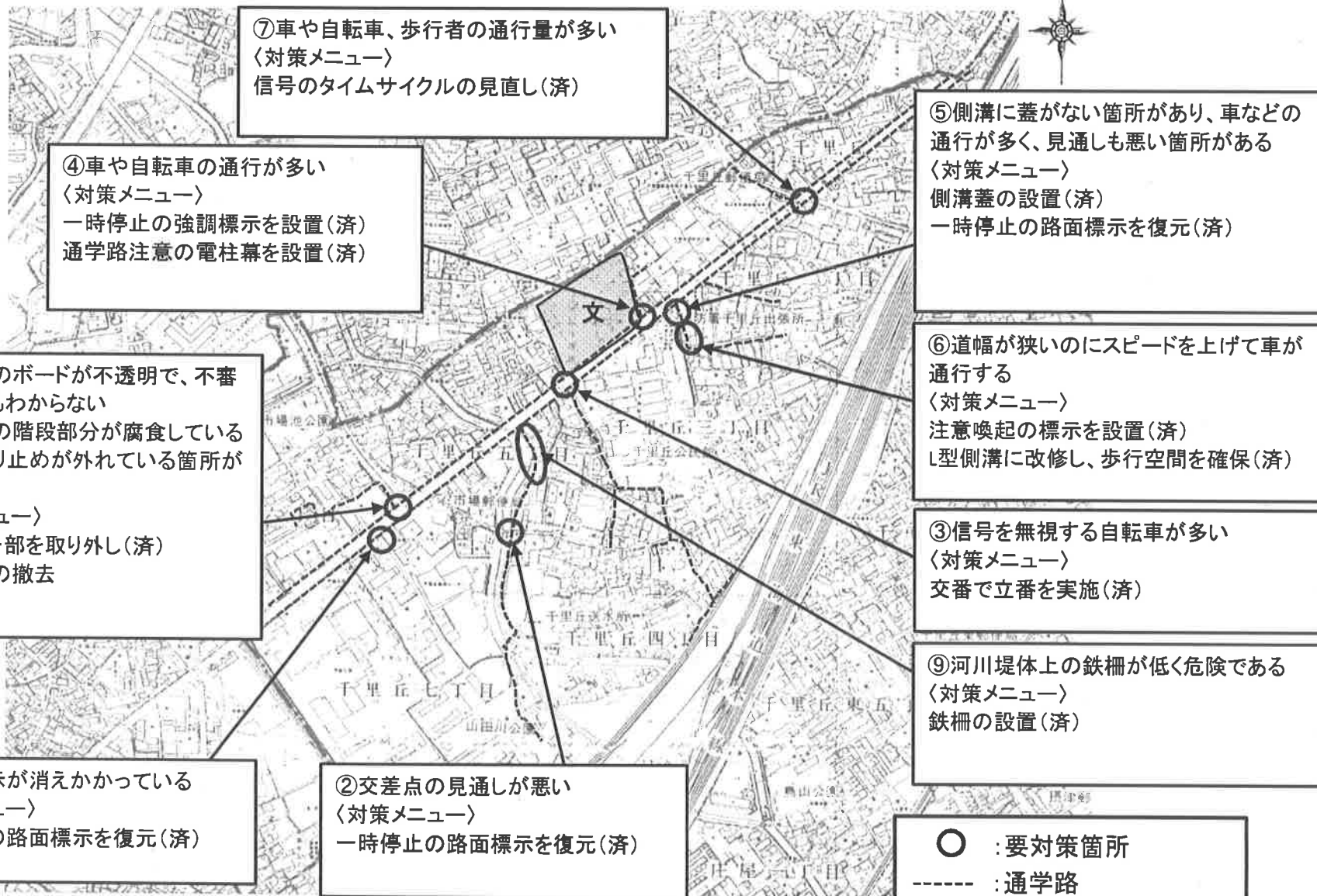


通学路対策箇所図(千里丘小学校)



⑦車や自転車、歩行者の通行量が多い
 〈対策メニュー〉
 信号のタイムサイクルの見直し(済)

④車や自転車の通行が多い
 〈対策メニュー〉
 一時停止の強調標示を設置(済)
 通学路注意の電柱幕を設置(済)

⑤側溝に蓋がない箇所があり、車などの通行が多く、見通しも悪い箇所がある
 〈対策メニュー〉
 側溝蓋の設置(済)
 一時停止の路面標示を復元(済)

⑥道幅が狭いのにスピードを上げて車が通行する
 〈対策メニュー〉
 注意喚起の標示を設置(済)
 L型側溝に改修し、歩行空間を確保(済)

③信号を無視する自転車が多い
 〈対策メニュー〉
 交番で立番を実施(済)

⑨河川堤体上の鉄柵が低く危険である
 〈対策メニュー〉
 鉄柵の設置(済)

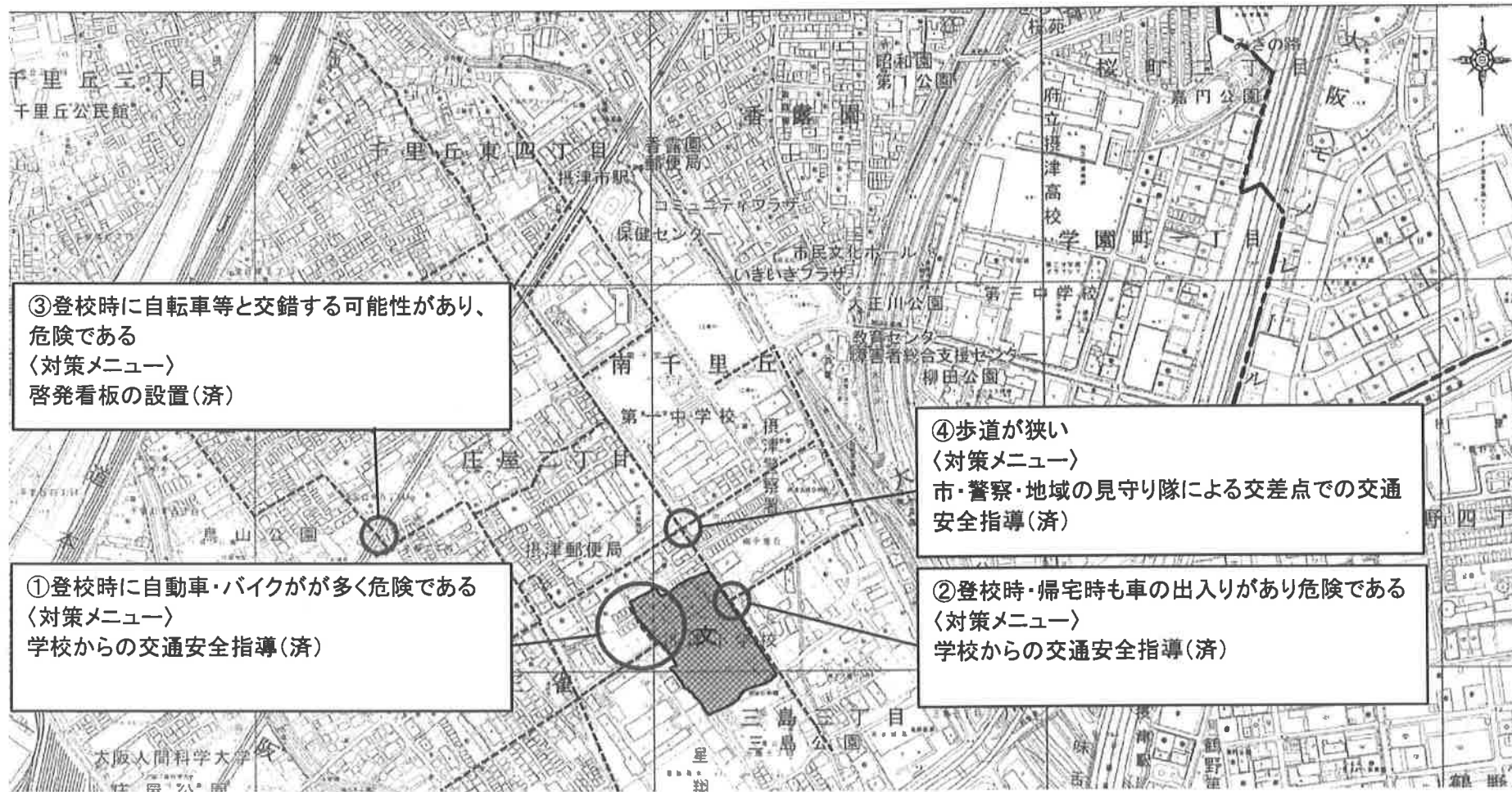
①歩道橋のボードが不透明で、不審者がいてもわからない
 ⑩歩道橋の階段部分が腐食している箇所や滑り止めが外れている箇所がある
 〈対策メニュー〉
 ボードの一部を取り外し(済)
 要望箇所の撤去

⑧路面標示が消えかかっている
 〈対策メニュー〉
 一時停止の路面標示を復元(済)

②交差点の見通しが悪い
 〈対策メニュー〉
 一時停止の路面標示を復元(済)

○ : 要対策箇所
 ----- : 通学路

通学路対策箇所図(摂津小学校)



③登校時に自転車等と交錯する可能性があり、危険である
 〈対策メニュー〉
 啓発看板の設置(済)

①登校時に自動車・バイクが多く危険である
 〈対策メニュー〉
 学校からの交通安全指導(済)

④歩道が狭い
 〈対策メニュー〉
 市・警察・地域の見守り隊による交差点での交通安全指導(済)

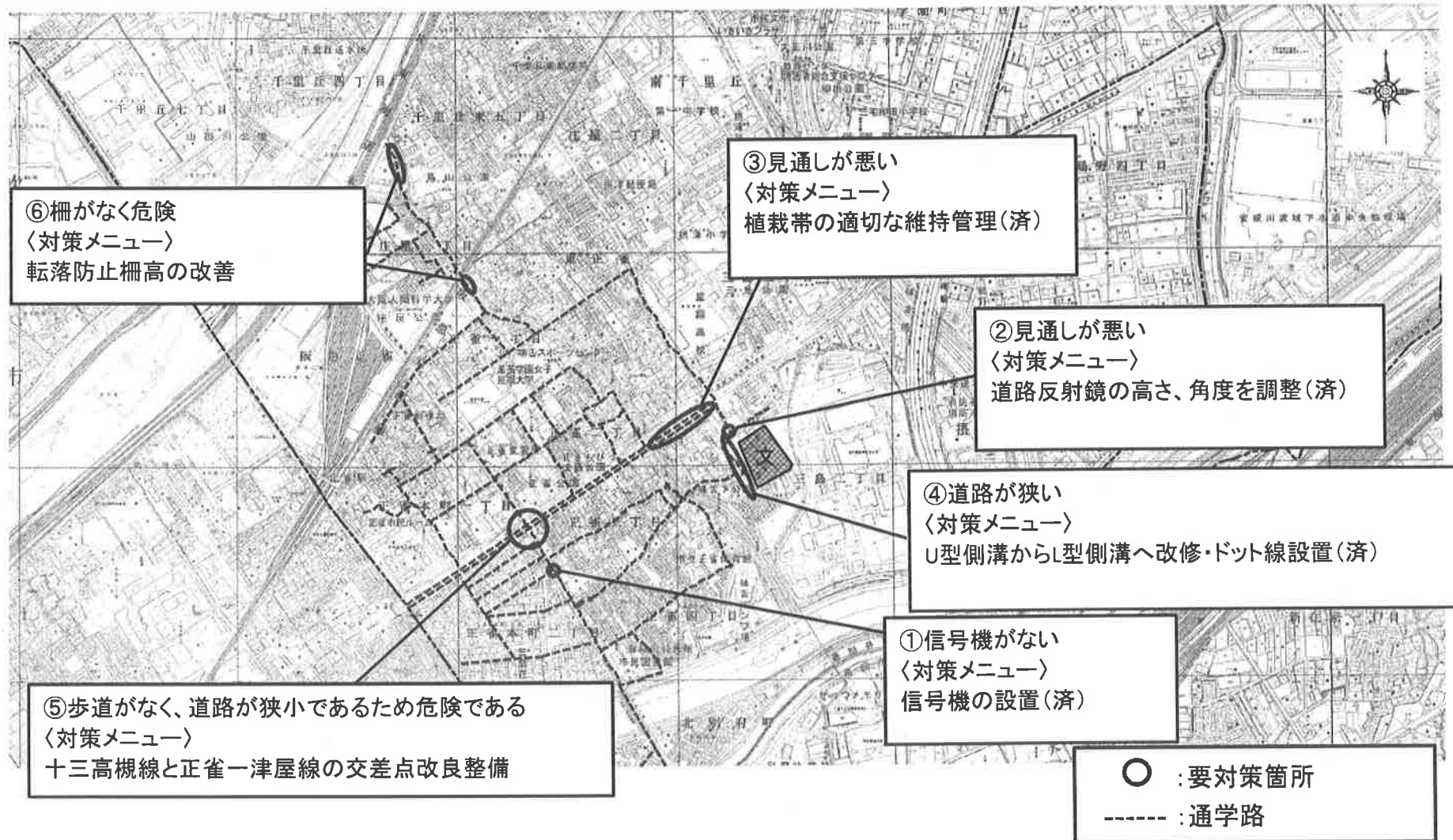
②登校時・帰宅時も車の出入りがあり危険である
 〈対策メニュー〉
 学校からの交通安全指導(済)

○ : 要対策箇所
 ----- : 通学路

通学路対策箇所図(三宅柳田小学校)



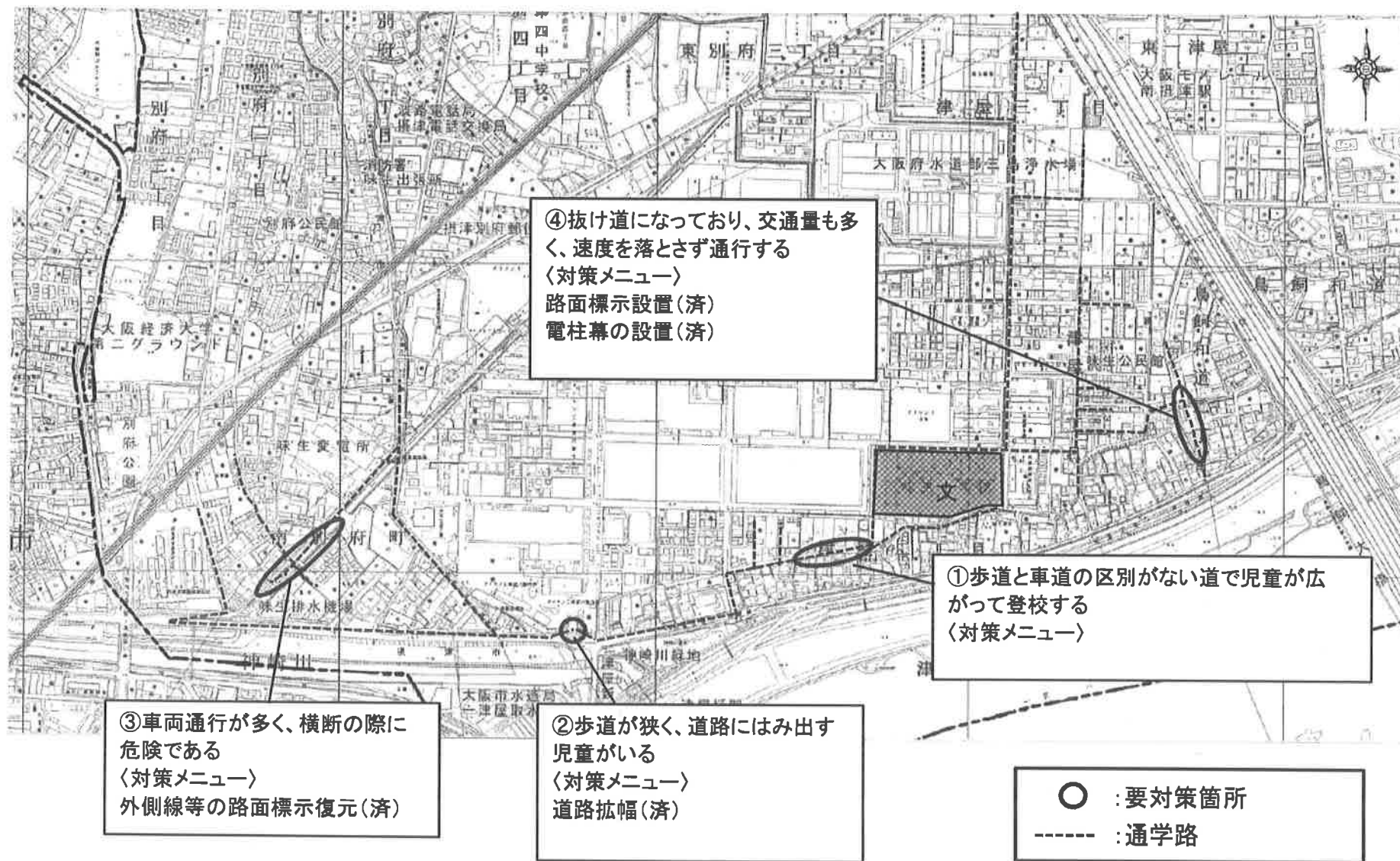
通学路対策箇所図(味舌小学校)



通学路対策箇所図(別府小学校)



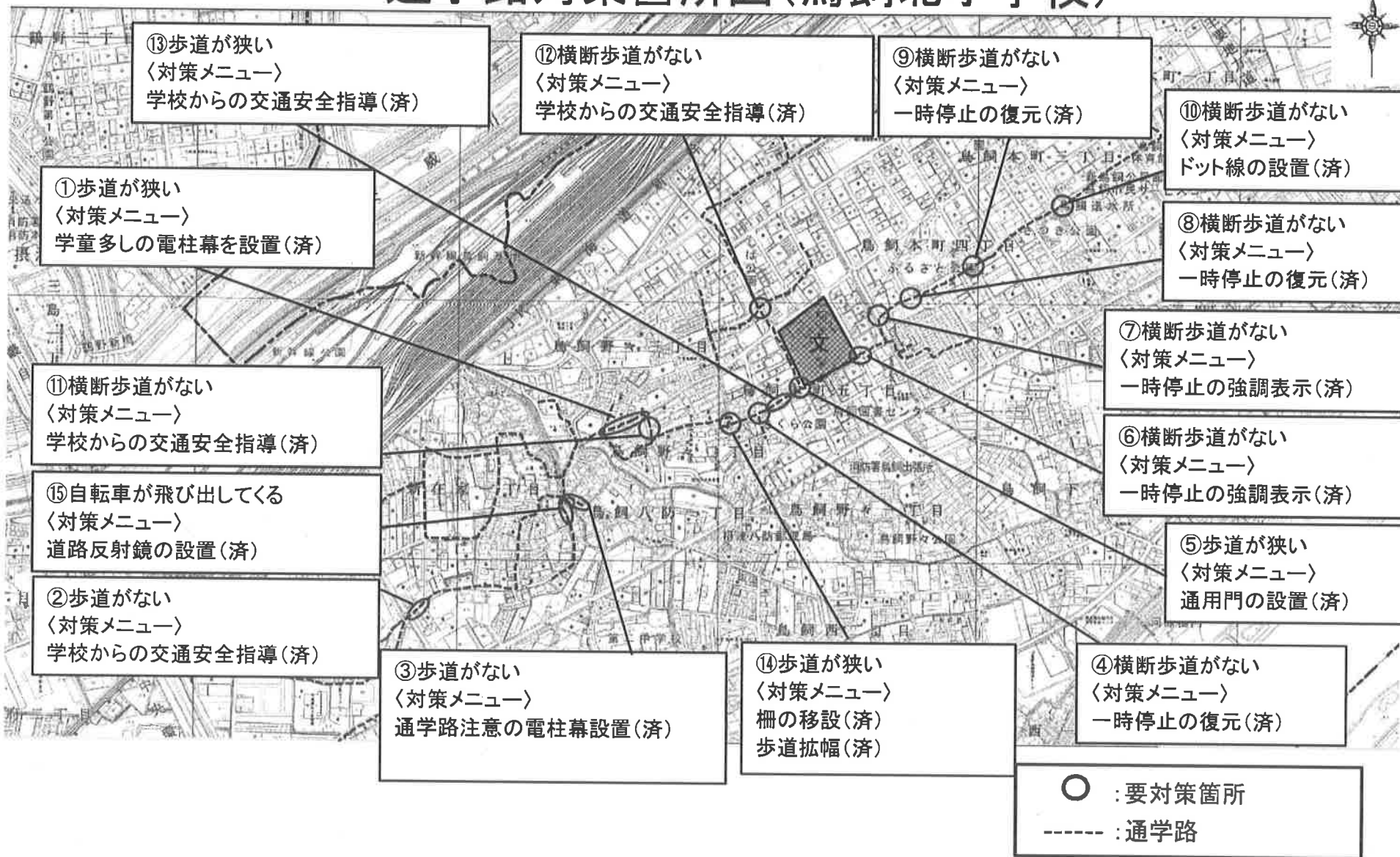
通学路対策箇所図(味生小学校)



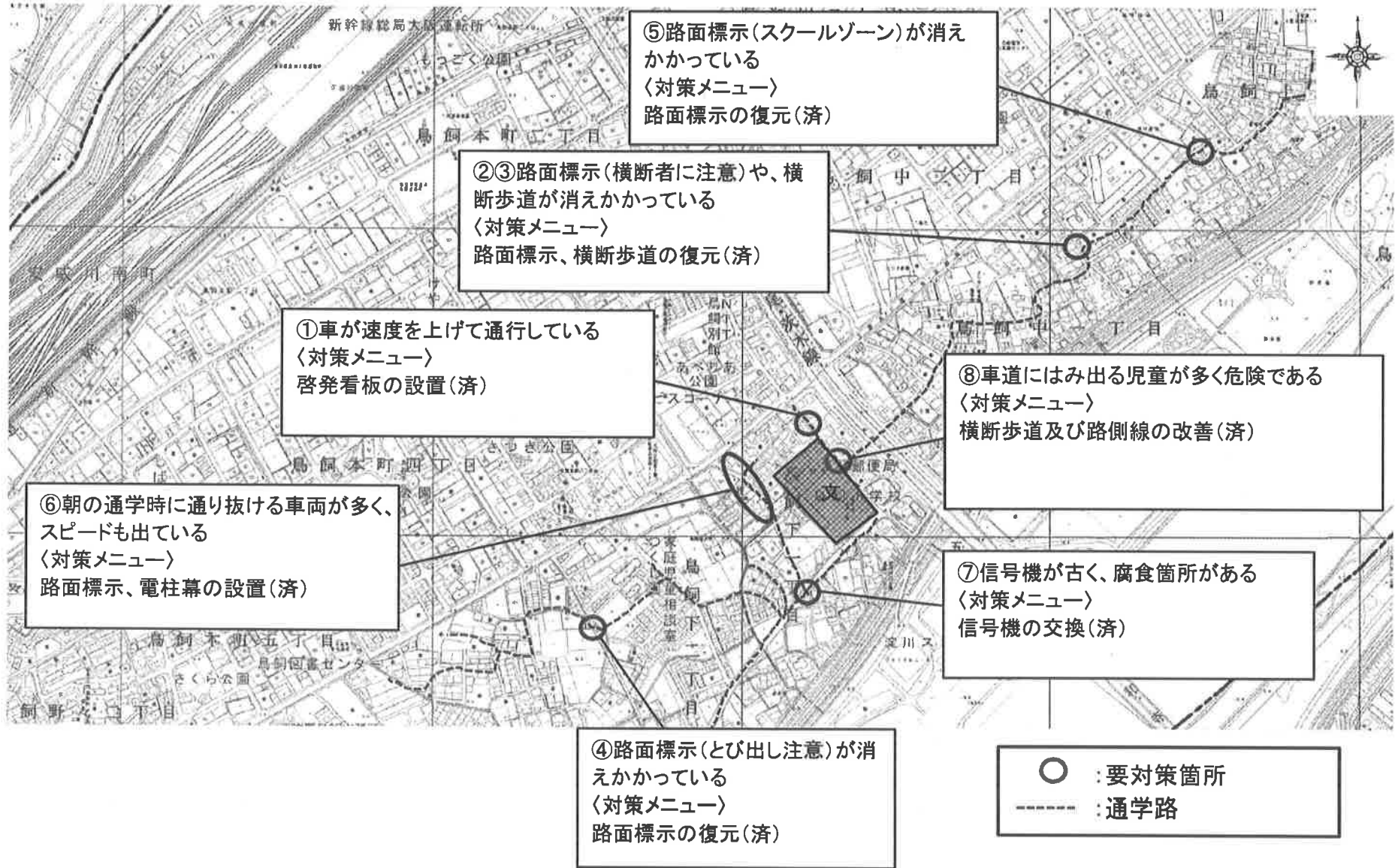
通学路対策箇所図(鳥飼西小学校)



通学路対策箇所図(鳥飼北小学校)



通学路対策箇所図(鳥飼小学校)



通学路対策箇所図(鳥飼東小学校)

