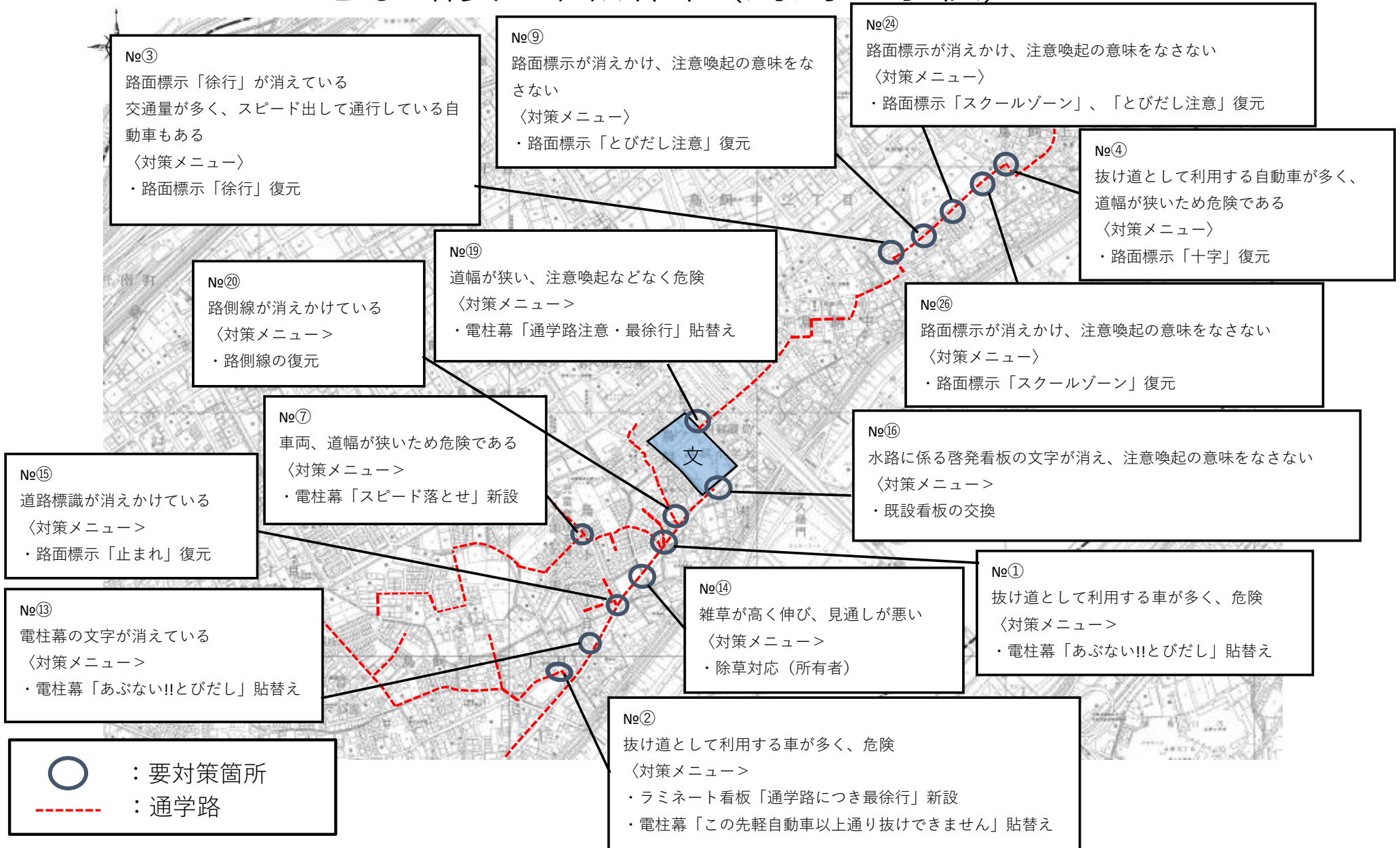
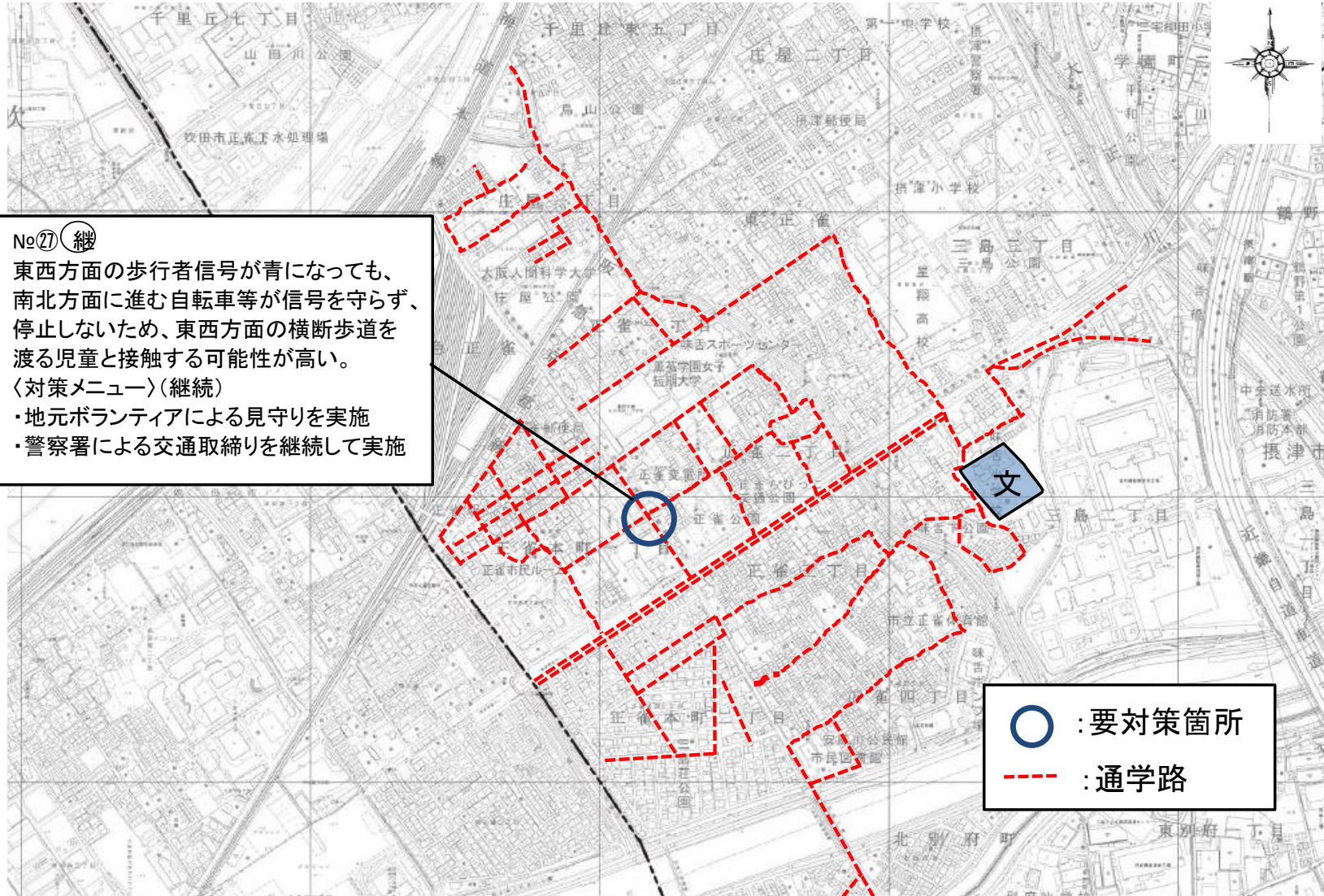


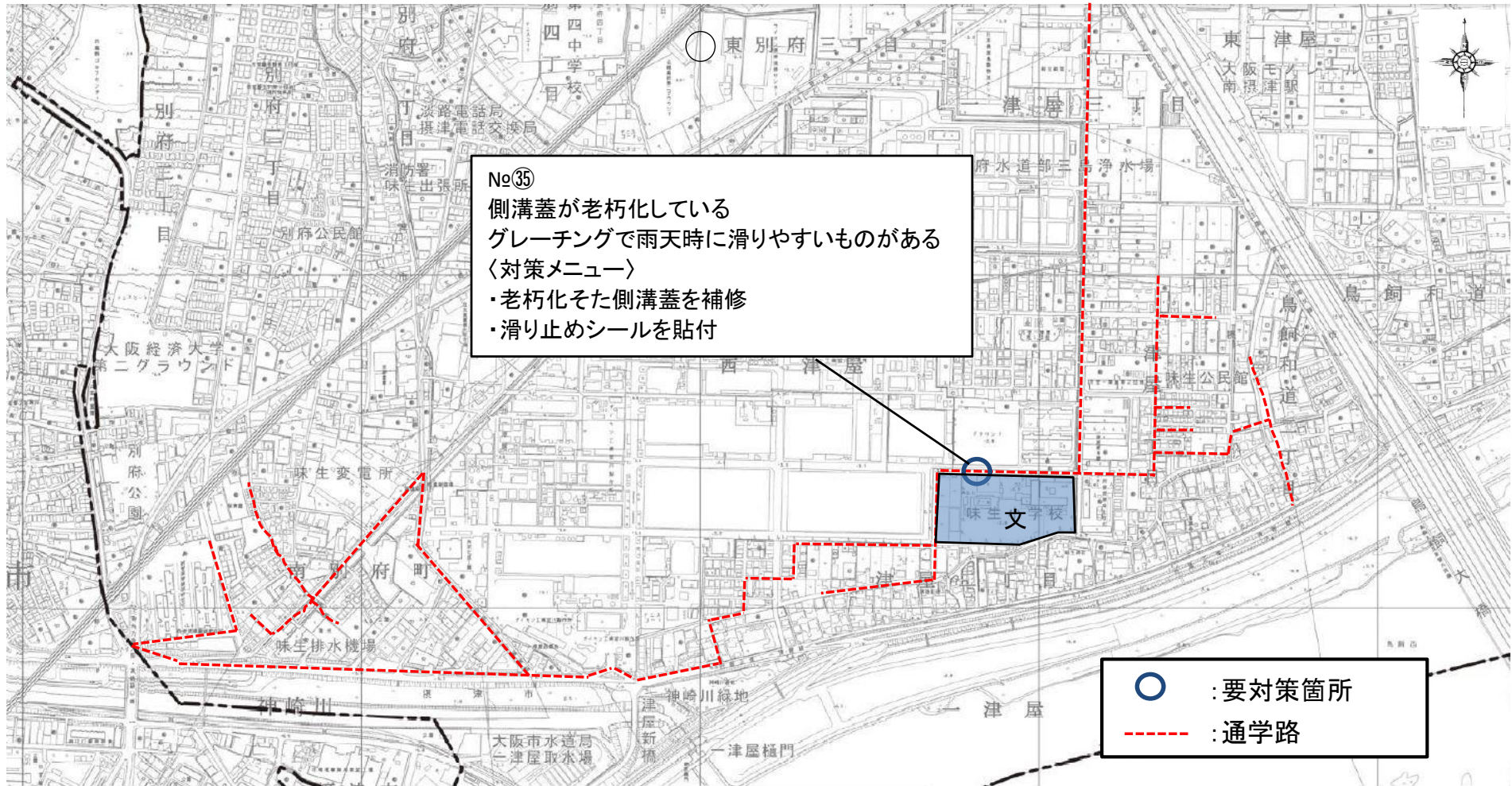
通学路要望箇所図（鳥飼小学校）



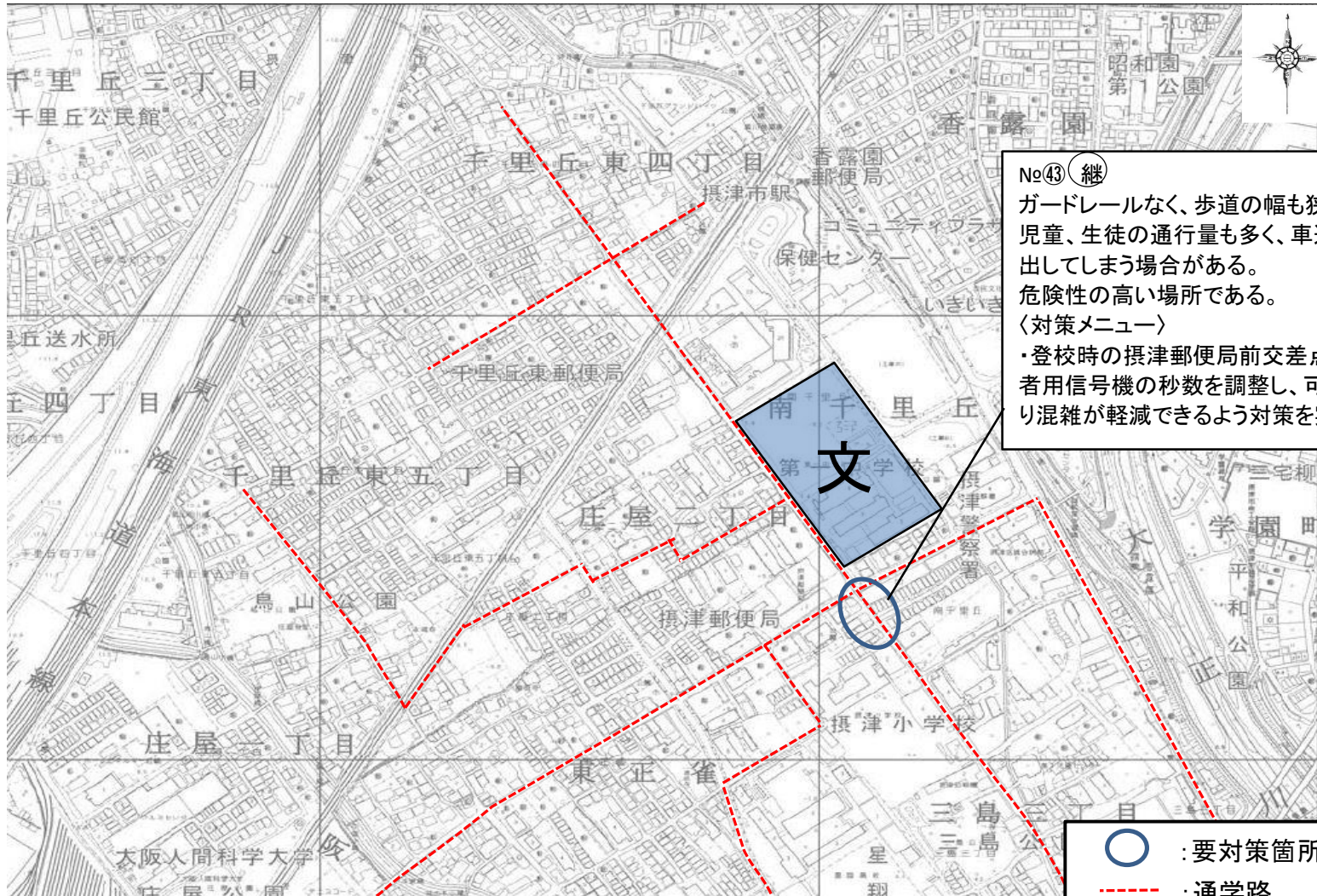
通学路要望箇所図(味舌小学校)



通学路要望箇所図(味生小学校)



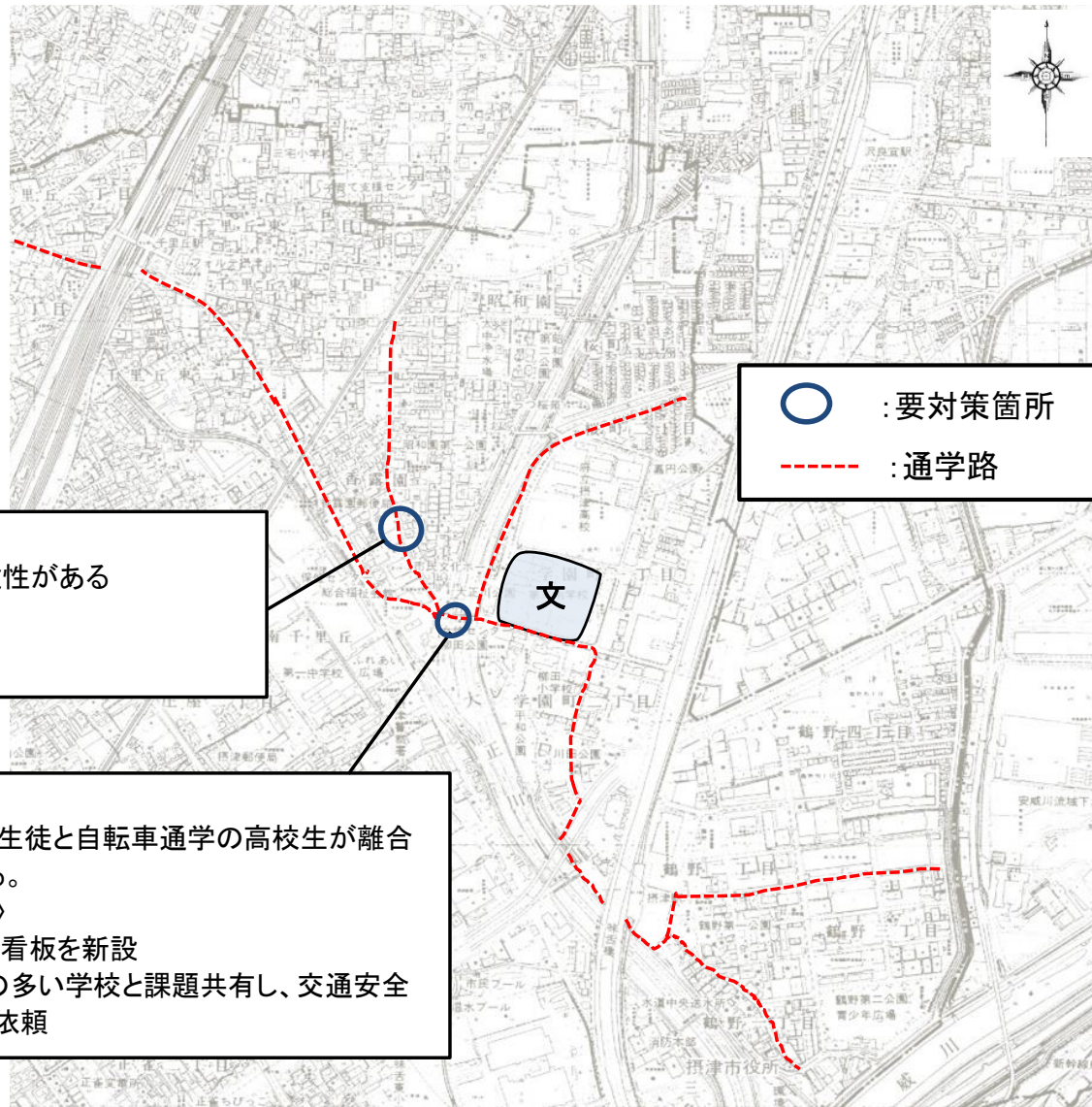
通学路要望箇所図(第一中学校)



No.43 ③ 継
ガードレールなく、歩道の幅も狭い。
児童、生徒の通行量も多く、車道にはみ
出してしまう場合がある。
危険性の高い場所である。
〈対策メニュー〉
・登校時の摂津郵便局前交差点の歩行
者用信号機の秒数を調整し、可能な限
り混雑が軽減できるよう対策を実施

○ : 要対策箇所
--- : 通学路

通学路要望箇所図(第三中学校)



通学路要望箇所図(第五中学校)

