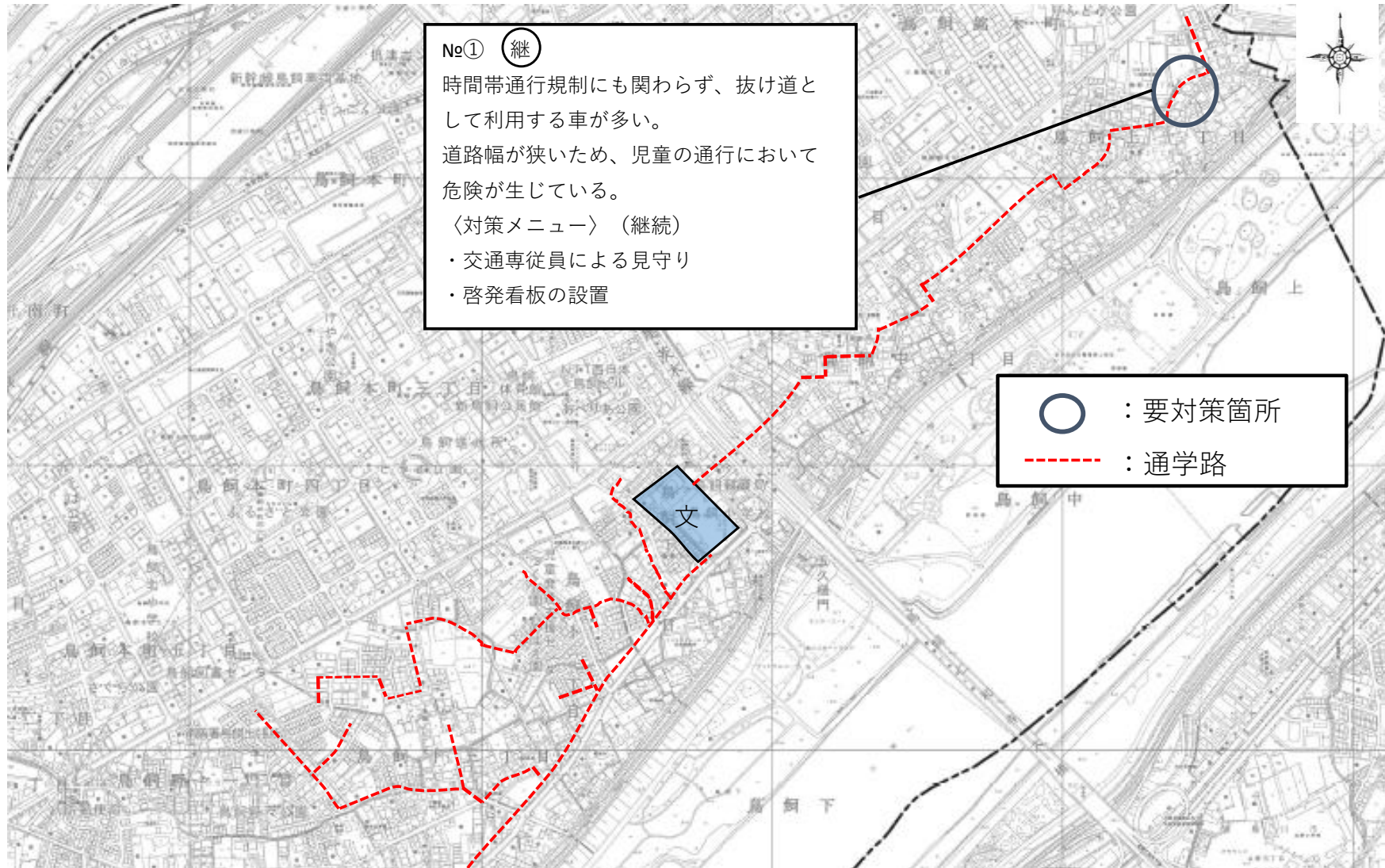
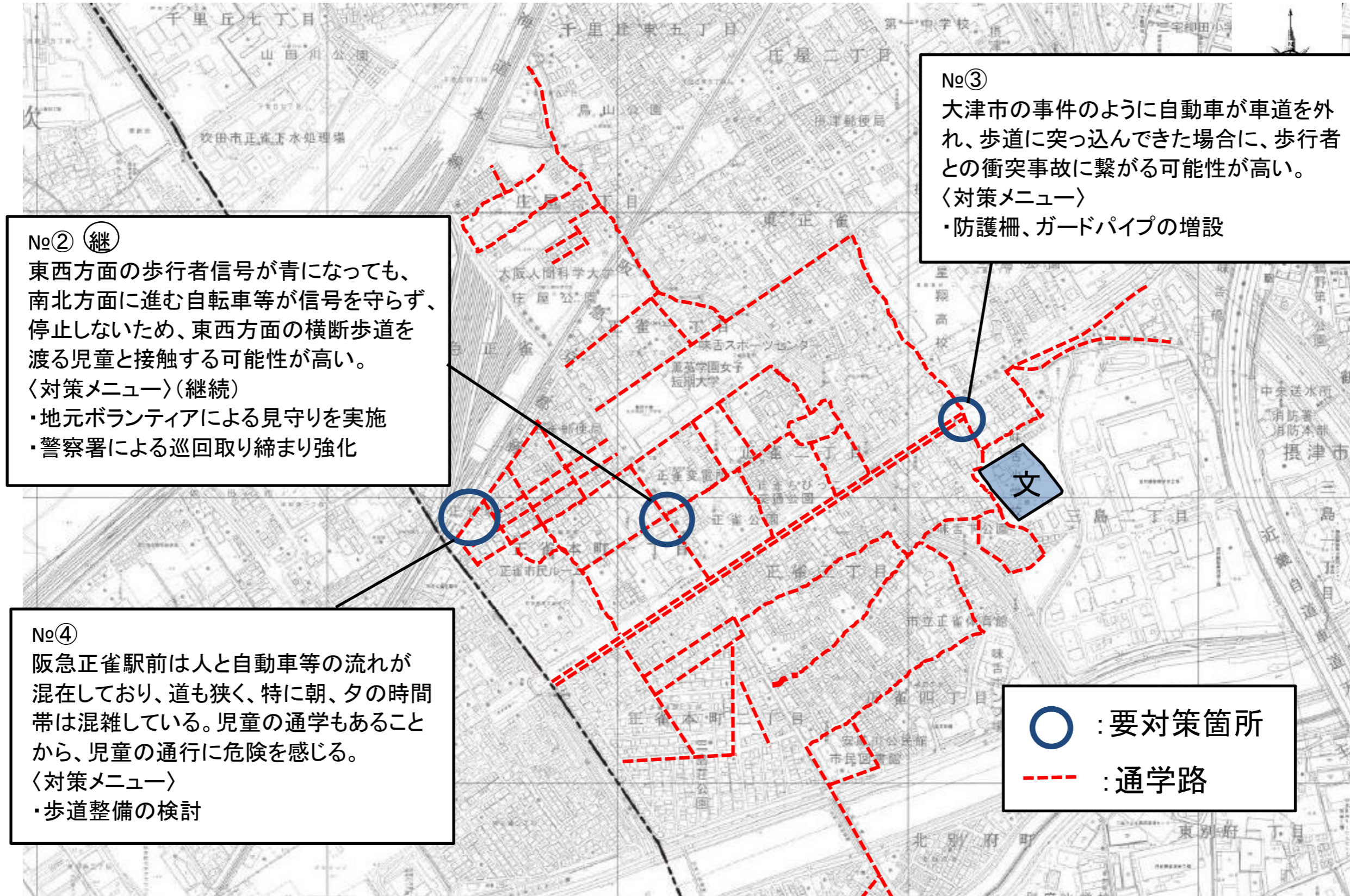


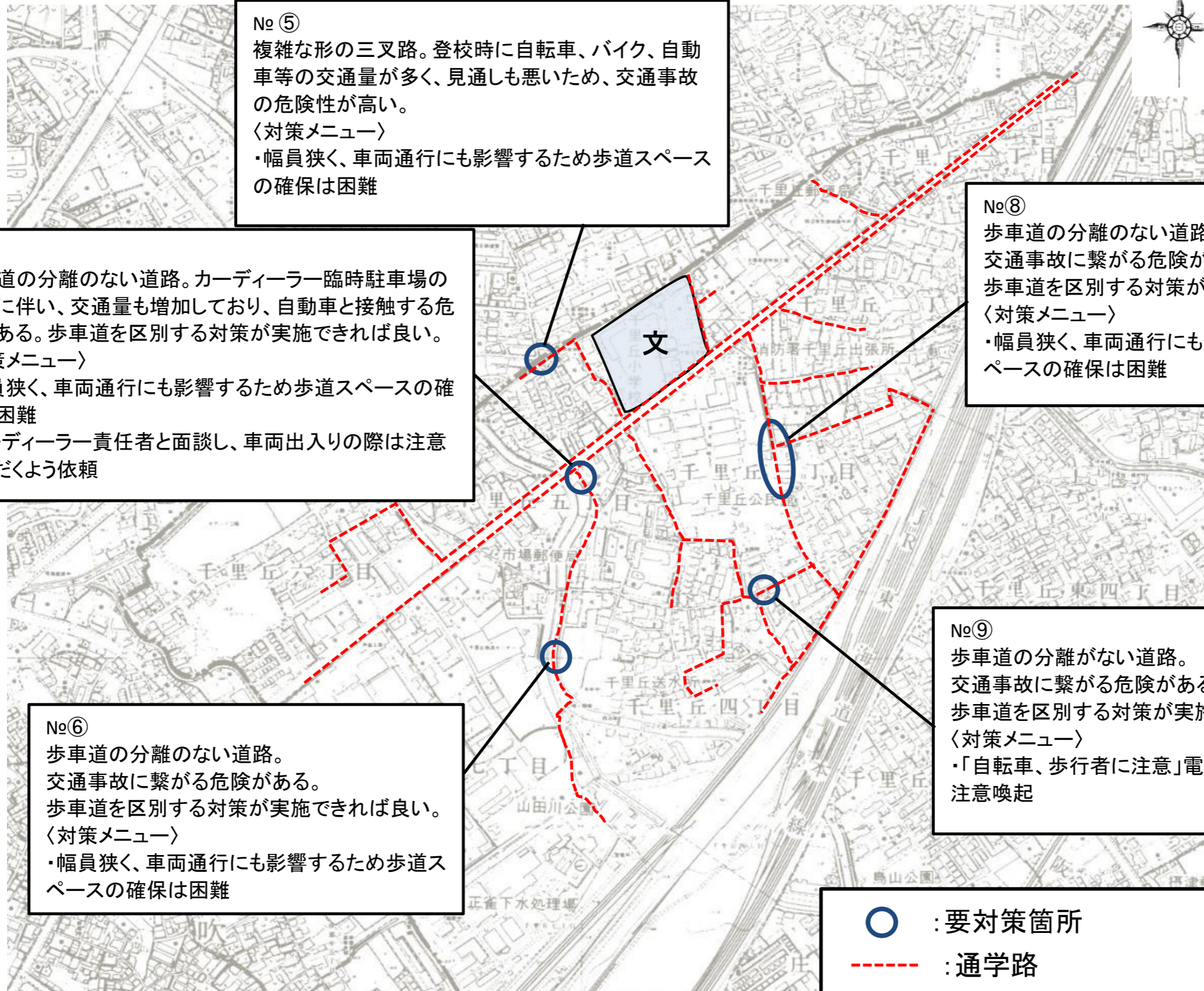
通学路要望箇所図（鳥飼小学校）



通学路要望箇所図(味舌小学校)



通学路要望箇所図(千里丘小学校)



No⑤
複雑な形の三叉路。登校時に自転車、バイク、自動車等の交通量が多く、見通しも悪いため、交通事故の危険性が高い。
〈対策メニュー〉
・幅員狭く、車両通行にも影響するため歩道スペースの確保は困難

No⑦
歩車道の分離のない道路。カーディーラー臨時駐車場の設置に伴い、交通量も増加しており、自動車と接触する危険がある。歩車道を区別する対策が実施できれば良い。
〈対策メニュー〉
・幅員狭く、車両通行にも影響するため歩道スペースの確保は困難
・カーディーラー責任者と面談し、車両出入りの際は注意いただくよう依頼

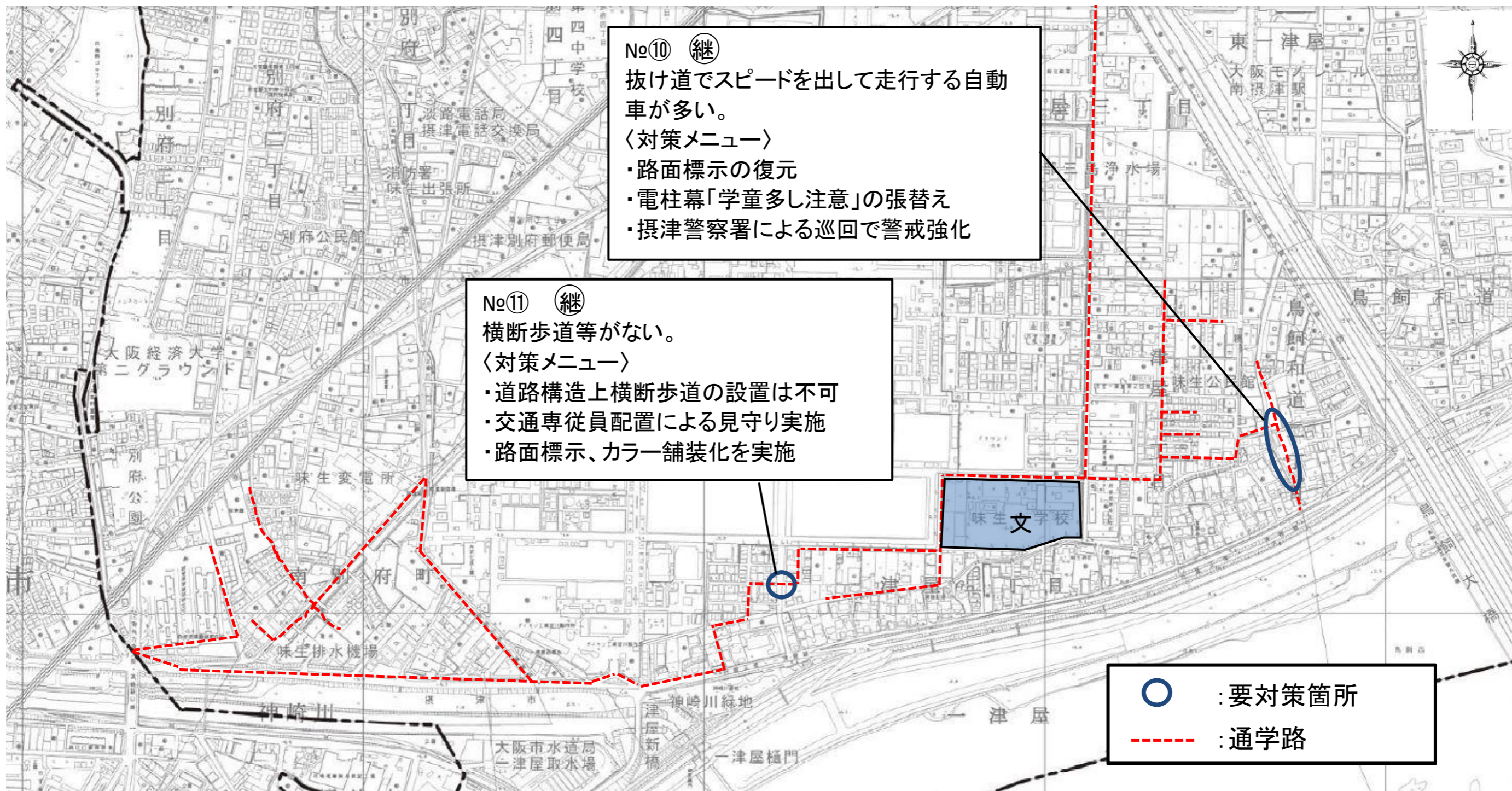
No⑧
歩車道の分離のない道路。交通事故に繋がる危険がある。歩車道を区別する対策が実施できれば良い。
〈対策メニュー〉
・幅員狭く、車両通行にも影響するため歩道スペースの確保は困難

No⑥
歩車道の分離のない道路。交通事故に繋がる危険がある。歩車道を区別する対策が実施できれば良い。
〈対策メニュー〉
・幅員狭く、車両通行にも影響するため歩道スペースの確保は困難

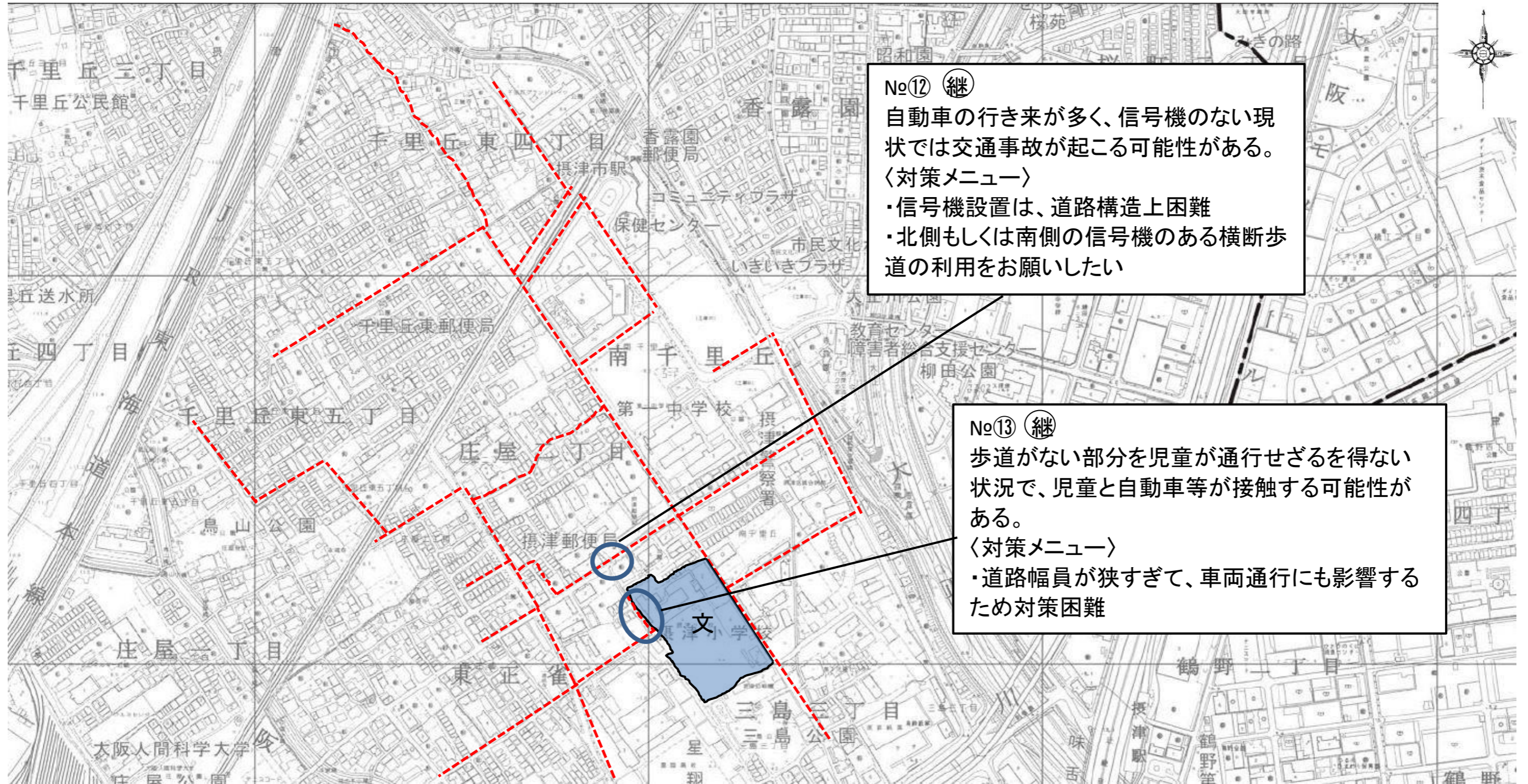
No⑨
歩車道の分離がない道路。交通事故に繋がる危険がある。歩車道を区別する対策が実施できれば良い。
〈対策メニュー〉
・「自転車、歩行者に注意」電柱幕を設置し、注意喚起

○ : 要対策箇所
- - - : 通学路

通学路要望箇所図(味生小学校)



通学路要望箇所図(摂津小学校)

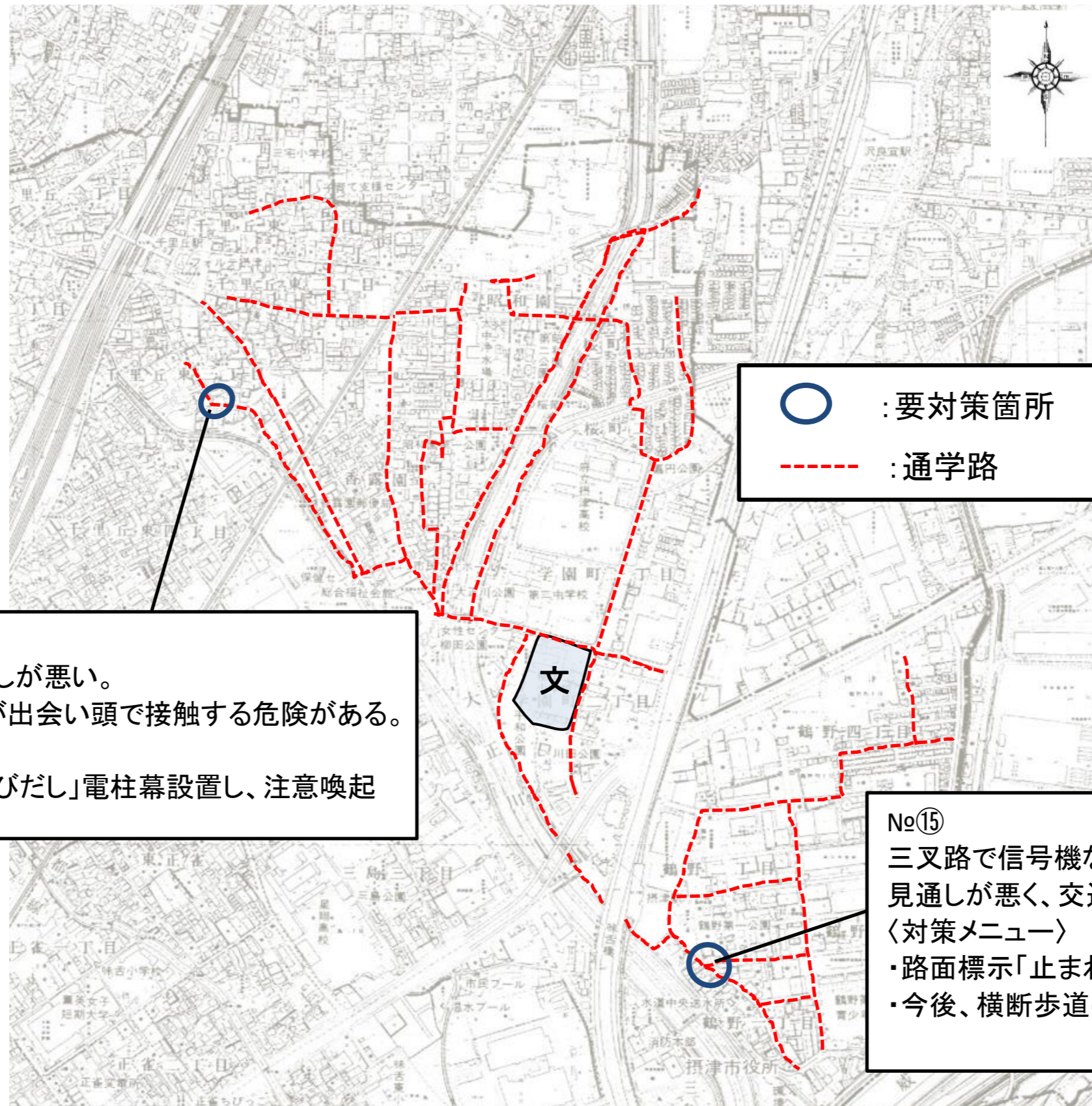


No⑫ ③
自動車の行き来が多く、信号機のない現状では交通事故が起こる可能性がある。
〈対策メニュー〉
・信号機設置は、道路構造上困難
・北側もしくは南側の信号機のある横断歩道の利用をお願いしたい

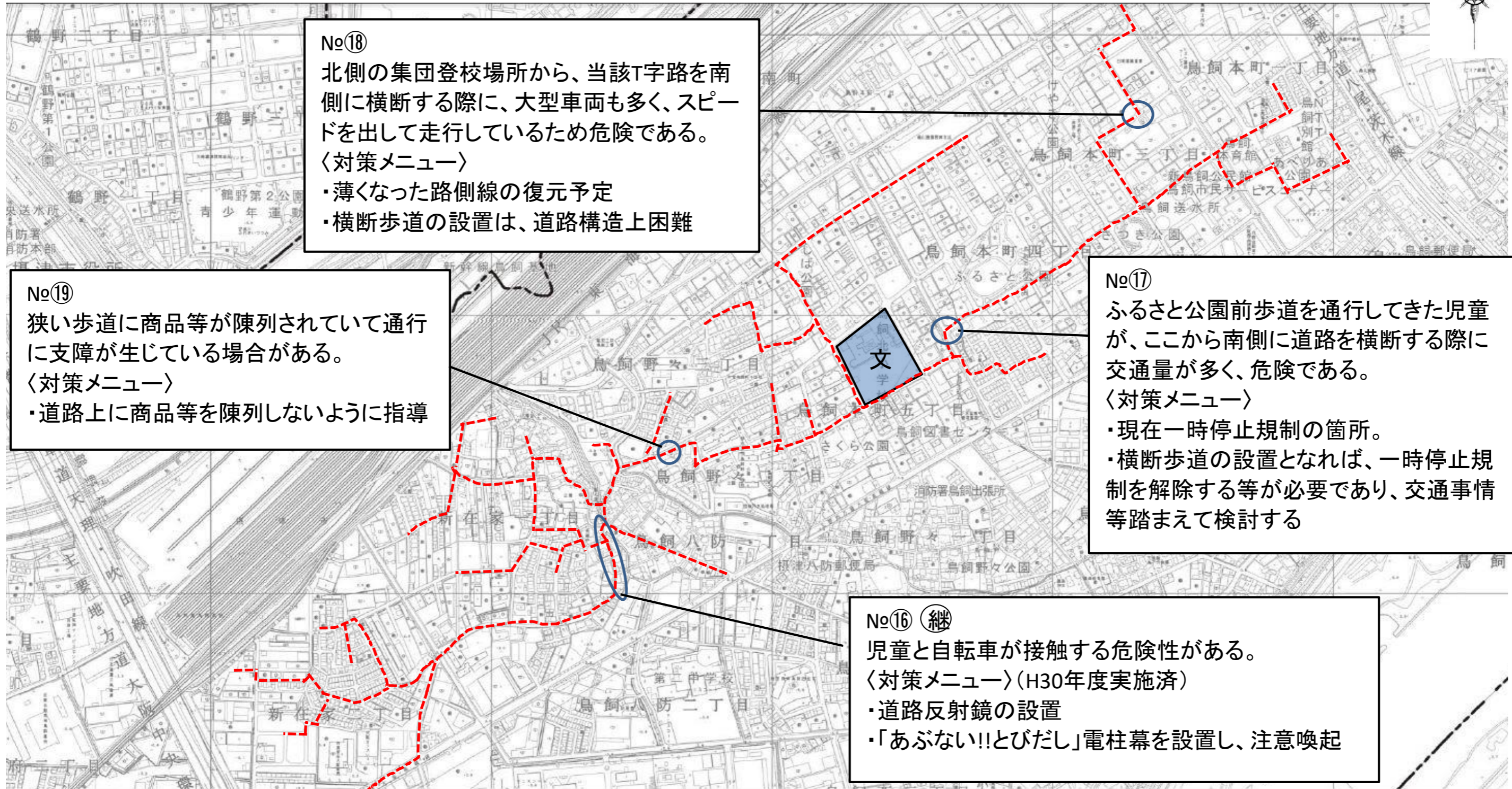
No⑬ ③
歩道がない部分を見童が通行せざるを得ない状況で、児童と自動車等が接触する可能性がある。
〈対策メニュー〉
・道路幅員が狭すぎて、車両通行にも影響するため対策困難

○ : 要対策箇所
--- : 通学路

通学路要望箇所図(三宅柳田小学校)



通学路要望箇所図(鳥飼北小学校)



No.18
北側の集団登校場所から、当該T字路を南側に横断する際に、大型車両も多く、スピードを出して走行しているため危険である。
〈対策メニュー〉
・薄くなった路側線の復元予定
・横断歩道の設置は、道路構造上困難

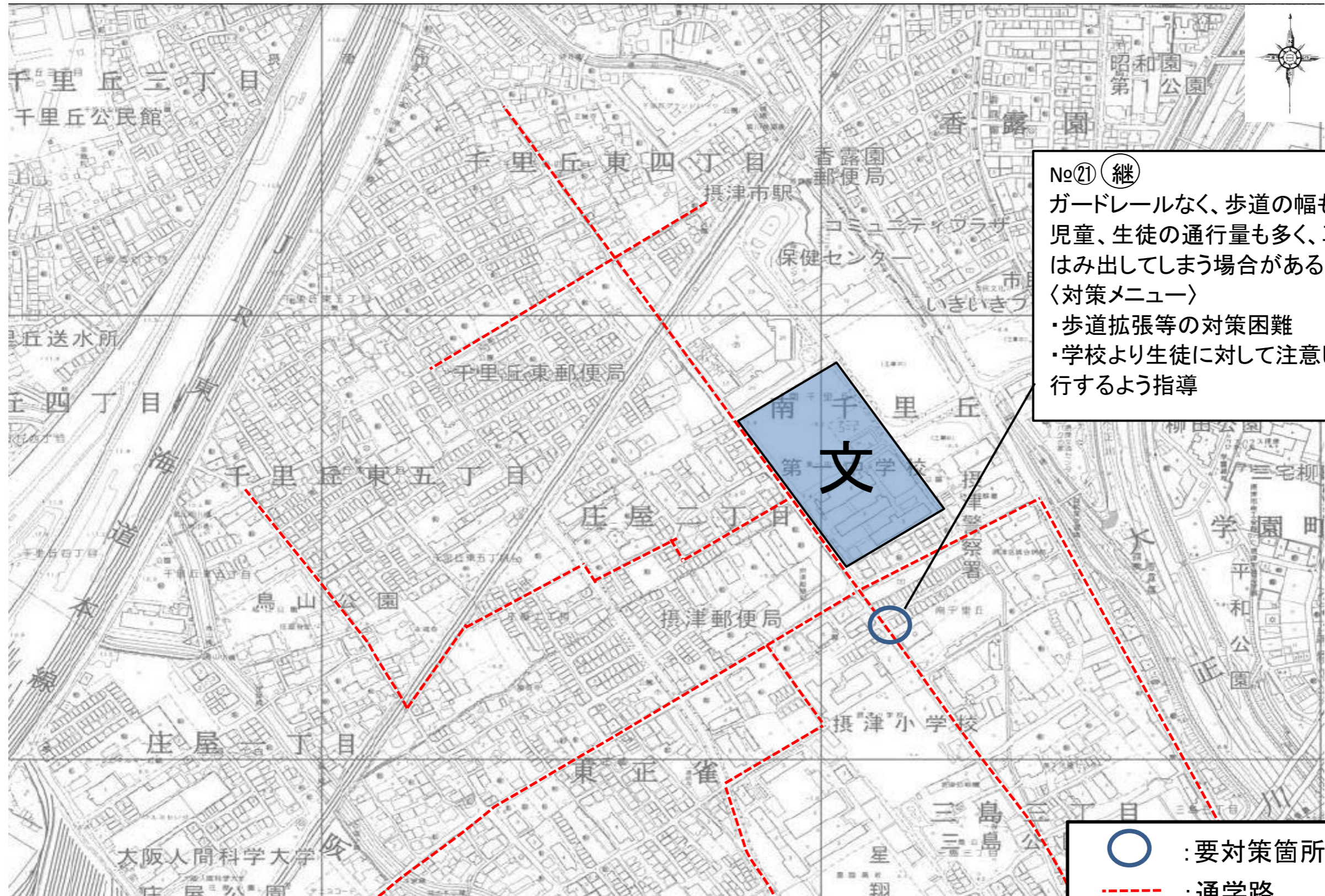
No.19
狭い歩道に商品等が陳列されていて通行に支障が生じている場合がある。
〈対策メニュー〉
・道路上に商品等を陳列しないように指導

No.17
ふるさと公園前歩道を通行してきた児童が、ここから南側に道路を横断する際に交通量が多く、危険である。
〈対策メニュー〉
・現在一時停止規制の箇所。
・横断歩道の設置となれば、一時停止規制を解除する等が必要であり、交通事情等踏まえて検討する

No.16 (継)
児童と自転車が接触する危険性がある。
〈対策メニュー〉(H30年度実施済)
・道路反射鏡の設置
・「あぶない!!とびだし」電柱幕を設置し、注意喚起

○ : 要対策箇所
--- : 通学路

通学路要望箇所図(第一中学校)



通学路要望箇所図(第五中学校)

