

摂津市公共下水道台帳図 (汚水)

図面番号 K-19



J-18	J-19	J-20
K-18	K-19	K-20
L-18	L-19	L-20




凡	例
記号	名称
	幹線管渠
	枝線管渠
	汚水
	雨水
	合流
	副管
人孔	
	小口径人孔
	Y号人孔
	0~4号人孔
	5~6号人孔
	8号人孔
	特1号人孔
	特2~4号人孔
	精肉人孔
	矩形兼用人孔
	扇形人孔
	特殊人孔
	合流会所
	雨水吐き室
	伏誦人孔
	樹人孔350
	樹人孔450
	樹海
	A~K号人孔
	ポンプ場
	吐口
	キャップ止め
	ダミー人孔
	その他・不明
ます	
	公共汚水樹
	公共雨水樹
	道路雨水樹
	キャップ止
	ポンプ
	その他・不明
人孔属性	
	地盤高 5.320
管渠属性	
	管材質 管断面 管径 勾配 区間距離 VU O200 3.98% 25.40m 上流管径高 下流管径高
	管材質 管断面 管径 勾配 区間距離 VU O200 3.98% 25.40m 上流管径高 下流管径高
取付管属性	
	管断面 管径 取付管延長 追加距離 150 2.76 13.59

摂津市上下水道部下水道事業課

令和6年3月現在

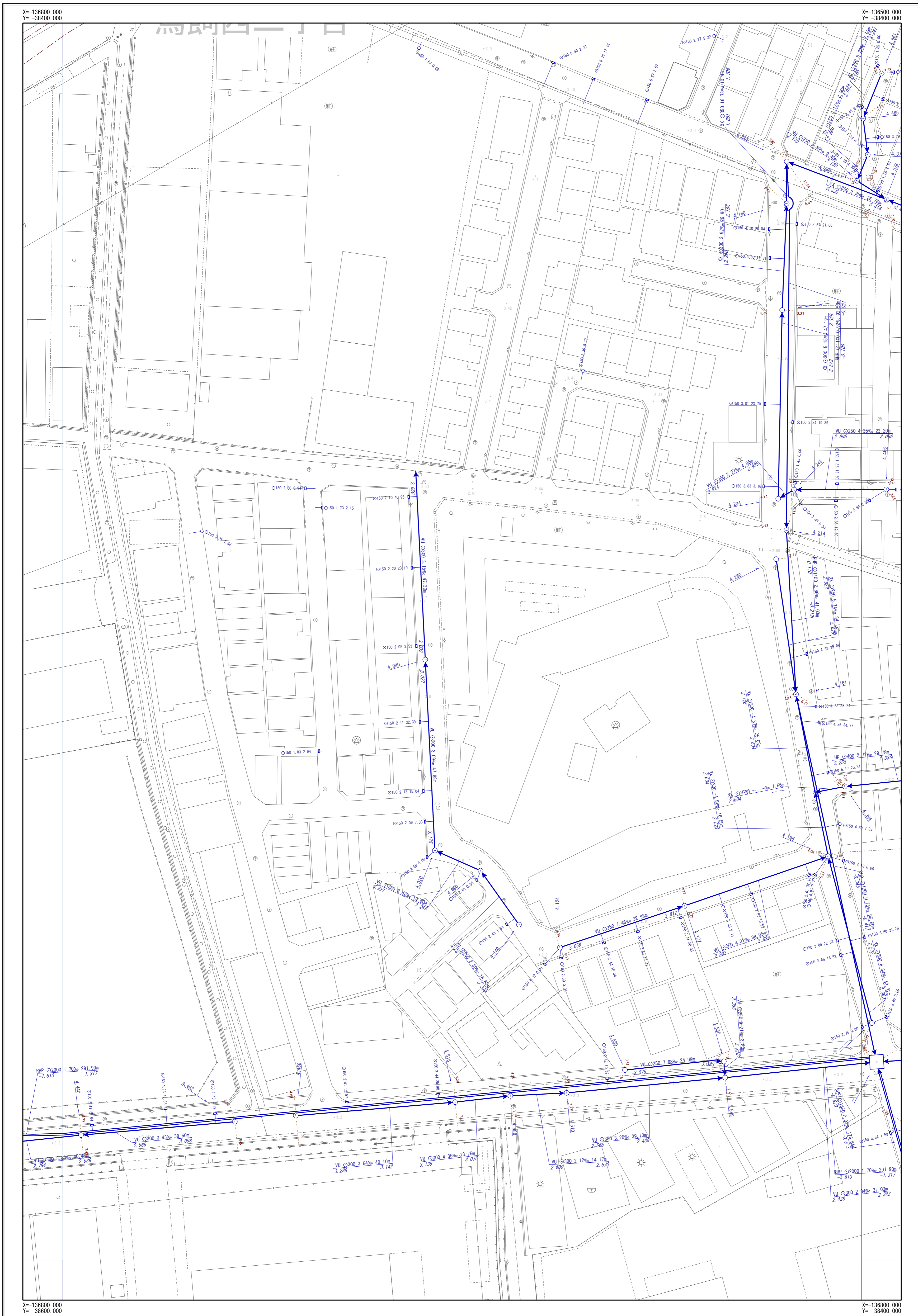
1/500



※公共下水道台帳図はあくまで参考図となります。必ず現地調査を行って下さい。

摂津市公共下水道台帳図 (雨水)

図面番号 K-19



J-18	J-19	J-20
K-18	K-19	K-20
L-18	L-19	L-20




凡	例
→ (Red)	幹線管渠
→ (Blue)	枝線管渠
→ (Red)	汚水
→ (Blue)	雨水
→ (Green)	合流
→ (Thin Blue)	副管
人 孔	
○ (Small)	小口径人孔
⊙	Y号人孔
○ (with 0-4)	0~4号人孔
○ (with 5-6)	5~6号人孔
⊠	8号人孔
⊙	9号人孔
⊠ (with 1)	特1号人孔
⊠ (with 2-4)	特2~4号人孔
⊠ (with 10)	構内人孔
⊠ (with 11)	矩形渠用人孔
⊠ (with 12)	扇形人孔
⊠ (with 13)	特殊人孔
⊠ (with 14)	合流会所
⊠ (with 15)	雨水吐き室
⊠ (with 16)	伏樋人孔
⊠ (with 17)	樹人孔350
⊠ (with 18)	樹人孔450
⊠ (with 19)	樹薄樹
⊠ (with A-K)	A~K号人孔
⊠ (with P)	ポンプ場
⊠ (with 20)	吐付口
⊠ (with 21)	キャップ止め
⊠ (with 22)	ダミー人孔
⊠ (with 23)	その他・不明
ま す	
⊠ (with 24)	公共汚水樹
⊠ (with 25)	公共雨水樹
⊠ (with 26)	道路雨水樹
⊠ (with 27)	キャップ止
⊠ (with 28)	ポンプ樹
⊠ (with 29)	その他・不明
人 孔 属 性	
⊠ (with 30)	地盤高 5.320
管 渠 属 性	
⊠ (with 31)	管材質 管断面 管径 勾配 区間距離 VU 200 3.98% 25.40m 上流管径高 3.720 下流管径高 3.620
⊠ (with 32)	管材質 管断面 管径 勾配 区間距離 VU 200 3.98% 25.40m 上流管径高 3.720 下流管径高 3.620
取 付 管 属 性	
⊠ (with 33)	管断面 管径 取付管延長 追加距離 ○ 150 2.76 13.59

摂津市上下水道部下水道事業課

令和6年3月現在

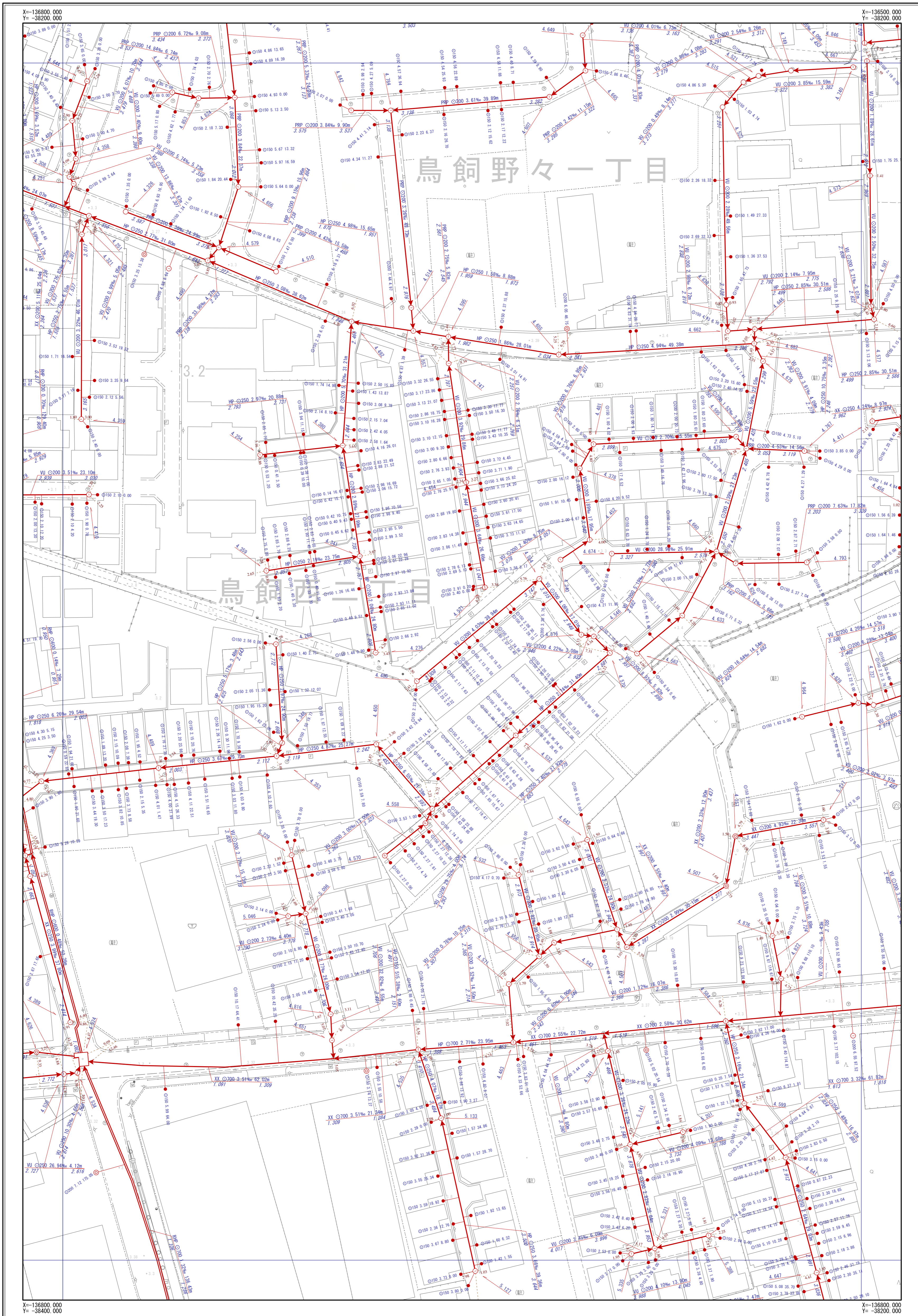
1/500




※公共下水道台帳図はあくまで参考図となります。必ず現地調査を行って下さい。

摂津市公共下水道台帳図 (汚水)

図面番号 K-20



J-19	J-20	J-21
K-19	K-20	K-21
L-19	L-20	L-21




凡	例
→ (Red)	幹線管渠
→ (Blue)	枝線管渠
→ (Blue)	汚水
→ (Blue)	雨水
→ (Green)	合流
→ (Red)	副管
人 孔	
○	小口径人孔
⊙	Y号人孔
① ~ ④	0~4号人孔
⑤ ~ ⑧	5~8号人孔
⑨	9号人孔
⑩	特1号人孔
⑪ ~ ⑫	特2~4号人孔
⊖	構内人孔
□	矩形渠用人孔
∩	扇形人孔
⬢	特殊人孔
⊕	合流会所
⊗	雨水吐き室
⊗	伏樋人孔
⊗	樹人孔350
⊗	樹人孔450
⊗	樹溝樹
⊗	A~K号人孔
⊗	ポンプ場
⊗	吐口
⊗	キャップ止め
⊗	ダミー人孔
⊗	その他・不明
ま す	
●	公共汚水樹
●	公共雨水樹
□	道踏雨水樹
⊗	キャップ止
⊗	ポンプ場
⊗	その他・不明
人 孔 属 性	
○	地盤高 5.320
管 渠 属 性	
→	管材質 管断面 管径 勾配 区間距離 VU O200 3.98% 25.40m 上流管高 下流管高
→	管材質 管断面 管径 勾配 区間距離 VU O200 3.98% 25.50m 上流管高 下流管高
取 付 管 属 性	
→	管断面 管径 取付管延長 追加距離 O150 2.76 13.59

摂津市上下水道部下水道事業課

令和6年3月現在

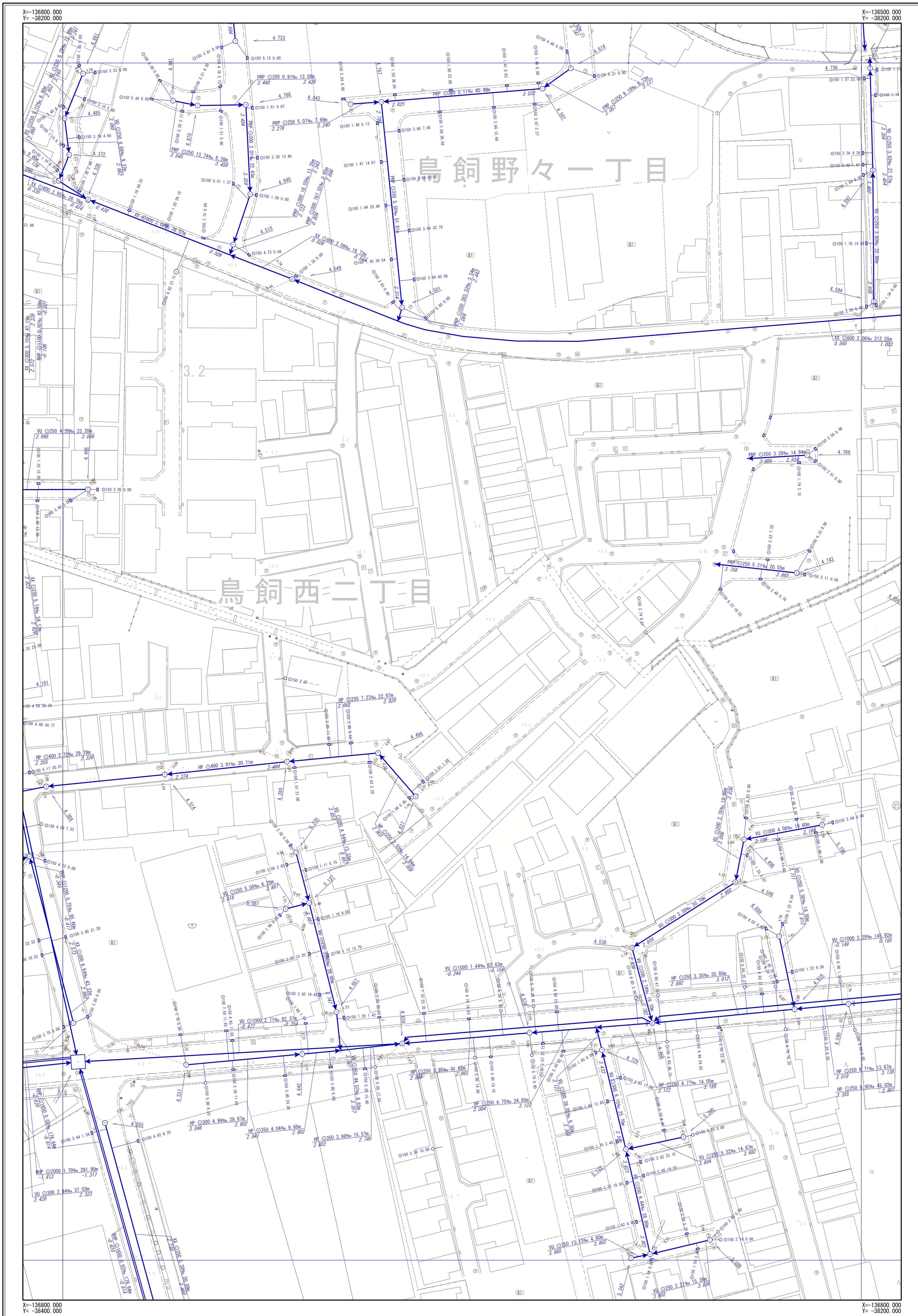
1/500




※公共下水道台帳図はあくまで参考図となります。必ず現地調査を行って下さい。

摂津市公共下水道台帳図 (雨水)

図面番号 K-20



J-19	J-20	J-21
K-19	K-20	K-21
L-19	L-20	L-21




凡	例
記号	名称
	幹線管渠
	枝線管渠
	汚水
	雨水
	合流
	副管
人孔	
	小口径人孔
	Y号人孔
	0~4号人孔
	5~6号人孔
	8号人孔
	9号人孔
	特1号人孔
	特2~4号人孔
	構内人孔
	矩形渠用人孔
	扇形人孔
	特殊人孔
	合流会所
	雨水吐き室
	伏樋人孔
	樹人孔350
	樹人孔450
	樹溝樹
	A~K号人孔
	ポンプ場
	吐付口
	キャップ止め
	ダミー人孔
	その他・不明
ます	
	公共汚水樹
	公共雨水樹
	道路雨水樹
	キャップ止
	ポンプ場
	その他・不明
人孔属性	
	地盤高 5.320
管渠属性	
	管材質 管断面 管径 勾配 区間距離 VU O200 3.98% 25.40m 上流管高 下流管高 3.720 3.620
	管材質 管断面 管径 勾配 区間距離 VU O200 3.98% 25.40m 上流管高 下流管高 3.720 3.620
取付管属性	
	管断面 管径 取付管延長 追加距離 O150 2.76 13.59

摂津市上下水道部下水道事業課

令和6年3月現在

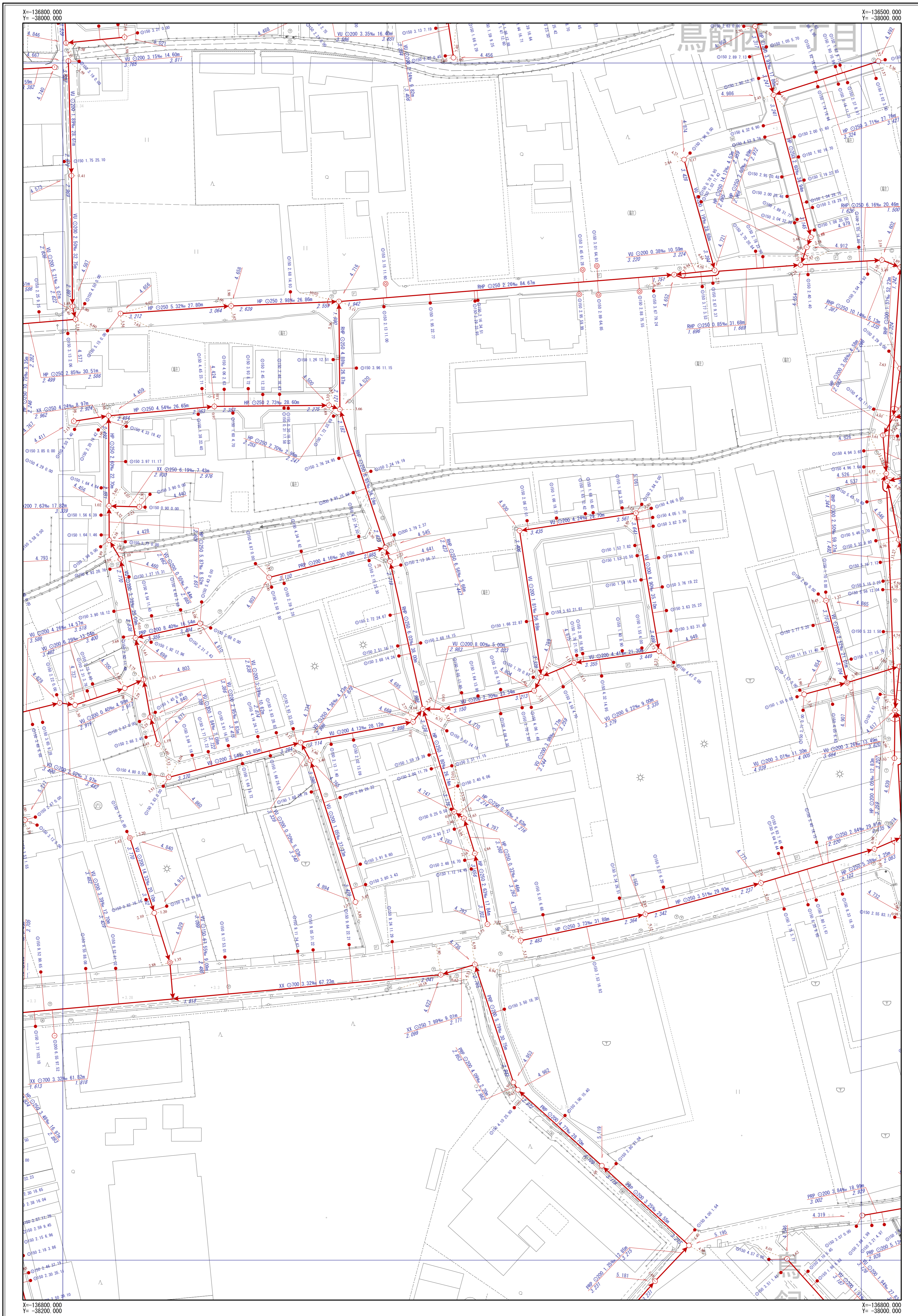
1/500




※公共下水道台帳図はあくまで参考図となります。必ず現地調査を行って下さい。

摂津市公共下水道台帳図 (汚水)

図面番号 K-21



J-20	J-21	J-22
K-20	K-21	K-22
L-20	L-21	L-22

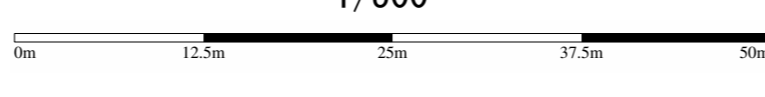


凡	例
→ (thick red)	幹線管渠
→ (thin red)	枝線管渠
→ (red)	汚水
→ (blue)	雨水
→ (green)	合流
→ (dashed red)	副管
人 孔	
○	小口径人孔
⊙	Y号人孔
① ~ ④	0~4号人孔
⑤ ~ ⑥	5~6号人孔
⑦	8号人孔
⑧	9号人孔
⑨	特1号人孔
⑩ ~ ⑫	特2~4号人孔
⊖	構内人孔
□	矩形渠用人孔
⌒	扇形人孔
⬠	特殊人孔
⊕	合流会所
⊗	雨水吐き室
⊗	伏樋人孔
⊗	樹人孔350
⊗	樹人孔450
⊗	樹溝樹
⊗	A~K号人孔
⊗	ポンプ場
⊗	吐口
⊗	キャップ止め
⊗	ダミー人孔
⊗	その他・不明
ま す	
●	公共汚水樹
●	公共雨水樹
□	道踏雨水樹
⊗	キャップ止
⊗	その他・不明
人 孔 属 性	
○	地盤高 5.320
管 渠 属 性	
→	管材質 管断面 管径 勾配 区間距離 VU φ200 3.98% 25.40m 上流管径高 3.720 下流管径高 3.620
→	管材質 管断面 管径 勾配 区間距離 VU φ200 3.98% 25.50m 上流管径高 3.720 下流管径高 3.620
取 付 管 属 性	
→	管断面 管径 取付管径長 追加距離 φ150 2.76 13.59

摂津市上下水道部下水道事業課

令和6年3月現在

1/500




※公共下水道台帳図はあくまで参考図となります。必ず現地調査を行って下さい。

摂津市公共下水道台帳図 (雨水)

図面番号 K-21



J-20	J-21	J-22
K-20	K-21	K-22
L-20	L-21	L-22

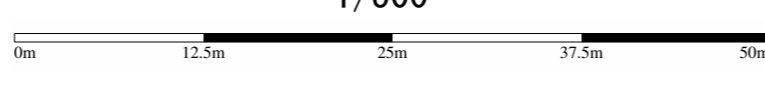


凡	例
→	幹線管渠
→	枝線管渠
→	汚水
→	雨水
→	合流
→	副管
人孔	
○	小口径人孔
⊙	Y号人孔
①~④	0~4号人孔
⑤~⑧	5~8号人孔
⑨	8号人孔
⑩	9号人孔
⑪	特1号人孔
⑫~⑭	特2~4号人孔
⊕	構内人孔
⊞	矩形渠用人孔
⊟	扇形人孔
⊠	特殊人孔
⊡	合流会所
⊢	雨水吐き室
⊣	伏樋人孔
⊤	樹人孔350
⊥	樹人孔450
⊦	樹溝樹
⊧~⊫	A~K号人孔
⊬	ポンプ場
⊭	吐出口
⊮	キャップ止め
⊯	ダミー人孔
⊰	その他・不明
ます	
⊱	公共汚水樹
⊲	公共雨水樹
⊳	道路雨水樹
⊴	キャップ止
⊵	ポンプ樹
⊶	その他・不明
人孔属性	
⊷	地盤高 5.320
管渠属性	
⊸	管材質 管断面 管径 勾配 区間距離 VU O200 3.98% 25.40m 上流管径高 3.720 下流管径高 3.620
⊹	管材質 管断面 管径 勾配 区間距離 VU O200 3.98% 25.40m 上流管径高 3.720 下流管径高 3.620
取付管属性	
⊺	管断面 管径 取付管延長 追加距離 O150 2.76 13.59

摂津市上下水道部下水道事業課

令和6年3月現在

1/500




※公共下水道台帳図はあくまで参考図となります。必ず現地調査を行って下さい。

摂津市公共下水道台帳図 (汚水)

図面番号 L-19



K-18	K-19	K-20
L-18	L-19	L-20
	M-19	M-20




凡	例
記号	名称
	幹線管渠
	枝線管渠
	汚水
	雨水
	合流
	副管
人 孔	
	小口径人孔
	Y号人孔
	0~4号人孔
	5~6号人孔
	8号人孔
	9号人孔
	特1号人孔
	特2~4号人孔
	構内人孔
	矩形渠用人孔
	扇形人孔
	特殊人孔
	合流会所
	雨水吐き室
	伏樋人孔
	樹人孔350
	樹人孔450
	樹溝樹
	A~K号人孔
	ポンプ場
	吐口
	キャップ止め
	ダミー人孔
	その他・不明
ま す	
	公共汚水樹
	公共雨水樹
	道路雨水樹
	キャップ止
	ポンプ樹
	その他・不明
人 孔 属 性	
	地盤高 5.320
管 渠 属 性	
	管材質 管断面 管径 勾配 区間距離 VU O200 3.98% 25.40m
	上流管底高 下流管底高
	管材質 管断面 管径 勾配 区間距離 VU O200 3.98% 25.40m
	上流管底高 下流管底高
取 付 管 属 性	
	管断面 管径 取付管延長 追加距離 O150 2.76 13.59

摂津市上下水道部下水道事業課

令和6年3月現在

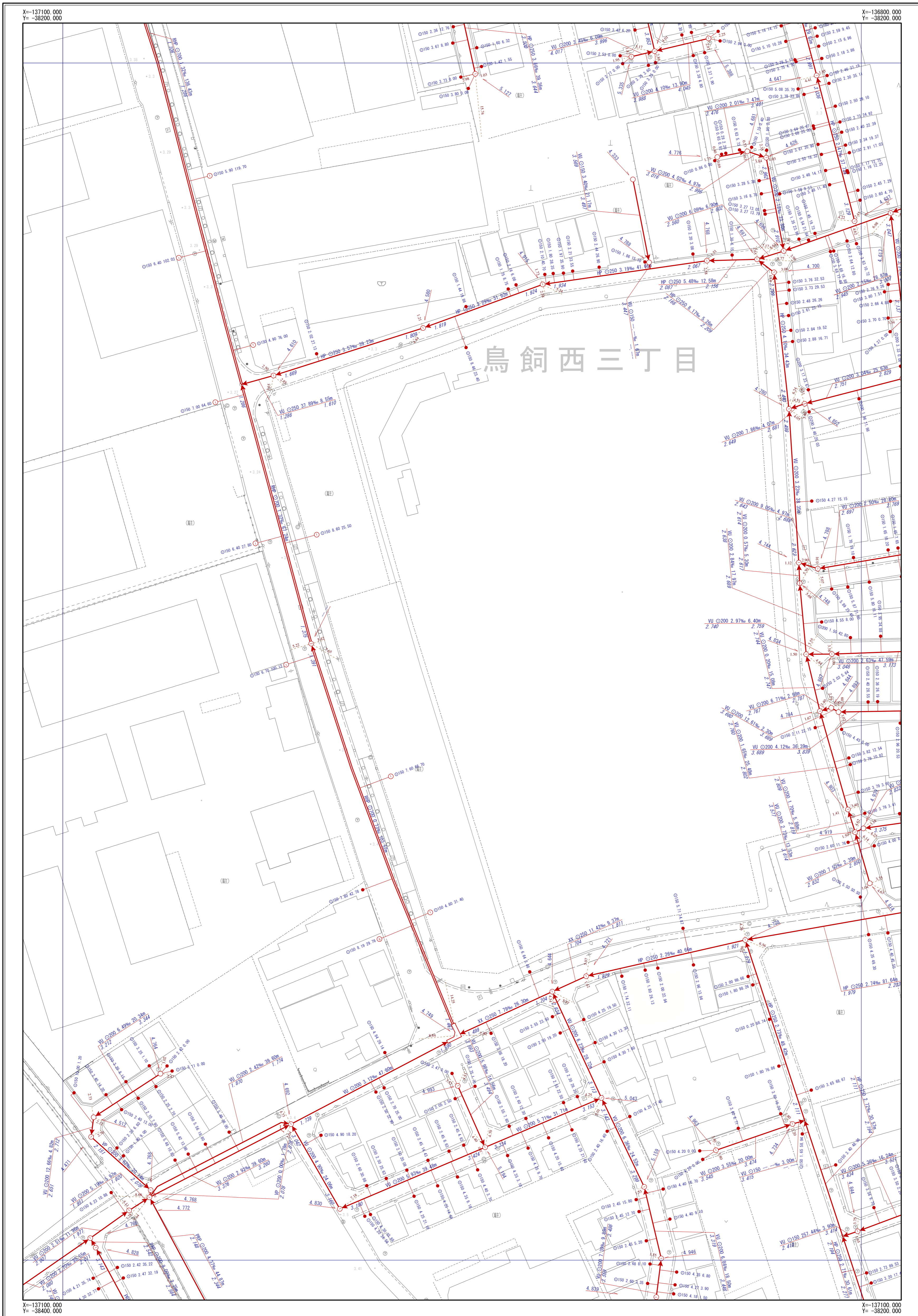
1/500




※公共下水道台帳図はあくまで参考図となります。必ず現地調査を行って下さい。

摂津市公共下水道台帳図 (汚水)

図面番号 L-20



K-19	K-20	K-21
L-19	L-20	L-21
M-19	M-20	M-21




凡	例
記号	名称
	幹線管渠
	枝線管渠
	汚水
	雨水
	合流
	副管
人孔	
	小口径人孔
	Y号人孔
	0~4号人孔
	5~6号人孔
	8号人孔
	9号人孔
	特1号人孔
	特2~4号人孔
	精田人孔
	矩形渠用人孔
	扇形人孔
	特殊人孔
	合流会所
	雨水吐き室
	伏樋人孔
	樹人孔350
	樹人孔450
	樹溝
	A~K号人孔
	ポンプ場
	吐出口
	キャップ止め
	ダミー人孔
	その他・不明
ます	
	公共汚水樹
	公共雨水樹
	道路雨水樹
	キャップ止
	ポンプ樹
	その他・不明
人孔属性	
	地盤高
	5.320
管渠属性	
	管材質 管断面 管径 勾配 区間距離
	WU O200 3.98% 25.40m
	上流管径高
	下流管径高
	管材質 管断面 管径 勾配 区間距離
	WU O200 3.98% 25.40m
	上流管径高
	下流管径高
取付管属性	
	管断面 管径 取付管延長 追加距離
	O150 2.76 13.59

摂津市上下水道部下水道事業課

令和6年3月現在

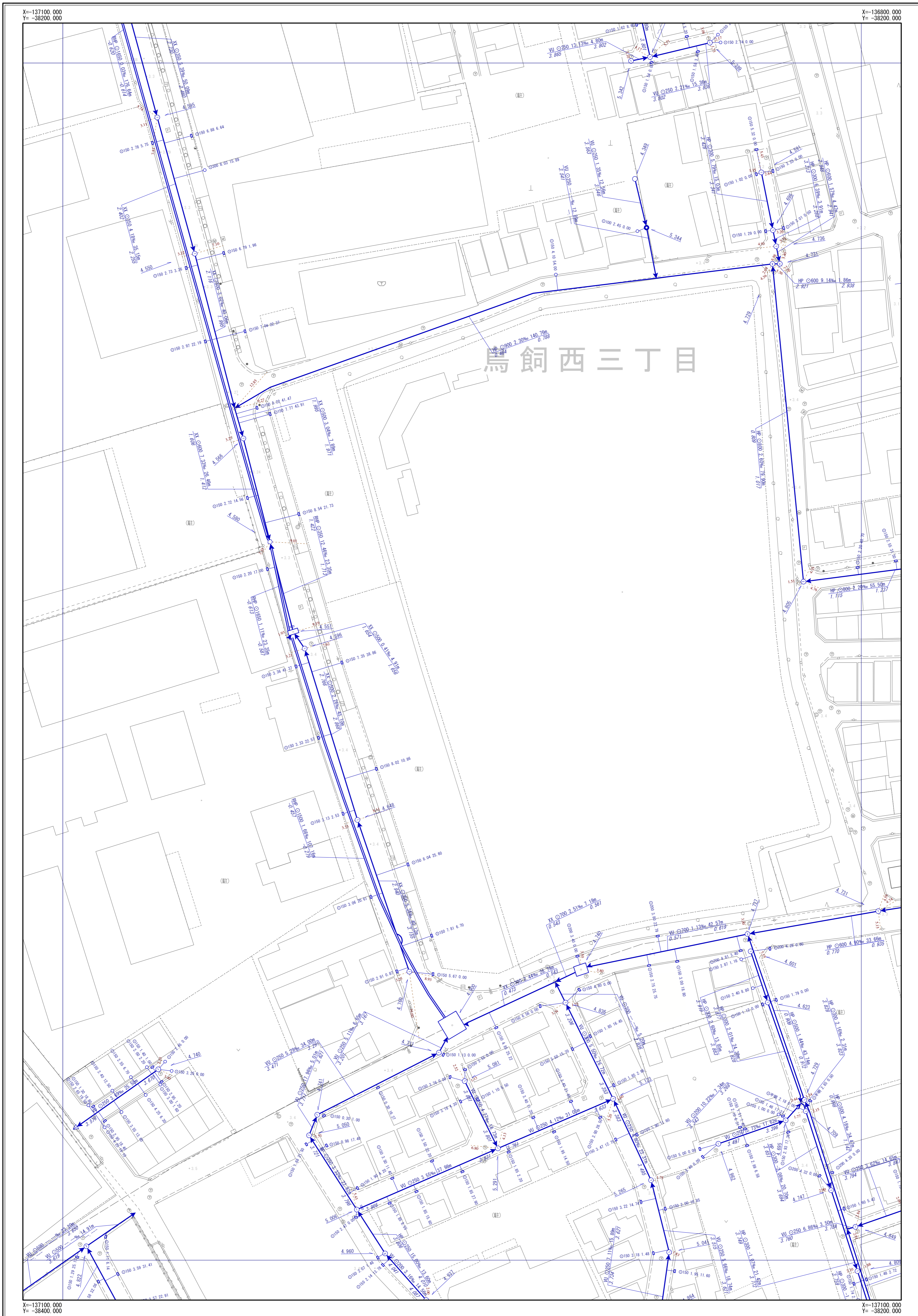
1/500



※公共下水道台帳図はあくまで参考図となります。必ず現地調査を行って下さい。

摂津市公共下水道台帳図 (雨水)

図面番号 L-20



K-19	K-20	K-21
L-19	L-20	L-21
M-19	M-20	M-21




凡	例
記号	名称
	幹線管渠
	枝線管渠
	汚水
	雨水
	合流
	副管
人孔	
	小口径人孔
	Y号人孔
	0~4号人孔
	5~6号人孔
	8号人孔
	9号人孔
	特1号人孔
	特2~4号人孔
	構田人孔
	矩形渠用人孔
	扇形人孔
	特殊人孔
	合流会所
	雨水吐き室
	伏樋人孔
	樹人孔350
	樹人孔450
	樹溝樹
	A~K号人孔
	ポンプ場
	吐付口
	キャップ止め
	ダミー人孔
	その他・不明
ます	
	公共汚水樹
	公共雨水樹
	道路雨水樹
	キャップ止
	ポンプ樹
	その他・不明
人孔属性	
	地盤高 5.320
管渠属性	
	管材質 管断面 管径 勾配 区間距離 VU O200 3.98% 25.40m
	上流管端高
	下流管端高
	管材質 管断面 管径 勾配 区間距離 VU O200 3.98% 25.40m
	上流管端高
	下流管端高
取付管属性	
	管断面 管径 取付管延長 追加距離 150 2.76 13.59

摂津市上下水道部下水道事業課

令和6年3月現在

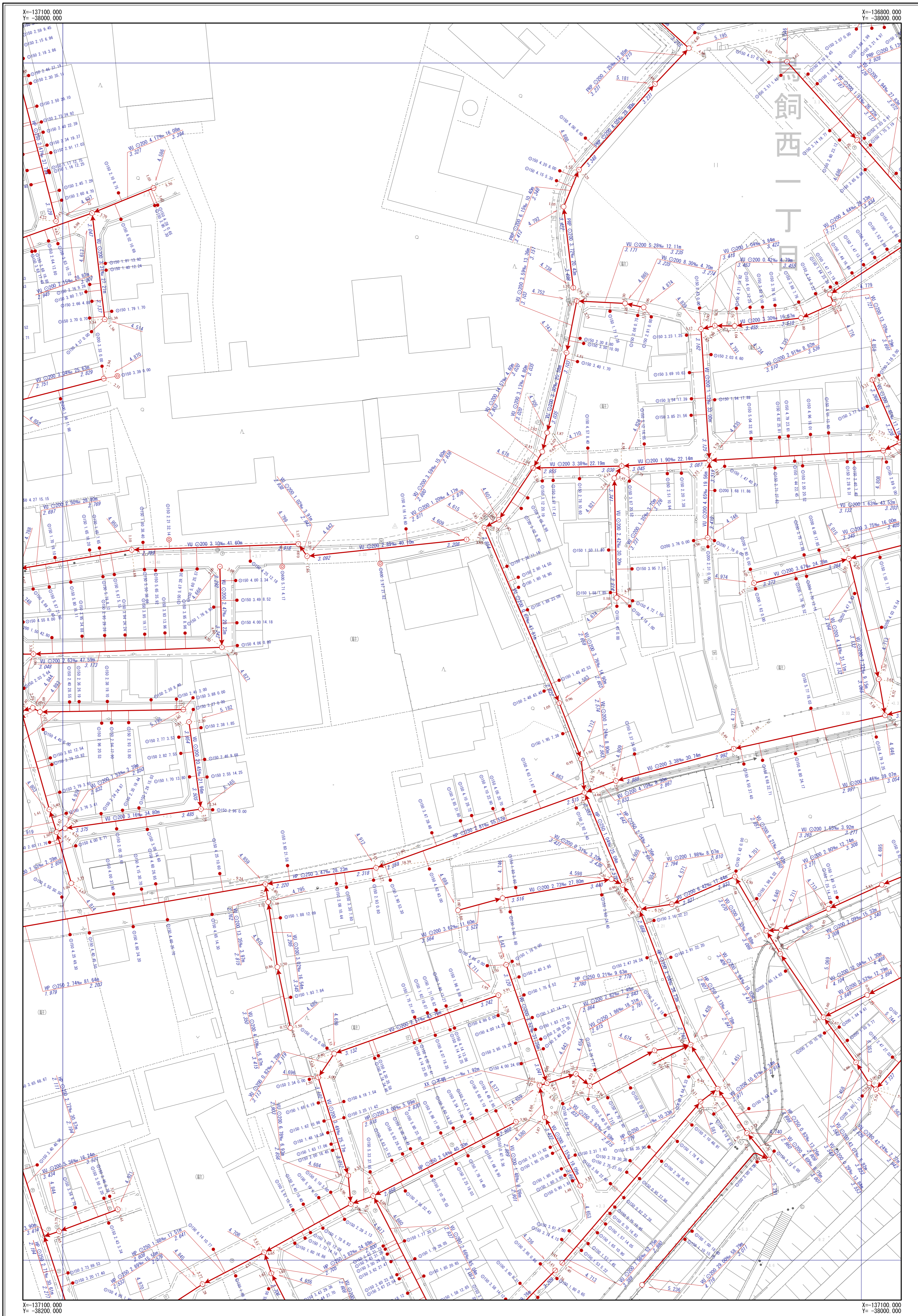
1/500



※公共下水道台帳図はあくまで参考図となります。必ず現地調査を行って下さい。

摂津市公共下水道台帳図 (汚水)

図面番号 L-21



K-20	K-21	K-22
L-20	L-21	L-22
M-20	M-21	

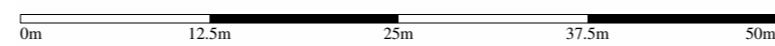


凡	例
→ (Red)	幹線管渠
→ (Blue)	枝線管渠
→ (Red)	汚水
→ (Blue)	雨水
→ (Green)	合流
→ (Red)	副管
人 孔	
○	小口径人孔
⊙	Y号人孔
① ~ ④	0~4号人孔
⑤ ~ ⑥	5~6号人孔
⑦	8号人孔
⑧	9号人孔
⑨	特1号人孔
⑩ ~ ⑫	特2~4号人孔
⊖	構内人孔
⊞	矩形渠用人孔
⊟	扇形人孔
⊠	特殊人孔
⊡	合流会所
⊢	雨水吐き室
⊣	伏樋人孔
⊤	樹人孔350
⊥	樹人孔450
⊦	樹溝樹
⊧ ~ ⊨	A~K号人孔
⊩	ポンプ場
⊪	吐出口
⊫	キャップ止め
⊬	ダミー人孔
⊭	その他・不明
ま す	
●	公共汚水樹
○	公共雨水樹
□	道路雨水樹
⊞	キャップ止
⊟	ポンプ樹
⊠	その他・不明
人 孔 属 性	
○	地盤高 5.320
管 渠 属 性	
→	管材質 管断面 管径 勾配 区間距離 WU O200 3.98% 25.40m 上流管高 3.720 下流管高 3.620
→	管材質 管断面 管径 勾配 区間距離 WU O200 3.98% 25.40m 上流管高 3.720 下流管高 3.620
取 付 管 属 性	
→	管断面 管径 取付管延長 追加距離 ○150 2.76 13.59

摂津市上下水道部下水道事業課

令和6年3月現在

1/500




※公共下水道台帳図はあくまで参考図となります。必ず現地調査を行って下さい。

摂津市公共下水道台帳図 (雨水)

図面番号 L-21



K-20	K-21	K-22
L-20	L-21	L-22
M-20	M-21	

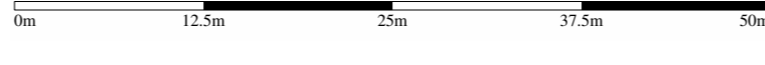


凡	例
記号	名称
	幹線管渠
	枝線管渠
	汚水
	雨水
	合流
	副管
人孔	
	小口径人孔
	Y号人孔
	0~4号人孔
	5~6号人孔
	8号人孔
	9号人孔
	特1号人孔
	特2~4号人孔
	構内人孔
	矩形渠用人孔
	扇形人孔
	特殊人孔
	合流会所
	雨水吐き室
	伏樋人孔
	樹人孔350
	樹人孔450
	樹溝樹
	A~K号人孔
	ポンプ場
	吐付口
	キャップ止め
	ダミー人孔
	その他・不明
ます	
	公共汚水樹
	公共雨水樹
	道踏雨水樹
	キャップ止
	ポンプ樹
	その他・不明
人孔属性	
	地盤高 5.320
管渠属性	
	管材質 管断面 管径 勾配 区間距離 VU φ200 3.98% 25.40m 上流管径高 下流管径高
	管材質 管断面 管径 勾配 区間距離 VU φ200 3.98% 25.40m 上流管径高 下流管径高
取付管属性	
	管断面 管径 取付管延長 追加距離 ○φ150 2.76 13.59

摂津市上下水道部下水道事業課

令和6年3月現在

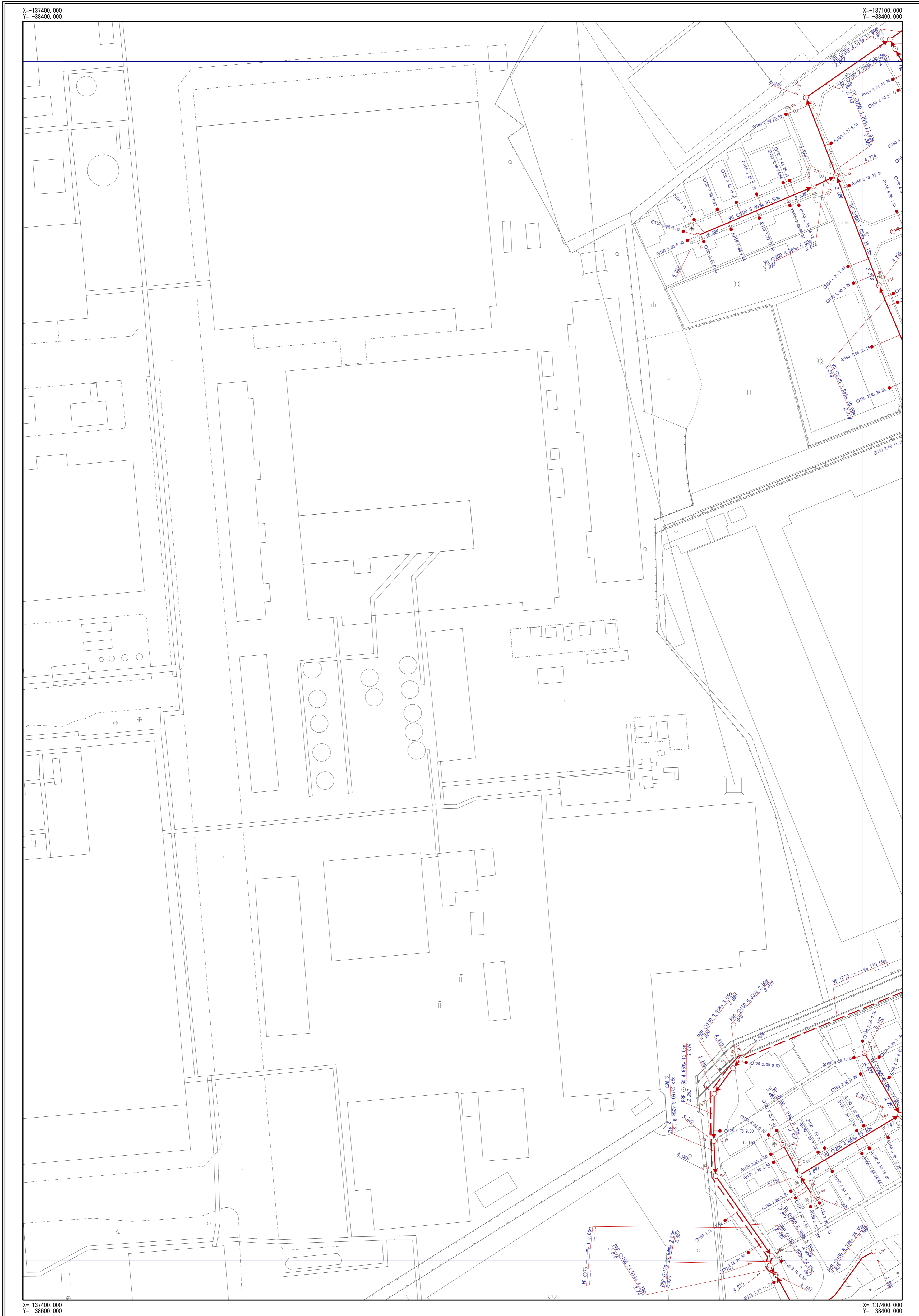
1/500




※公共下水道台帳図はあくまで参考図となります。必ず現地調査を行って下さい。

摂津市公共下水道台帳図 (汚水)

図面番号 M-19



L-18	L-19	L-20
	M-19	M-20
N-18	N-19	




記号	名称
	幹線管渠
	枝線管渠
	汚水
	雨水
	合流
	副管
人 孔	
	小口径人孔
	Y号人孔
	0~4号人孔
	5~6号人孔
	8号人孔
	9号人孔
	特1号人孔
	特2~4号人孔
	構内人孔
	矩形渠用人孔
	扇形人孔
	特殊人孔
	合流会所
	雨水吐き室
	伏樋人孔
	樹人孔350
	樹人孔450
	樹溝樹
	A~K号人孔
	ポンプ場
	吐け口
	キャップ止め
	ダミー人孔
	その他・不明
ま す	
	公共汚水樹
	公共雨水樹
	道路雨水樹
	キャップ止
	ポンプ樹
	その他・不明
人 孔 属 性	
	地盤高 5.320
管 渠 属 性	
	管材質 管断面 管径 勾配 区間距離 VU O200 3.98% 25.40m 上流管底高 3.720 下流管底高 3.620
	管材質 管断面 管径 勾配 区間距離 VU O200 3.98% 25.40m 上流管底高 3.720 下流管底高 3.620
取 付 管 属 性	
	管断面 管径 取付管延長 埋込距離 O150 2.76 13.59

摂津市上下水道部下水道事業課

令和6年3月現在

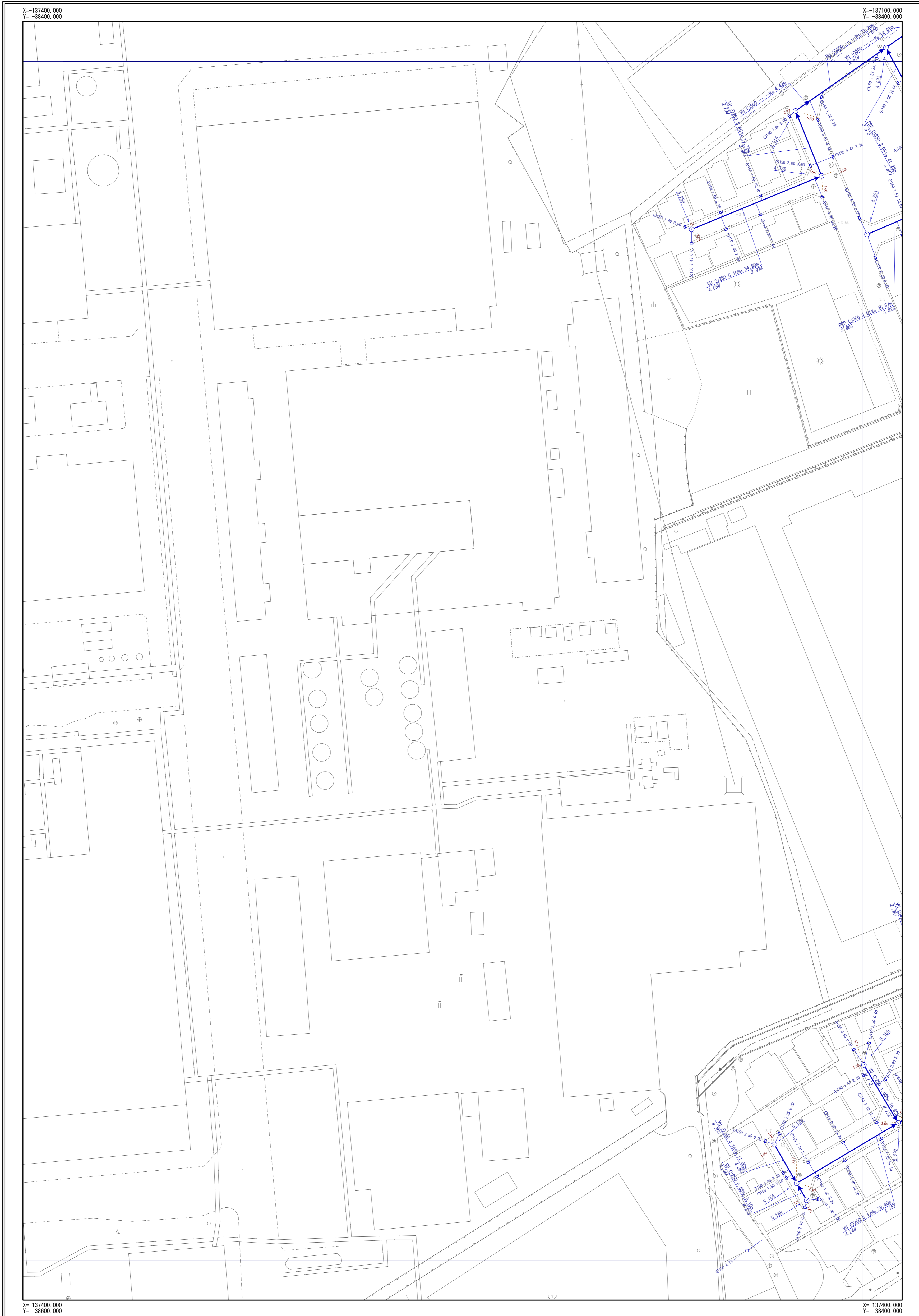
1/500




※公共下水道台帳図はあくまで参考図となります。必ず現地調査を行って下さい。

摂津市公共下水道台帳図 (雨水)

図面番号 M-19



L-18	L-19	L-20
	M-19	M-20
N-18	N-19	




凡	例
記号	名称
	幹線管渠
	枝線管渠
	汚水
	雨水
	合流
	副管
人 孔	
	小口径人孔
	Y号人孔
	0~4号人孔
	5~6号人孔
	8号人孔
	9号人孔
	特1号人孔
	特2~4号人孔
	構内人孔
	矩形渠用人孔
	扇形人孔
	特殊人孔
	合流会所
	雨水吐き室
	伏樋人孔
	樹人孔350
	樹人孔450
	樹溝樹
	A~K号人孔
	ポンプ場
	吐付口
	キャップ止め
	ダミー人孔
	その他・不明
ま す	
	公共汚水樹
	公共雨水樹
	道路雨水樹
	キャップ止
	ポンプ樹
	その他・不明
人 孔 属 性	
	地盤高 5.320
管 渠 属 性	
	管材質 管断面 管径 勾配 区間距離 VU O200 3.98% 25.40m
	上流管底高 下流管底高 3.720 3.620
	管材質 管断面 管径 勾配 区間距離 VU O200 3.98% 25.40m
	上流管底高 下流管底高 3.720 3.620
取 付 管 属 性	
	管断面 管径 取付管延長 追加距離 150 2.76 13.59

摂津市上下水道部下水道事業課

令和6年3月現在

1/500



※公共下水道台帳図はあくまで参考図となります。必ず現地調査を行って下さい。