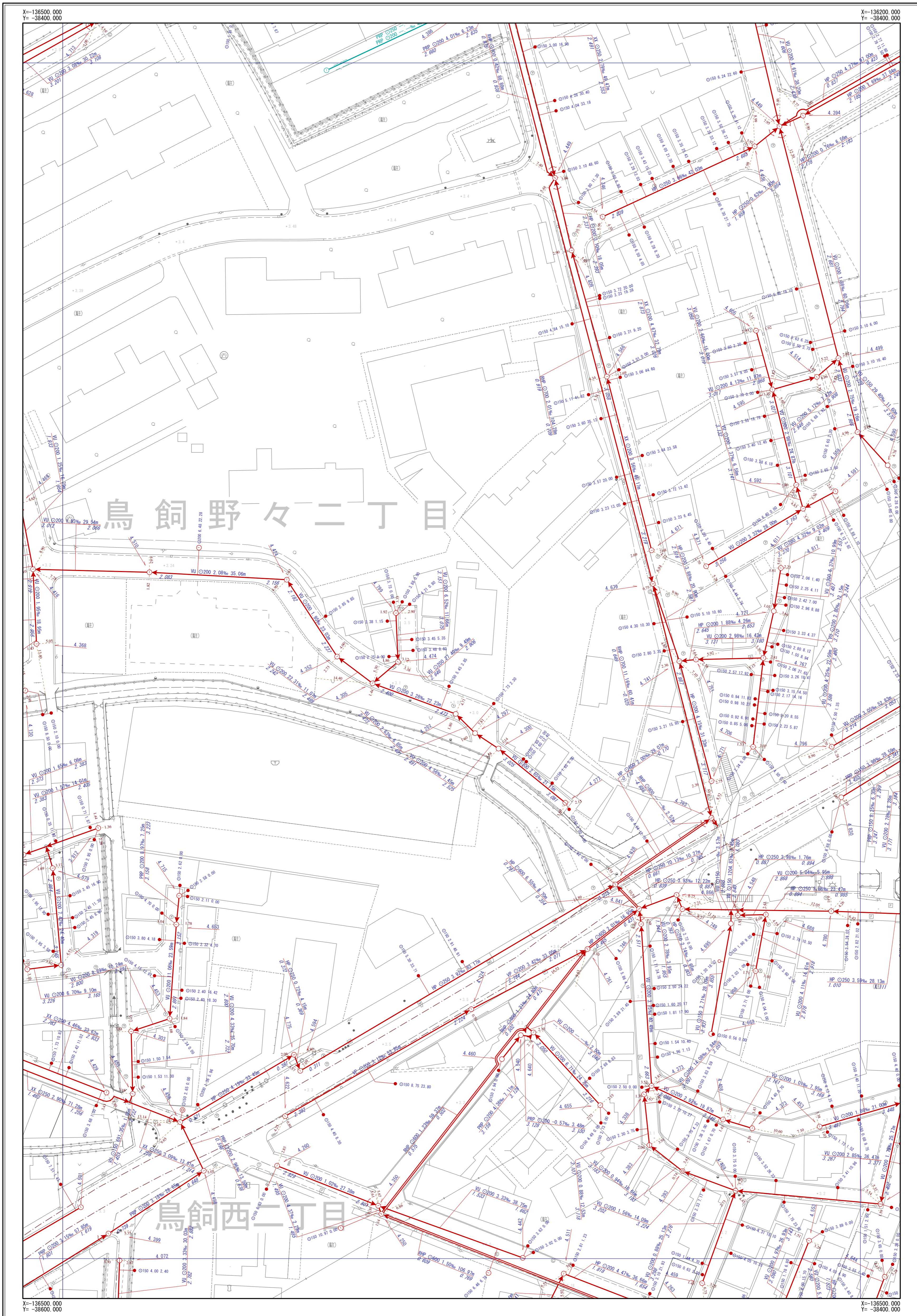


# 摂津市公共下水道台帳図 (汚水)

図面番号 J-19



|      |      |      |
|------|------|------|
| I-18 | I-19 | I-20 |
| J-18 | J-19 | J-20 |
| K-18 | K-19 | K-20 |




| 凡     | 例   |
|-------|---|
| 記号    | 名称  |
|       | 幹線管渠  |
|       | 枝線管渠  |
|       | 汚水  |
|       | 雨水  |
|       | 合流  |
|       | 副管  |
| 人孔    |   |
|       | 小口径人孔   |
|       | Y号人孔  |
|       | 0~4号人孔  |
|       | 5~6号人孔  |
|       | 8号人孔  |
|       | 9号人孔  |
|       | 特1号人孔   |
|       | 特2~4号人孔   |
|       | 構内人孔  |
|       | 矩形渠用人孔  |
|       | 扇形人孔  |
|       | 特殊人孔  |
|       | 合流会所  |
|       | 雨水吐き室   |
|       | 伏樋人孔  |
|       | 樹人孔350  |
|       | 樹人孔450  |
|       | 樹漏樹   |
|       | A~K号人孔  |
|       | ポンプ場  |
|       | 吐け口   |
|       | キャップ止め  |
|       | ダミー人孔   |
|       | その他・不明  |
| ます    |   |
|       | 公共汚水樹   |
|       | 公共雨水樹   |
|       | 道路雨水樹   |
|       | キャップ止   |
|       | ポンプ樹  |
|       | その他・不明  |
| 人孔属性  |   |
|       | 地盤高<br>5.320  |
| 管渠属性  |   |
|       | 管材質 管断面 管径 勾配 区間距離<br>VU O200 3.98% 25.40m<br>上流管高 下流管高 |
|       | 管材質 管断面 管径 勾配 区間距離<br>VU O200 3.98% 25.40m<br>上流管高 下流管高 |
| 取付管属性 |   |
|       | 管断面 管径 取付管延長 埋込距離<br>O150 2.76 13.59                    |

摂津市上下水道部下水道事業課

令和6年3月現在

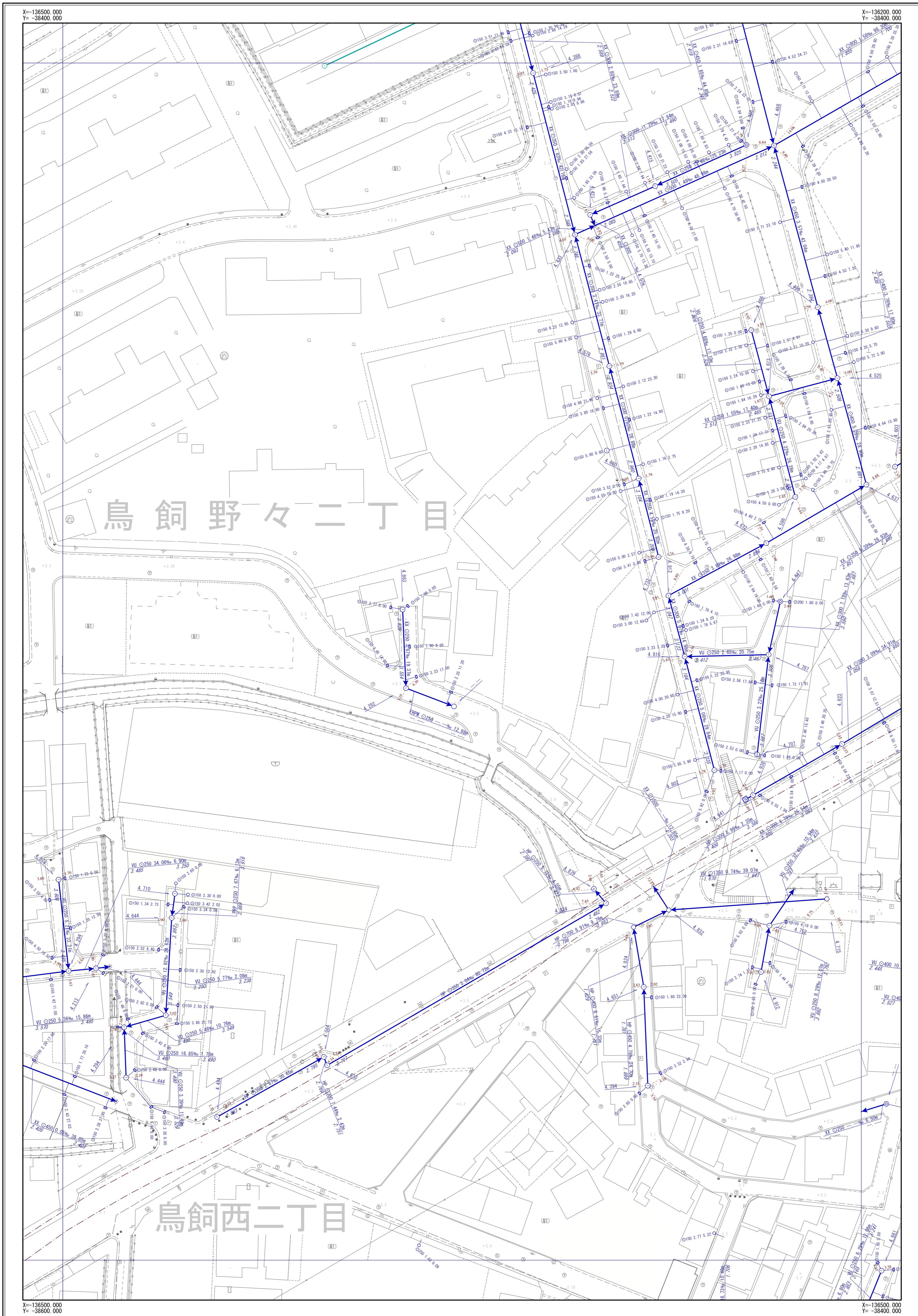
1/500



※公共下水道台帳図はあくまで参考図となります。必ず現地調査を行って下さい。

# 摂津市公共下水道台帳図 (雨水)

図面番号 J-19



|      |      |      |
|------|------|------|
| I-18 | I-19 | I-20 |
| J-18 | J-19 | J-20 |
| K-18 | K-19 | K-20 |




| 凡     | 例   |
|-------|---|
| 記号    | 名称  |
|       | 幹線管渠  |
|       | 枝線管渠  |
|       | 汚水  |
|       | 雨水  |
|       | 合流  |
|       | 副管  |
| 人孔    |   |
|       | 小口径人孔   |
|       | Y号人孔  |
|       | 0~4号人孔  |
|       | 5~6号人孔  |
|       | 8号人孔  |
|       | 9号人孔  |
|       | 特1号人孔   |
|       | 特2~4号人孔   |
|       | 構内人孔  |
|       | 矩形渠用人孔  |
|       | 扇形人孔  |
|       | 特殊人孔  |
|       | 合流会所  |
|       | 雨水吐き室   |
|       | 伏樋人孔  |
|       | 樹人孔350  |
|       | 樹人孔450  |
|       | 樹溝樹   |
|       | A~K号人孔  |
|       | ポンプ場  |
|       | 吐け口   |
|       | キャップ止め  |
|       | ダミー人孔   |
|       | その他・不明  |
| ます    |   |
|       | 公共汚水樹   |
|       | 公共雨水樹   |
|       | 道路雨水樹   |
|       | キャップ止   |
|       | ポンプ樹  |
|       | その他・不明  |
| 人孔属性  |   |
|       | 地盤高<br>5.320  |
| 管渠属性  |   |
|       | 管材質 管断面 管径 勾配 区間距離<br>VU O200 3.98% 25.40m<br>上流管高 下流管高 |
|       | 管材質 管断面 管径 勾配 区間距離<br>VU O200 3.98% 25.40m<br>上流管高 下流管高 |
| 取付管属性 |   |
|       | 管断面 管径 取付管延長 追加距離<br>O150 2.76 13.59                    |

摂津市上下水道部下水道事業課

令和6年3月現在

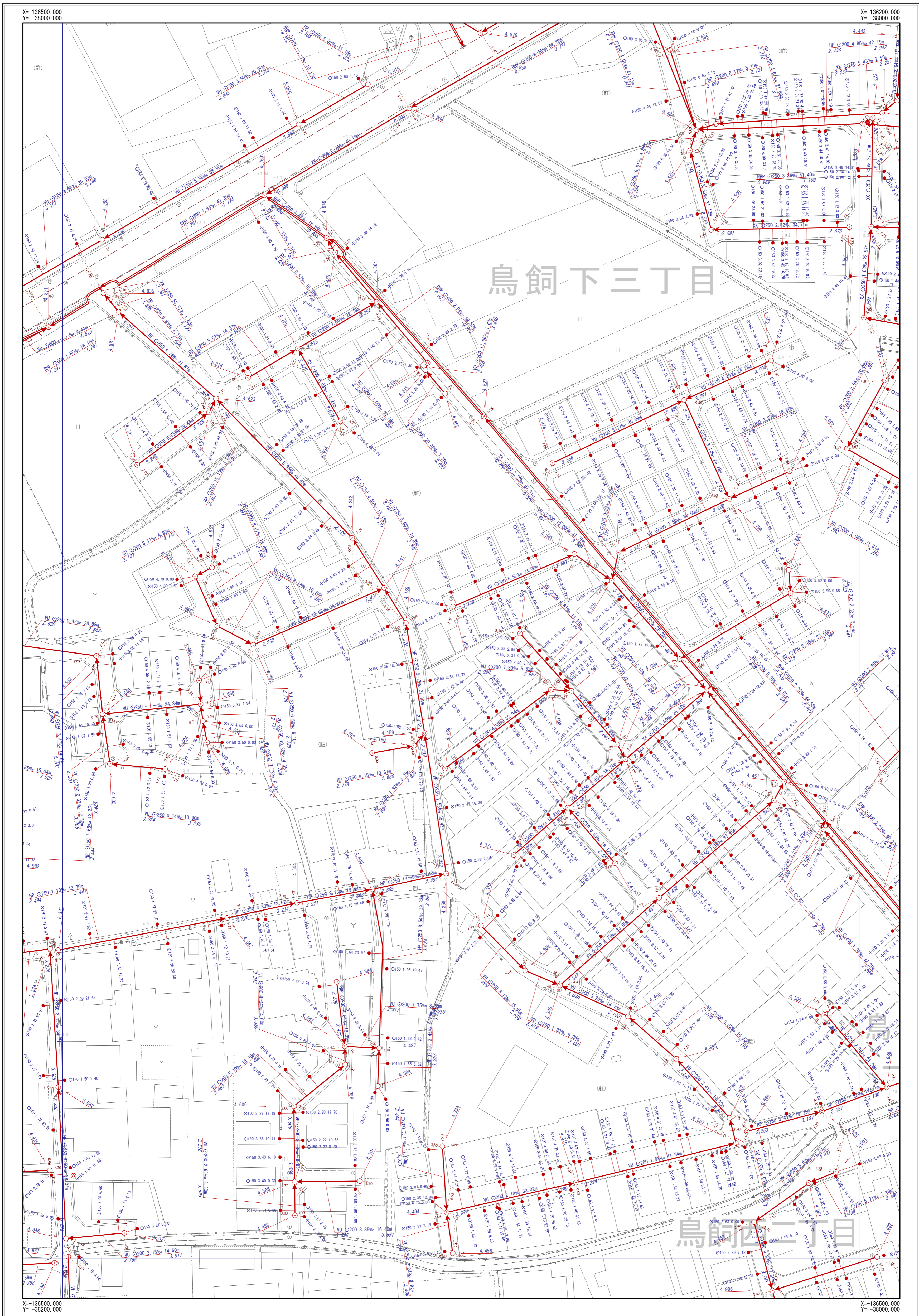
1/500




※公共下水道台帳図はあくまで参考図となります。必ず現地調査を行って下さい。

# 摂津市公共下水道台帳図 (汚水)

図面番号 J-21



|      |      |      |
|------|------|------|
| I-20 | I-21 | I-22 |
| J-20 | J-21 | J-22 |
| K-20 | K-21 | K-22 |




| 凡     | 例   |
|-------|---|
| 記号    | 名称  |
|       | 幹線管渠  |
|       | 枝線管渠  |
|       | 汚水  |
|       | 雨水  |
|       | 合流  |
|       | 副管  |
| 人孔    |   |
|       | 小口径人孔   |
|       | Y号人孔  |
|       | 0~4号人孔  |
|       | 5~6号人孔  |
|       | 8号人孔  |
|       | 9号人孔  |
|       | 特1号人孔   |
|       | 特2~4号人孔   |
|       | 構内人孔  |
|       | 矩形渠用人孔  |
|       | 扇形人孔  |
|       | 特殊人孔  |
|       | 合流会所  |
|       | 雨水吐き室   |
|       | 伏樋人孔  |
|       | 樹人孔350  |
|       | 樹人孔450  |
|       | 樹漏樹   |
|       | A~K号人孔  |
|       | ポンプ場  |
|       | 吐口  |
|       | キャップ止   |
|       | ポンプ樹  |
|       | その他・不明  |
| ます    |   |
|       | 公共汚水樹   |
|       | 公共雨水樹   |
|       | 道踏雨水樹   |
|       | キャップ止   |
|       | ポンプ樹  |
|       | その他・不明  |
| 人孔属性  |   |
|       | 地盤高<br>5.320  |
| 管渠属性  |   |
|       | 管材質 管断面 管径 勾配 区間距離<br>VU O200 3.98% 25.40m<br>上流管高 下流管高 |
|       | 管材質 管断面 管径 勾配 区間距離<br>VU O200 3.98% 25.40m<br>上流管高 下流管高 |
| 取付管属性 |   |
|       | 管断面 管径 取付管延長 追加距離<br>O150 2.76 13.59                    |

摂津市上下水道部下水道事業課

令和6年3月現在

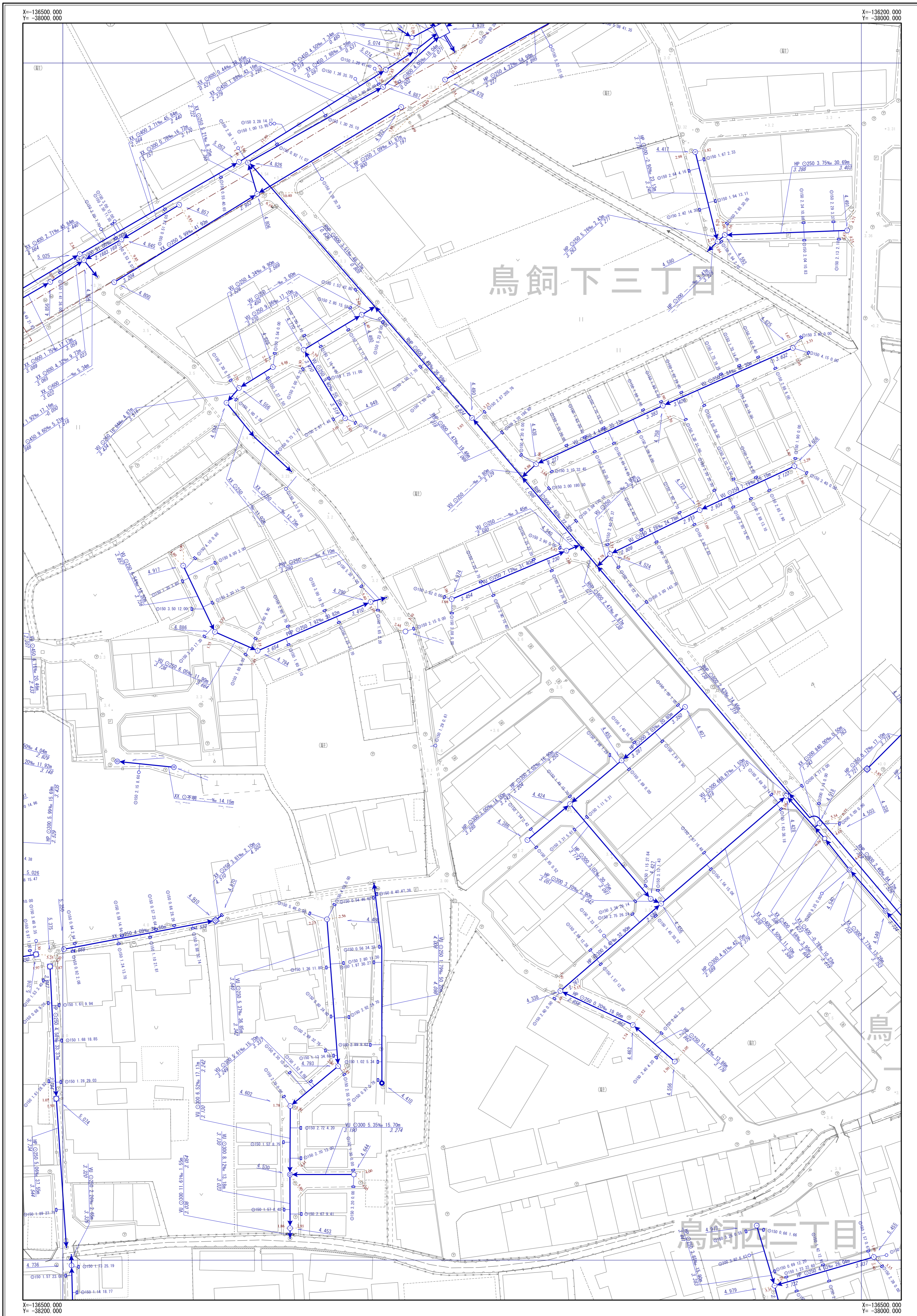
1/500




※公共下水道台帳図はあくまで参考図となります。必ず現地調査を行って下さい。

# 摂津市公共下水道台帳図 (雨水)

図面番号 J-21



|      |      |      |
|------|------|------|
| I-20 | I-21 | I-22 |
| J-20 | J-21 | J-22 |
| K-20 | K-21 | K-22 |




| 凡     | 例  |
|-------|--|
| 記号    | 名称   |
|       | 幹線管渠                                       |
|       | 枝線管渠                                       |
|       | 汚水   |
|       | 雨水   |
|       | 合流   |
|       | 副管   |
| 人孔    |  |
|       | 小口径人孔                                      |
|       | Y号人孔                                       |
|       | 0~4号人孔                                     |
|       | 5~6号人孔                                     |
|       | 8号人孔                                       |
|       | 9号人孔                                       |
|       | 特1号人孔                                      |
|       | 特2~4号人孔                                    |
|       | 構内人孔                                       |
|       | 矩形渠用人孔                                     |
|       | 扇形人孔                                       |
|       | 特殊人孔                                       |
|       | 合流会所                                       |
|       | 雨水吐き室                                      |
|       | 伏樋人孔                                       |
|       | 樹人孔350                                     |
|       | 樹人孔450                                     |
|       | 樹溝樹  |
|       | A~K号人孔                                     |
|       | ポンプ場                                       |
|       | 吐付口  |
|       | キャップ止め                                     |
|       | ダミー人孔                                      |
|       | その他・不明                                     |
| ます    |  |
|       | 公共汚水樹                                      |
|       | 公共雨水樹                                      |
|       | 道路雨水樹                                      |
|       | キャップ止                                      |
|       | ポンプ樹                                       |
|       | その他・不明                                     |
| 人孔属性  |  |
|       | 地盤高<br>5.320                               |
| 管渠属性  |  |
|       | 管材質 管断面 管径 勾配 区間距離<br>VU O200 3.98% 25.40m |
|       | 上流管底高                                      |
|       | 下流管底高                                      |
|       | 管材質 管断面 管径 勾配 区間距離<br>VU O200 3.98% 25.40m |
|       | 上流管底高                                      |
|       | 下流管底高                                      |
| 取付管属性 |  |
|       | 管断面 管径 取付管延長 追加距離<br>O150 2.76 13.59       |

摂津市上下水道部下水道事業課

令和6年3月現在

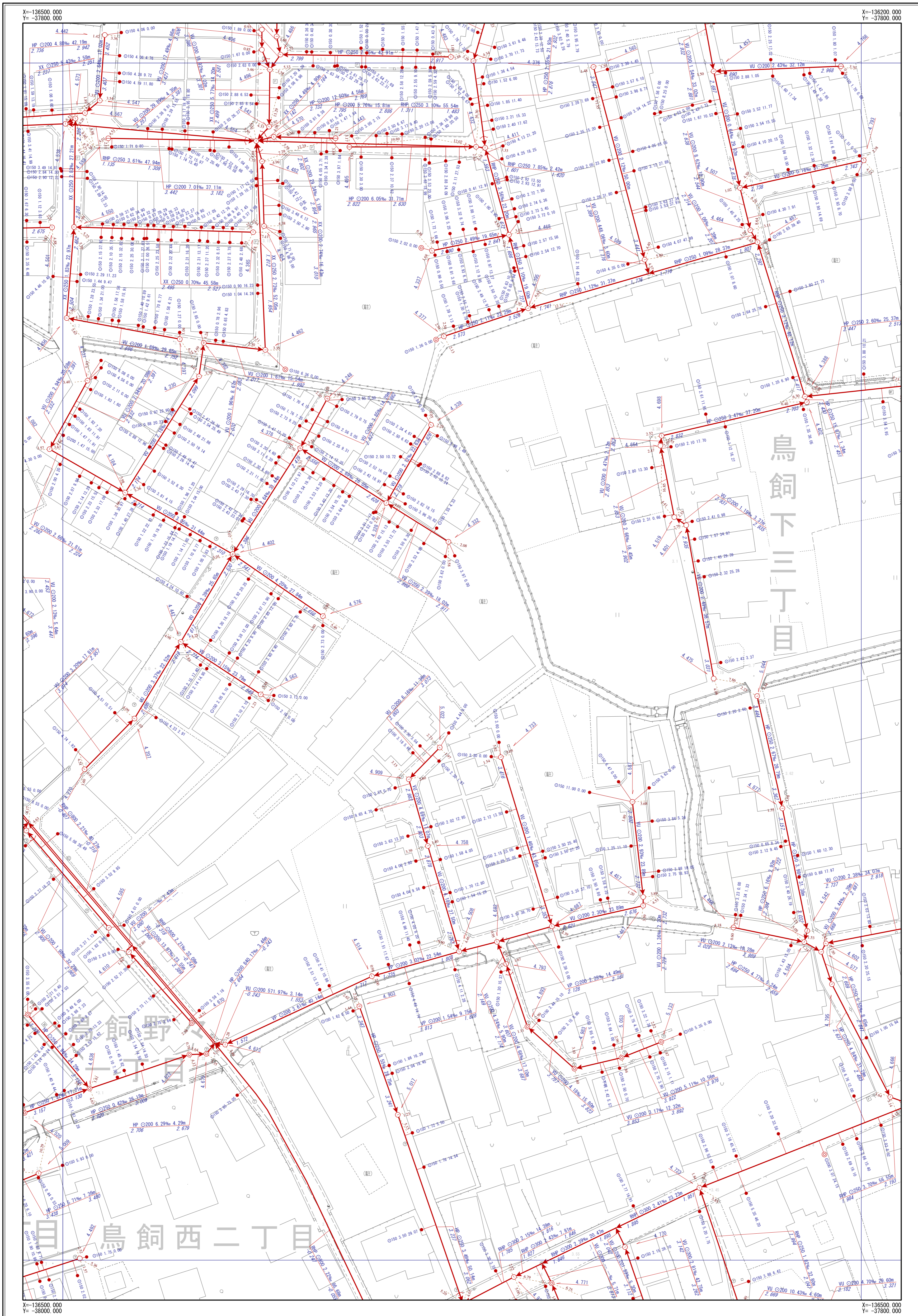
1/500




※公共下水道台帳図はあくまで参考図となります。必ず現地調査を行って下さい。

# 摂津市公共下水道台帳図 (汚水)

図面番号 J-22



|      |      |      |
|------|------|------|
| I-21 | I-22 | I-23 |
| J-21 | J-22 | J-23 |
| K-21 | K-22 | K-23 |




| 凡     | 例   |
|-------|---|
| 記号    | 名称  |
|       | 幹線管渠  |
|       | 枝線管渠  |
|       | 汚水  |
|       | 雨水  |
|       | 合流  |
|       | 副管  |
| 人孔    |   |
|       | 小口径人孔   |
|       | Y号人孔  |
|       | 0~4号人孔  |
|       | 5~6号人孔  |
|       | 8号人孔  |
|       | 9号人孔  |
|       | 特1号人孔   |
|       | 特2~4号人孔   |
|       | 構内人孔  |
|       | 矩形渠用人孔  |
|       | 扇形人孔  |
|       | 特殊人孔  |
|       | 合流会所  |
|       | 雨水吐き室   |
|       | 伏樋人孔  |
|       | 樹人孔350  |
|       | 樹人孔450  |
|       | 樹漏樹   |
|       | A~K号人孔  |
|       | ポンプ場  |
|       | 吐出口   |
|       | キャップ止め  |
|       | ダミー人孔   |
|       | その他・不明  |
| ます    |   |
|       | 公共汚水樹   |
|       | 公共雨水樹   |
|       | 道路雨水樹   |
|       | キャップ止   |
|       | ポンプ樹  |
|       | その他・不明  |
| 人孔属性  |   |
|       | 地盤高<br>5.320  |
| 管渠属性  |   |
|       | 管材質 管断面 管径 勾配 区間距離<br>VU C200 3.98% 25.40m<br>上流管高 下流管高 |
|       | 管材質 管断面 管径 勾配 区間距離<br>VU C200 3.98% 25.40m<br>上流管高 下流管高 |
| 取付管属性 |   |
|       | 管断面 管径 取付管延長 追加距離<br>C150 2.76 13.59                    |

摂津市上下水道部下水道事業課

令和6年3月現在

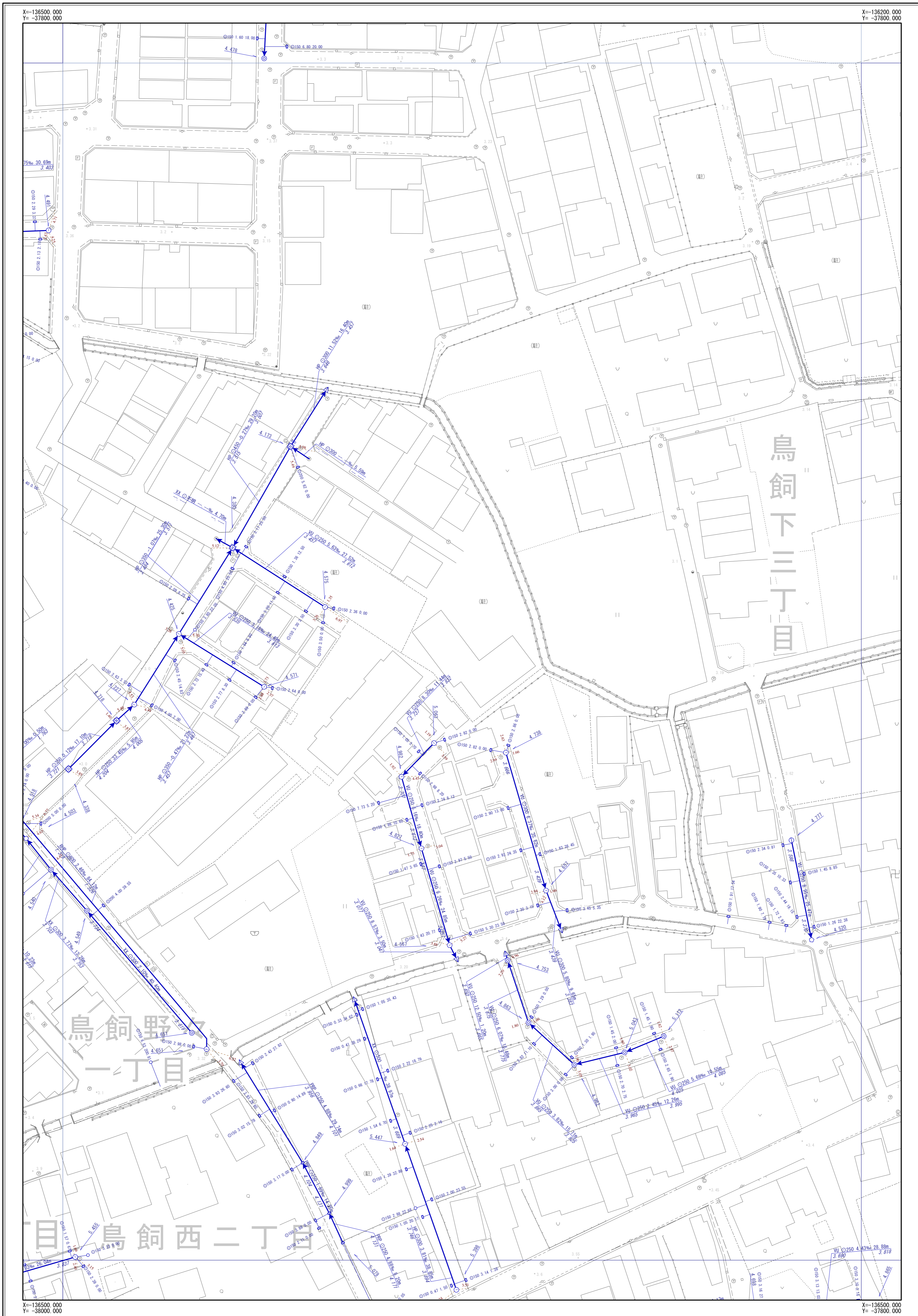
1/500




※公共下水道台帳図はあくまで参考図となります。必ず現地調査を行って下さい。

# 摂津市公共下水道台帳図 (雨水)

図面番号 J-22



|      |      |      |
|------|------|------|
| I-21 | I-22 | I-23 |
| J-21 | J-22 | J-23 |
| K-21 | K-22 | K-23 |




| 凡     | 例   |
|-------|---|
| 記号    | 名称  |
|       | 幹線管渠  |
|       | 枝線管渠  |
|       | 汚水  |
|       | 雨水  |
|       | 合流  |
|       | 副管  |
| 人孔    |   |
|       | 小口径人孔   |
|       | Y号人孔  |
|       | 0~4号人孔  |
|       | 5~6号人孔  |
|       | 8号人孔  |
|       | 9号人孔  |
|       | 特1号人孔   |
|       | 特2~4号人孔   |
|       | 構内人孔  |
|       | 矩形渠用人孔  |
|       | 扇形人孔  |
|       | 特殊人孔  |
|       | 合流会所  |
|       | 雨水吐き室   |
|       | 伏樋人孔  |
|       | 樹人孔350  |
|       | 樹人孔450  |
|       | 樹溝樹   |
|       | A~K号人孔  |
|       | ポンプ場  |
|       | 吐出口   |
|       | キャップ止め  |
|       | ダミー人孔   |
|       | その他・不明  |
| ます    |   |
|       | 公共汚水樹   |
|       | 公共雨水樹   |
|       | 道路雨水樹   |
|       | キャップ止   |
|       | その他・不明  |
| 人孔属性  |   |
|       | 地盤高<br>5.320  |
| 管渠属性  |   |
|       | 管材質 管断面 管径 勾配 区間距離<br>VU O200 3.98% 25.40m<br>上流管底高 3.720 下流管底高 3.620 |
|       | 管材質 管断面 管径 勾配 区間距離<br>VU O250 3.98% 25.50m<br>上流管底高 3.720 下流管底高 3.620 |
| 取付管属性 |   |
|       | 管断面 管径 取付管延長 追加距離<br>O150 2.76 13.59                                  |

摂津市上下水道部下水道事業課

令和6年3月現在

1/500




※公共下水道台帳図はあくまで参考図となります。必ず現地調査を行って下さい。

# 摂津市公共下水道台帳図 (汚水)

図面番号 K-19



|      |      |      |
|------|------|------|
| J-18 | J-19 | J-20 |
| K-18 | K-19 | K-20 |
| L-18 | L-19 | L-20 |




| 凡     | 例   |
|-------|---|
| 記号    | 名称  |
|       | 幹線管渠  |
|       | 枝線管渠  |
|       | 汚水  |
|       | 雨水  |
|       | 合流  |
|       | 副管  |
| 人孔    |   |
|       | 小口径人孔   |
|       | Y号人孔  |
|       | 0~4号人孔  |
|       | 5~6号人孔  |
|       | 8号人孔  |
|       | 9号人孔  |
|       | 特1号人孔   |
|       | 特2~4号人孔   |
|       | 構内人孔  |
|       | 矩形渠用人孔  |
|       | 扇形人孔  |
|       | 特殊人孔  |
|       | 合流会所  |
|       | 雨水吐き室   |
|       | 伏樋人孔  |
|       | 樹人孔350  |
|       | 樹人孔450  |
|       | 樹溝樹   |
|       | A~K号人孔  |
|       | ポンプ場  |
|       | 吐出口   |
|       | キャップ止め  |
|       | ダミー人孔   |
|       | その他・不明  |
| ます    |   |
|       | 公共汚水樹   |
|       | 公共雨水樹   |
|       | 道路雨水樹   |
|       | キャップ止   |
|       | ポンプ樹  |
|       | その他・不明  |
| 人孔属性  |   |
|       | 地盤高<br>5.320  |
| 管渠属性  |   |
|       | 管材質 管断面 管径 勾配 区間距離<br>WU O200 3.98% 25.40m<br>上流管径高 下流管径高 |
|       | 管材質 管断面 管径 勾配 区間距離<br>WU O200 3.98% 25.40m<br>上流管径高 下流管径高 |
| 取付管属性 |   |
|       | 管断面 管径 取付管延長 追加距離<br>O150 2.76 13.59                      |

摂津市上下水道部下水道事業課

令和6年3月現在

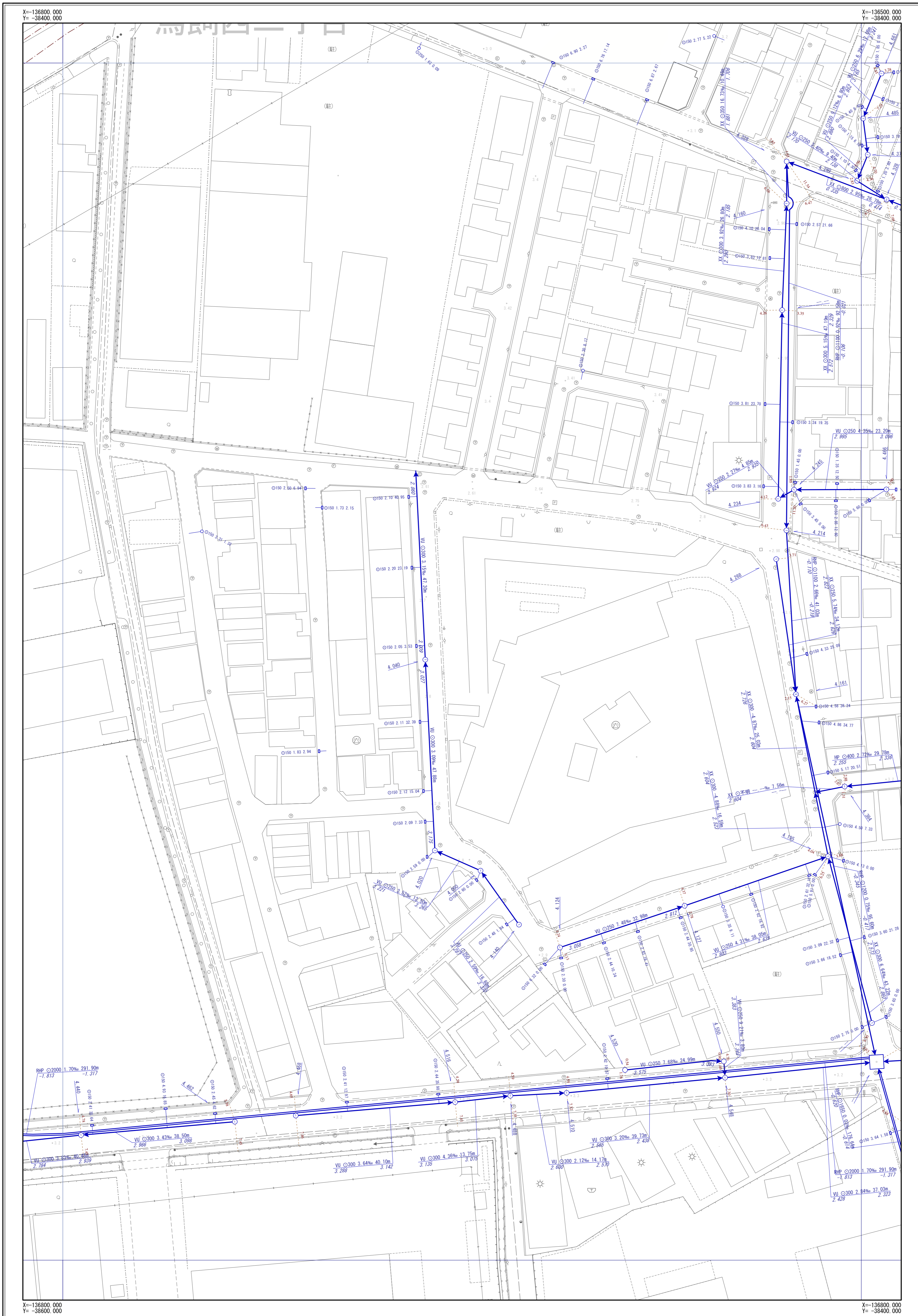
1/500




※公共下水道台帳図はあくまで参考図となります。必ず現地調査を行って下さい。

# 摂津市公共下水道台帳図 (雨水)

図面番号 K-19



|      |      |      |
|------|------|------|
| J-18 | J-19 | J-20 |
| K-18 | K-19 | K-20 |
| L-18 | L-19 | L-20 |




| 凡             | 例   |
|---------------|---|
| → (Red)       | 幹線管渠  |
| → (Blue)      | 枝線管渠  |
| → (Red)       | 汚水  |
| → (Blue)      | 雨水  |
| → (Green)     | 合流  |
| → (Thin Blue) | 副管  |
| 人 孔           |   |
| ○             | 小口径人孔   |
| ⊙             | Y号人孔  |
| ① ~ ④         | 0~4号人孔  |
| ⑤ ~ ⑥         | 5~6号人孔  |
| ⑧             | 8号人孔  |
| ⑨             | 9号人孔  |
| ⑩             | 特1号人孔   |
| ⑪ ~ ⑫         | 特2~4号人孔   |
| ⊖             | 構内人孔  |
| ⊞             | 矩形渠用人孔  |
| ⊟             | 扇形人孔  |
| ⊠             | 特殊人孔  |
| ⊡             | 合流会所  |
| ⊢             | 雨水吐き室   |
| ⊣             | 伏樋人孔  |
| ⊤             | 樹人孔350  |
| ⊥             | 樹人孔450  |
| ⊦             | 樹薄樹   |
| ⊧ ~ ⊨         | A~K号人孔  |
| ⊩             | ポンプ場  |
| ⊪             | 吐付口   |
| ⊫             | キャップ止め  |
| ⊬             | ダミー人孔   |
| ⊭             | その他・不明  |
| ま す           |   |
| ● (Red)       | 公共汚水樹   |
| ● (Blue)      | 公共雨水樹   |
| ⊞ (Blue)      | 道路雨水樹   |
| ⊞ (Red)       | キャップ止   |
| ⊞ (Blue)      | ポンプ樹  |
| ⊞ (Red)       | その他・不明  |
| 人 孔 属 性       |   |
| ⊙             | 地盤高 5.320   |
| 管 渠 属 性       |   |
| ⊞ (Blue)      | 管材質 管断面 管径 勾配 区間距離<br>VU Ø200 3.98% 25.40m<br>上流管端高 3.720 下流管端高 3.620 |
| ⊞ (Blue)      | 管材質 管断面 管径 勾配 区間距離<br>VU Ø200 3.98% 25.40m<br>上流管端高 3.720 下流管端高 3.620 |
| 取 付 管 属 性     |   |
| ⊞ (Blue)      | 管断面 管径 取付管延長 追加距離<br>○150 2.76 13.59                                  |

摂津市上下水道部下水道事業課

令和6年3月現在

1/500

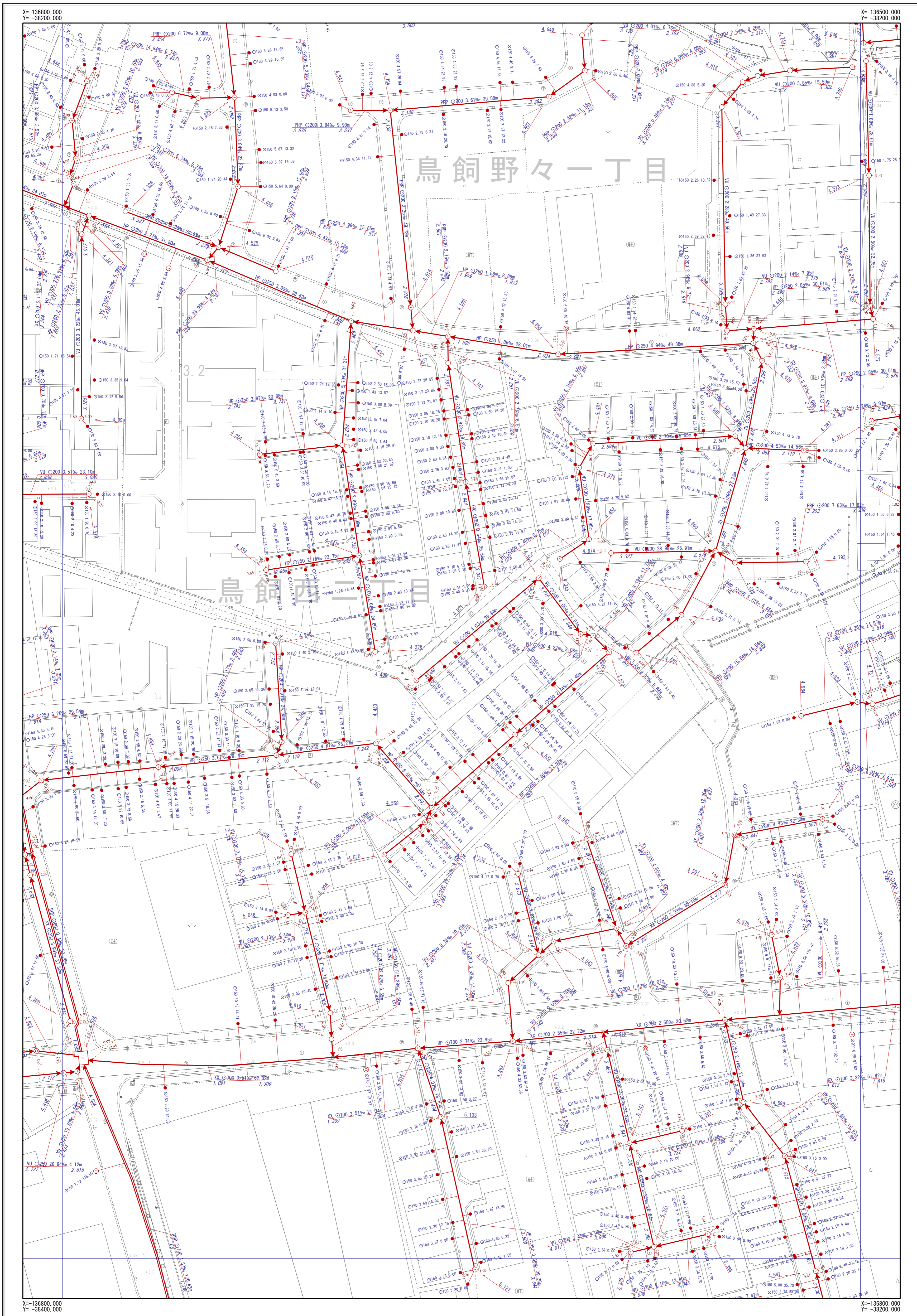


※公共下水道台帳図はあくまで参考図となります。必ず現地調査を行って下さい。



# 摂津市公共下水道台帳図 (汚水)

図面番号 K-20



|      |      |      |
|------|------|------|
| J-19 | J-20 | J-21 |
| K-19 | K-20 | K-21 |
| L-19 | L-20 | L-21 |




| 凡         | 例                    |
|-----------|----------------------|
| → (Red)   | 幹線管渠                 |
| → (Blue)  | 枝線管渠                 |
| → (Blue)  | 汚水                   |
| → (Blue)  | 雨水                   |
| → (Green) | 合流                   |
| → (Red)   | 副管                   |
| 人 孔       |                      |
| ○         | 小口径人孔                |
| ⊙         | Y号人孔                 |
| ① ~ ④     | 0~4号人孔               |
| ⑤ ~ ⑧     | 5~8号人孔               |
| ⑨         | 9号人孔                 |
| ⑩         | 特1号人孔                |
| ⑪ ~ ⑫     | 特2~4号人孔              |
| ⊖         | 構内人孔                 |
| □         | 矩形渠用人孔               |
| ⌒         | 扇形人孔                 |
| ⬠         | 特殊人孔                 |
| ⊕         | 合流会所                 |
| ⊕         | 雨水吐き室                |
| ⊗         | 伏樋人孔                 |
| ●         | 樹人孔350               |
| ●         | 樹人孔450               |
| ■         | 樹溝樹                  |
| A ~ K     | A~K号人孔               |
| P         | ポンプ場                 |
| △         | 吐口                   |
| ▽         | キャップ止め               |
| ●         | ダミー人孔                |
| ⊗         | その他・不明               |
| ま す       |                      |
| ●         | 公共汚水樹                |
| ●         | 公共雨水樹                |
| ■         | 道踏雨水樹                |
| △         | キャップ止                |
| ●         | ポンプ場                 |
| ⊗         | その他・不明               |
| 人 孔 属 性   |                      |
| ○         | 地盤高 5.320            |
| 管 渠 属 性   |                      |
| →         | 管材質 管断面 管径 勾配 区間距離   |
| →         | VU O200 3.98% 25.40m |
| →         | 上流管径高 下流管径高          |
| →         | 管材質 管断面 管径 勾配 区間距離   |
| →         | VU O200 3.98% 25.50m |
| →         | 上流管径高 下流管径高          |
| 取 付 管 属 性 |                      |
| →         | 管断面 管径 取付管延長 追加距離    |
| →         | ○150 2.76 13.59      |

摂津市上下水道部下水道事業課

令和6年3月現在

1/500



※公共下水道台帳図はあくまで参考図となります。必ず現地調査を行って下さい。

# 摂津市公共下水道台帳図 (雨水)

図面番号 K-20



|      |      |      |
|------|------|------|
| J-19 | J-20 | J-21 |
| K-19 | K-20 | K-21 |
| L-19 | L-20 | L-21 |




| 凡     | 例   |
|-------|---|
| 記号    | 名称  |
|       | 幹線管渠  |
|       | 枝線管渠  |
|       | 汚水  |
|       | 雨水  |
|       | 合流  |
|       | 副管  |
| 人孔    |   |
|       | 小口径人孔   |
|       | Y号人孔  |
|       | 0~4号人孔  |
|       | 5~6号人孔  |
|       | 8号人孔  |
|       | 9号人孔  |
|       | 特1号人孔   |
|       | 特2~4号人孔   |
|       | 構内人孔  |
|       | 矩形渠用人孔  |
|       | 扇形人孔  |
|       | 特殊人孔  |
|       | 合流会所  |
|       | 雨水吐き室   |
|       | 伏樋人孔  |
|       | 樹人孔350  |
|       | 樹人孔450  |
|       | 樹溝樹   |
|       | A~K号人孔  |
|       | ポンプ屋  |
|       | 吐付口   |
|       | キャップ止め  |
|       | ダミー人孔   |
|       | その他・不明  |
| ます    |   |
|       | 公共汚水樹   |
|       | 公共雨水樹   |
|       | 道路雨水樹   |
|       | キャップ止   |
|       | ポンプ屋  |
|       | その他・不明  |
| 人孔属性  |   |
|       | 地盤高<br>5.320  |
| 管渠属性  |   |
|       | 管材質 管断面 管径 勾配 区間距離<br>VU φ200 3.98% 25.40m<br>上流管径高 下流管径高 |
|       | 管材質 管断面 管径 勾配 区間距離<br>VU φ200 3.98% 25.40m<br>上流管径高 下流管径高 |
| 取付管属性 |   |
|       | 管断面 管径 取付管延長 追加距離<br>φ150 2.76 13.59                      |

摂津市上下水道部下水道事業課

令和6年3月現在

1/500




※公共下水道台帳図はあくまで参考図となります。必ず現地調査を行って下さい。

# 摂津市公共下水道台帳図 (汚水)

図面番号 K-21



|      |      |      |
|------|------|------|
| J-20 | J-21 | J-22 |
| K-20 | K-21 | K-22 |
| L-20 | L-21 | L-22 |

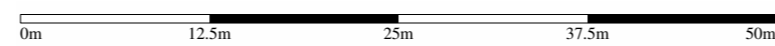


| 凡     | 例                    |
|-------|----------------------|
| →     | 幹線管渠                 |
| →     | 枝線管渠                 |
| →     | 汚水                   |
| →     | 雨水                   |
| →     | 合流                   |
| →     | 副管                   |
| 人孔    |                      |
| ○     | 小口径人孔                |
| ⊙     | Y号人孔                 |
| ①~④   | 0~4号人孔               |
| ⑤~⑧   | 5~8号人孔               |
| ⑨     | 9号人孔                 |
| ⑩     | 特1号人孔                |
| ⑪~⑫   | 特2~4号人孔              |
| ⊖     | 構内人孔                 |
| □     | 矩形渠用人孔               |
| ◡     | 扇形人孔                 |
| ⬢     | 特殊人孔                 |
| ⊕     | 合流会所                 |
| ⊗     | 雨水吐き室                |
| ⊗     | 伏樋人孔                 |
| ⊗     | 樹人孔350               |
| ⊗     | 樹人孔450               |
| ⊗     | 樹溝樹                  |
| ⊗     | A~K号人孔               |
| ⊗     | ポンプ場                 |
| ⊗     | 吐口                   |
| ⊗     | キャップ止め               |
| ⊗     | ダミー人孔                |
| ⊗     | その他・不明               |
| ます    |                      |
| ⊗     | 公共汚水樹                |
| ⊗     | 公共雨水樹                |
| ⊗     | 道踏雨水樹                |
| ⊗     | キャップ止                |
| ⊗     | ポンプ場                 |
| ⊗     | その他・不明               |
| 人孔属性  |                      |
| ⊗     | 地盤高 5.320            |
| 管渠属性  |                      |
| ⊗     | 管材質 管断面 管径 勾配 区間距離   |
| ⊗     | VU φ200 3.98% 25.40m |
| ⊗     | 上流管径高 下流管径高          |
| ⊗     | 管材質 管断面 管径 勾配 区間距離   |
| ⊗     | VU φ200 3.98% 25.40m |
| ⊗     | 上流管径高 下流管径高          |
| 取付管属性 |                      |
| ⊗     | 管断面 管径 取付管径長 追加距離    |
| ⊗     | φ150 2.76 13.59      |

摂津市上下水道部下水道事業課

令和6年3月現在

1/500




※公共下水道台帳図はあくまで参考図となります。必ず現地調査を行って下さい。

# 摂津市公共下水道台帳図 (雨水)

図面番号 K-21



|      |      |      |
|------|------|------|
| J-20 | J-21 | J-22 |
| K-20 | K-21 | K-22 |
| L-20 | L-21 | L-22 |




| 凡     | 例  |
|-------|--|
| 記号    | 名称   |
|       | 幹線管渠   |
|       | 枝線管渠   |
|       | 汚水   |
|       | 雨水   |
|       | 合流   |
|       | 副管   |
| 人孔    |  |
|       | 小口径人孔  |
|       | Y号人孔   |
|       | 0~4号人孔   |
|       | 5~6号人孔   |
|       | 8号人孔   |
|       | 9号人孔   |
|       | 特1号人孔  |
|       | 特2~4号人孔  |
|       | 構内人孔   |
|       | 矩形渠用人孔   |
|       | 扇形人孔   |
|       | 特殊人孔   |
|       | 合流会所   |
|       | 雨水吐き室  |
|       | 伏樋人孔   |
|       | 樹人孔350   |
|       | 樹人孔450   |
|       | 樹溝樹  |
|       | A~K号人孔   |
|       | ポンプ場   |
|       | 吐出口  |
|       | キャップ止め   |
|       | ダミー人孔  |
|       | その他・不明   |
| ます    |  |
|       | 公共汚水樹  |
|       | 公共雨水樹  |
|       | 道路雨水樹  |
|       | キャップ止  |
|       | ポンプ樹   |
|       | その他・不明   |
| 人孔属性  |  |
|       | 地盤高<br>5.320   |
| 管渠属性  |  |
|       | 管材質 管断面 管径 勾配 区間距離<br>VU O200 3.98% 25.40m<br>上流管径高 下流管径高<br>3.720 3.620 |
|       | 管材質 管断面 管径 勾配 区間距離<br>VU O200 3.98% 25.40m<br>上流管径高 下流管径高<br>3.720 3.620 |
| 取付管属性 |  |
|       | 管断面 管径 取付管延長 追加距離<br>O150 2.76 13.59                                     |

摂津市上下水道部下水道事業課

令和6年3月現在

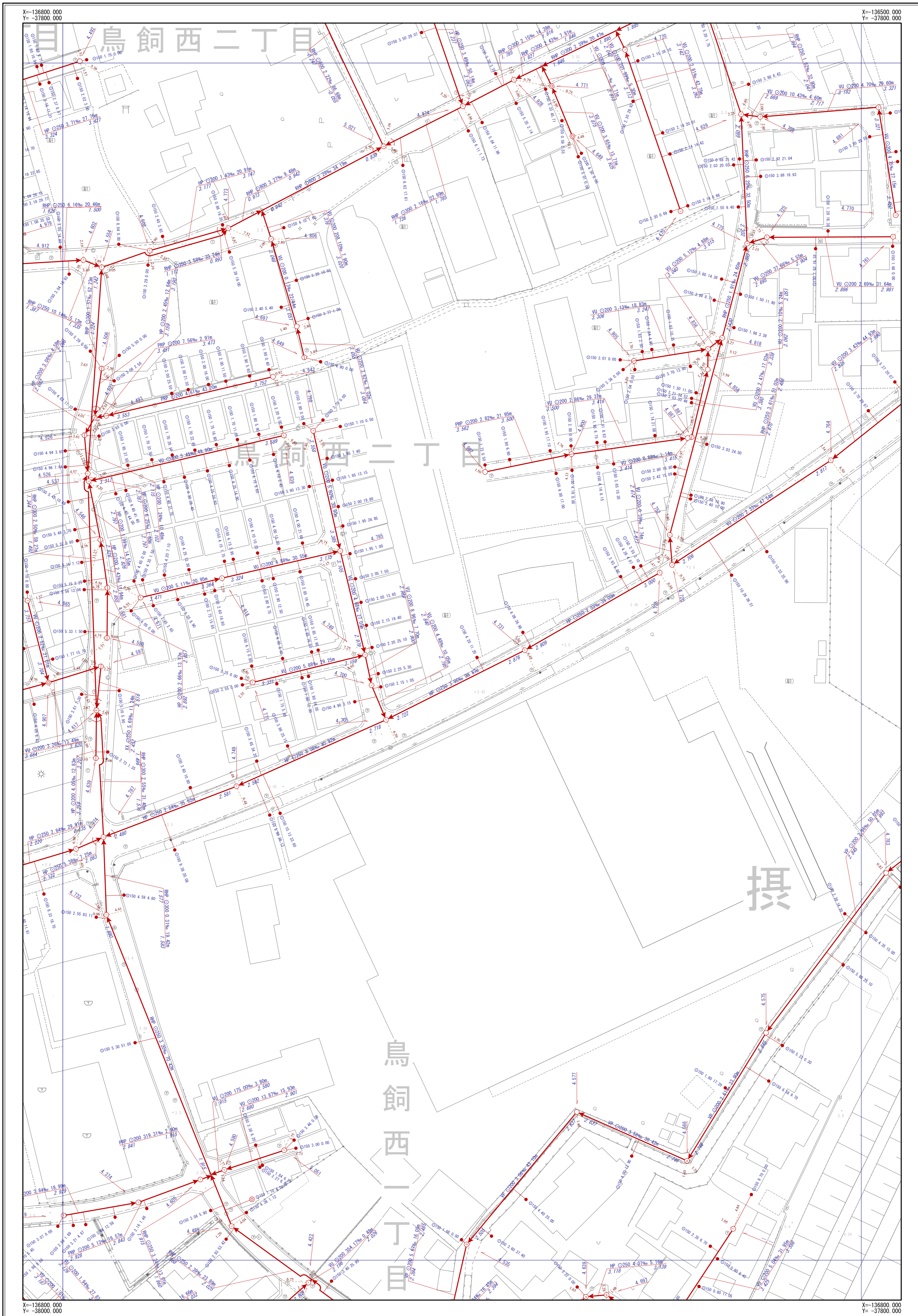
1/500




※公共下水道台帳図はあくまで参考図となります。必ず現地調査を行って下さい。

# 摂津市公共下水道台帳図 (汚水)

図面番号 K-22



|      |      |      |
|------|------|------|
| J-21 | J-22 | J-23 |
| K-21 | K-22 | K-23 |
| L-21 | L-22 |      |




| 凡         | 例                       |
|-----------|-------------------------|
| → (Red)   | 幹線管渠                    |
| → (Blue)  | 枝線管渠                    |
| → (Red)   | 汚水                      |
| → (Blue)  | 雨水                      |
| → (Green) | 合流                      |
| → (Red)   | 副管                      |
| 人孔        |                         |
| ○         | 小口径人孔                   |
| ⊙         | Y号人孔                    |
| ① ~ ④     | 0~4号人孔                  |
| ⑤ ~ ⑧     | 5~8号人孔                  |
| ⑨         | 9号人孔                    |
| ⑩         | 特1号人孔                   |
| ⑪ ~ ⑫     | 特2~4号人孔                 |
| ⊖         | 構内人孔                    |
| ⊞         | 矩形渠用人孔                  |
| ⊟         | 扇形人孔                    |
| ⊠         | 特殊人孔                    |
| ⊡         | 合流会所                    |
| ⊢         | 雨水吐き室                   |
| ⊣         | 伏樋人孔                    |
| ⊤         | 樹人孔350                  |
| ⊥         | 樹人孔450                  |
| ⊦         | 樹溝樹                     |
| ⊧ ~ ⊨     | A~K号人孔                  |
| ⊩         | ポンプ場                    |
| ⊪         | 吐出口                     |
| ⊫         | キャップ止め                  |
| ⊬         | ダミー人孔                   |
| ⊭         | その他・不明                  |
| ます        |                         |
| ●         | 公共汚水樹                   |
| ○         | 公共雨水樹                   |
| ⊞         | 道路雨水樹                   |
| ⊟         | キャップ止                   |
| ⊠         | ポンプ樹                    |
| ⊡         | その他・不明                  |
| 人孔属性      |                         |
| ○         | 地盤高 5.320               |
| 管渠属性      |                         |
| →         | 管材質 管断面 管径 勾配 区間距離      |
| →         | VU O200 3.98% 25.40m    |
| →         | 上流管径高 3.720 下流管径高 3.620 |
| →         | 管材質 管断面 管径 勾配 区間距離      |
| →         | VU O200 3.98% 25.40m    |
| →         | 上流管径高 3.720 下流管径高 3.620 |
| 取付管属性     |                         |
| →         | 管断面 管径 取付管延長 追加距離       |
| →         | ○150 2.76 13.59         |

摂津市上下水道部下水道事業課

令和6年3月現在

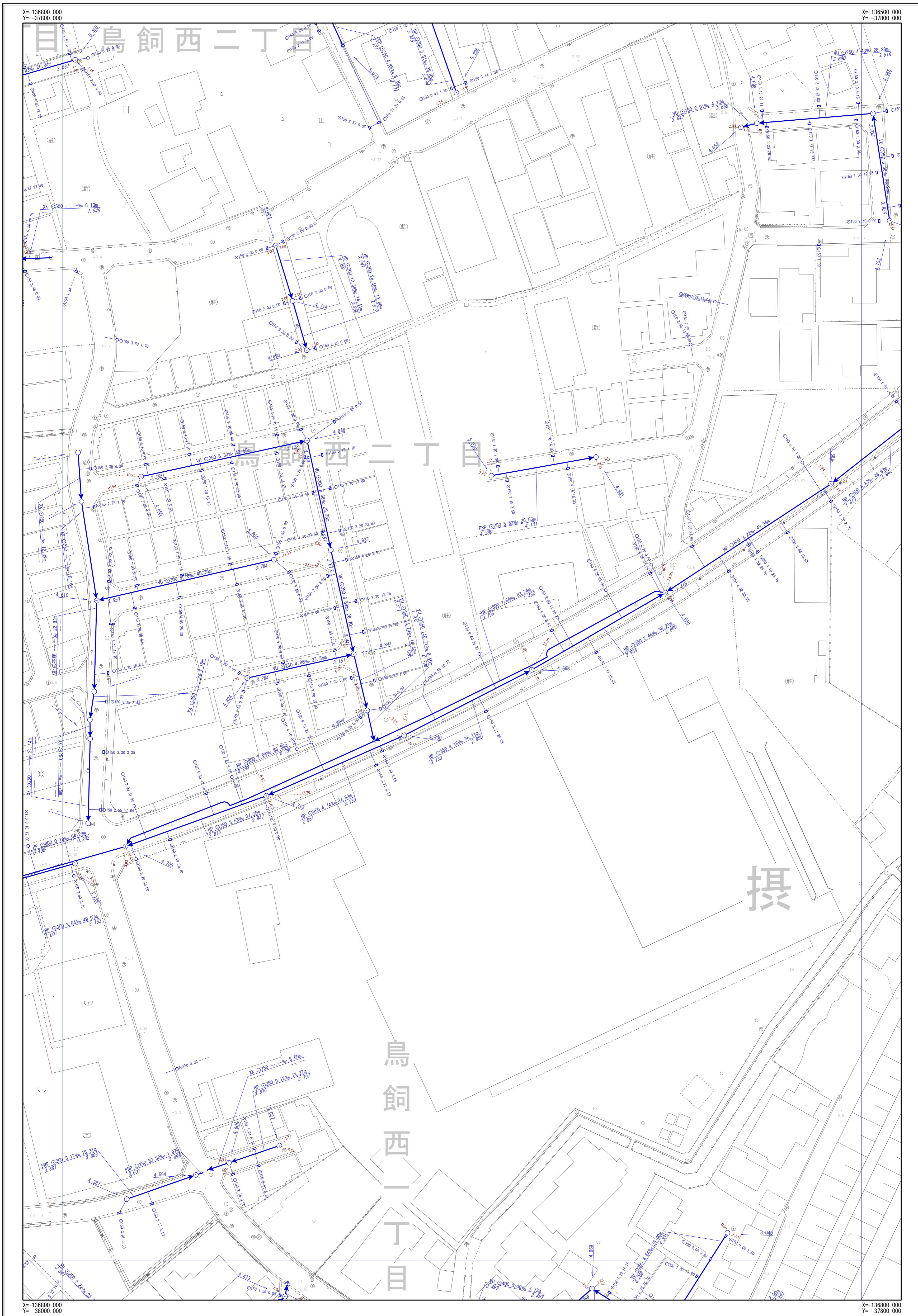
1/500




※公共下水道台帳図はあくまで参考図となります。必ず現地調査を行って下さい。

# 摂津市公共下水道台帳図 (雨水)

図面番号 K-22



|      |      |      |
|------|------|------|
| J-21 | J-22 | J-23 |
| K-21 | K-22 | K-23 |
| L-21 | L-22 |      |




| 凡         | 例                       |
|-----------|-------------------------|
| →         | 幹線管渠                    |
| →         | 枝線管渠                    |
| →         | 汚水                      |
| →         | 雨水                      |
| →         | 合流                      |
| →         | 副管                      |
| 人 孔       |                         |
| ○         | 小口径人孔                   |
| ⊙         | Y号人孔                    |
| ①~④       | 0~4号人孔                  |
| ⑤~⑧       | 5~8号人孔                  |
| ⑨         | 9号人孔                    |
| ⑩         | 特1号人孔                   |
| ⑪~⑫       | 特2~4号人孔                 |
| ⊕         | 構内人孔                    |
| ⊖         | 矩形渠用人孔                  |
| ⊗         | 扇形人孔                    |
| ⊘         | 特殊人孔                    |
| ⊙         | 合流会所                    |
| ⊙         | 雨水吐き室                   |
| ⊙         | 伏樋人孔                    |
| ⊙         | 樹人孔350                  |
| ⊙         | 樹人孔450                  |
| ⊙         | 樹溝樹                     |
| ⊙         | A~K号人孔                  |
| ⊙         | ポンプ場                    |
| ⊙         | 吐け口                     |
| ⊙         | キャップ止め                  |
| ⊙         | ダミー人孔                   |
| ⊙         | その他・不明                  |
| ま す       |                         |
| ⊙         | 公共汚水樹                   |
| ⊙         | 公共雨水樹                   |
| ⊙         | 道路雨水樹                   |
| ⊙         | キャップ止                   |
| ⊙         | ポンプ樹                    |
| ⊙         | その他・不明                  |
| 人 孔 属 性   |                         |
| ⊙         | 地盤高 5.320               |
| 管 渠 属 性   |                         |
| ⊙         | 管材質 管断面 管径 勾配 区間距離      |
| ⊙         | VU O200 3.98% 25.40m    |
| ⊙         | 上流管径高 3.720 下流管径高 3.620 |
| ⊙         | 管材質 管断面 管径 勾配 区間距離      |
| ⊙         | VU O200 3.98% 25.40m    |
| ⊙         | 上流管径高 3.720 下流管径高 3.620 |
| 取 付 管 属 性 |                         |
| ⊙         | 管断面 管径 取付管延長 追加距離       |
| ⊙         | ○150 2.76 13.59         |

摂津市上下水道部下水道事業課

令和6年3月現在

1/500



※公共下水道台帳図はあくまで参考図となります。必ず現地調査を行って下さい。