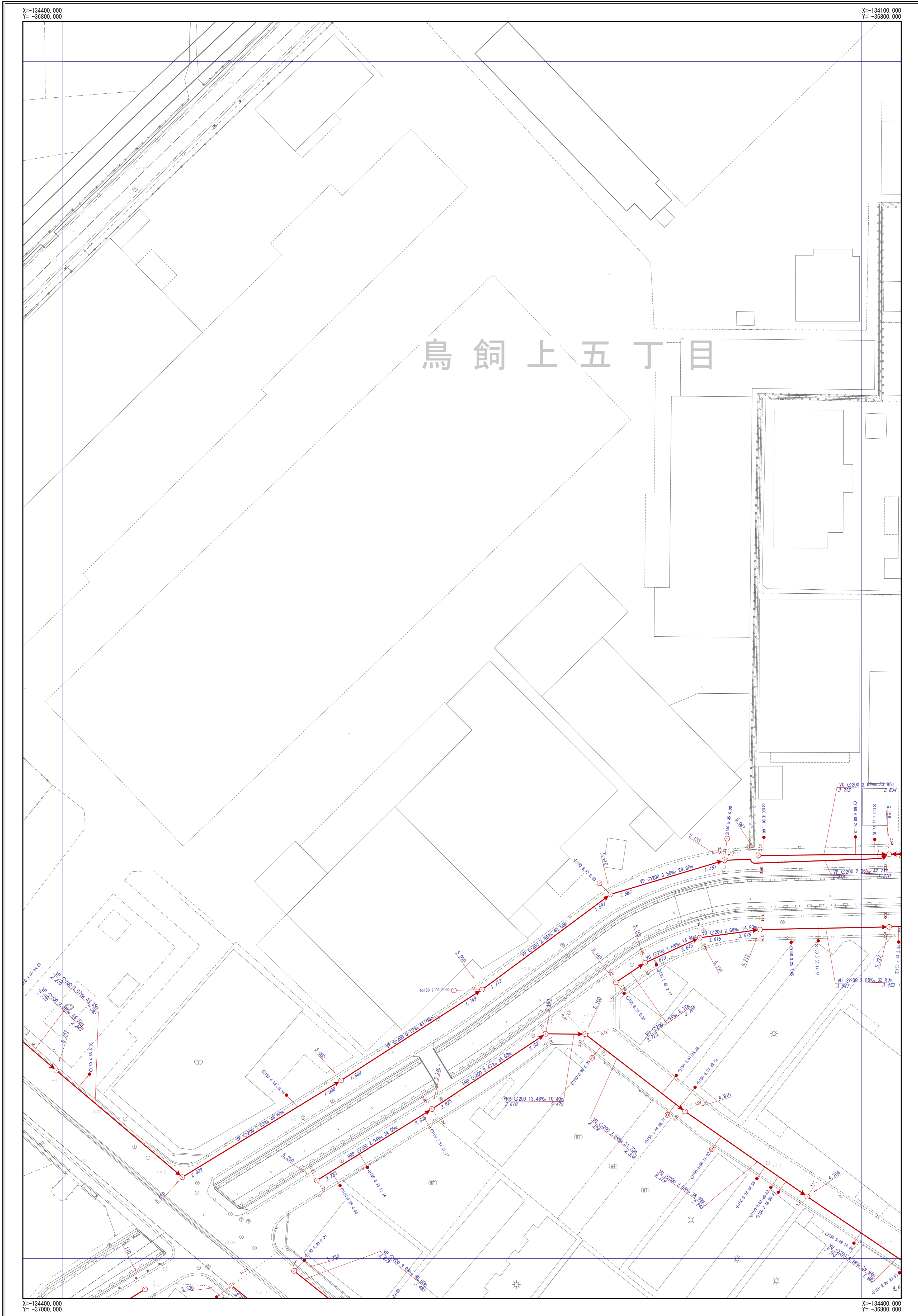



摂津市公共下水道台帳図 (汚水)

図面番号 C-27



	B-27	B-28
C-26	C-27	C-28
D-26	D-27	D-28

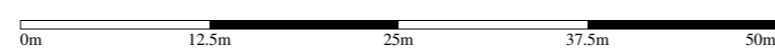


凡	例
記号	名称
	幹線管渠
	枝線管渠
	汚水
	雨水
	合流
	副管
人孔	
	小口径人孔
	Y号人孔
	0~4号人孔
	5~6号人孔
	8号人孔
	9号人孔
	特1号人孔
	特2~4号人孔
	構内人孔
	矩形渠用人孔
	扇形人孔
	特殊人孔
	合流会所
	雨水吐き室
	伏樋人孔
	樹人孔350
	樹人孔450
	樹薄樹
	A~K号人孔
	ポンプ場
	吐付口
	キャップ止め
	ダミー人孔
	その他・不明
ます	
	公共汚水樹
	公共雨水樹
	道路雨水樹
	キャップ止
	ポンプ樹
	その他・不明
人孔属性	
	地盤高 5.320
管渠属性	
	管材質 管断面 管径 勾配 区間距離 VU O200 3.98% 25.40m 上流管底高 3.720 下流管底高 3.620
	管材質 管断面 管径 勾配 区間距離 VU O200 3.98% 25.50m 上流管底高 3.720 下流管底高 3.620
取付管属性	
	管断面 管径 取付管延長 追加距離 O150 2.76 13.59

摂津市上下水道部下水道事業課

令和7年3月現在

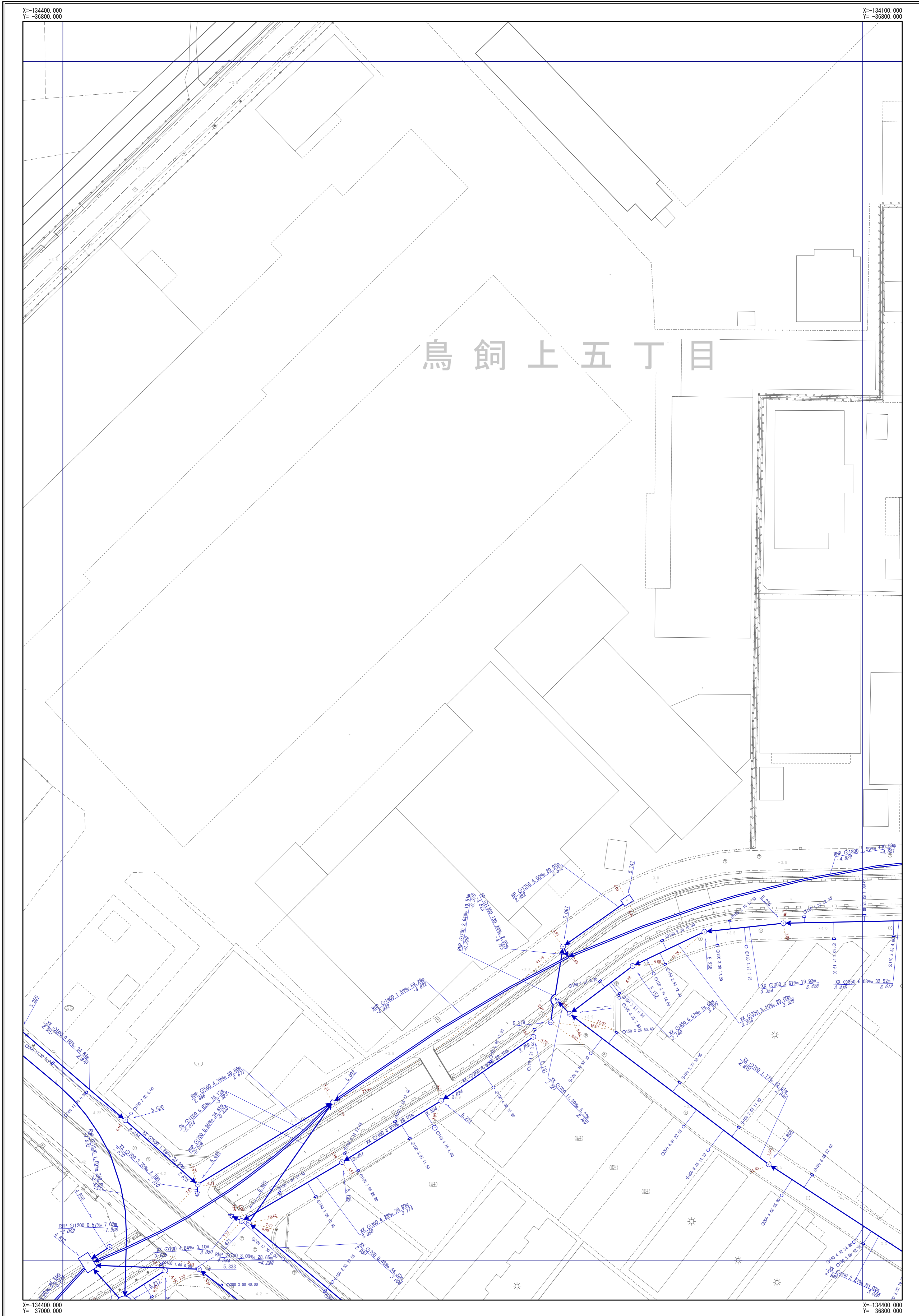
1/500




※公共下水道台帳図はあくまで参考図となります。必ず現地調査を行って下さい。

摂津市公共下水道台帳図 (雨水)

図面番号 C-27



	B-27	B-28
C-26		C-28
D-26	D-27	D-28

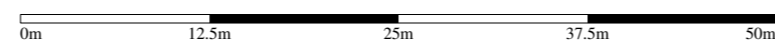


凡	例
記号	名称
	幹線管渠
	枝線管渠
	汚水
	雨水
	合流
	副管
人孔	
	小口径人孔
	Y号人孔
	0~4号人孔
	5~6号人孔
	8号人孔
	9号人孔
	特1号人孔
	特2~4号人孔
	構内人孔
	矩形渠用人孔
	扇形人孔
	特殊人孔
	合流会所
	雨水吐き室
	伏樋人孔
	樹人孔350
	樹人孔450
	樹溝樹
	A~K号人孔
	ポンプ場
	吐け口
	キャップ止め
	ダミー人孔
	その他・不明
ます	
	公共汚水樹
	公共雨水樹
	道路雨水樹
	キャップ止
	ポンプ樹
	その他・不明
人孔属性	
	地盤高 5.320
管渠属性	
	管材質 管断面 管径 勾配 区間距離 VU 200 3.98% 25.40m
	上流管高
	下流管高
	管材質 管断面 管径 勾配 区間距離 VU 200 3.98% 25.40m
	上流管高
	下流管高
取付管属性	
	管断面 管径 取付管延長 追加距離 150 2.76 13.59

摂津市上下水道部下水道事業課

令和7年3月現在

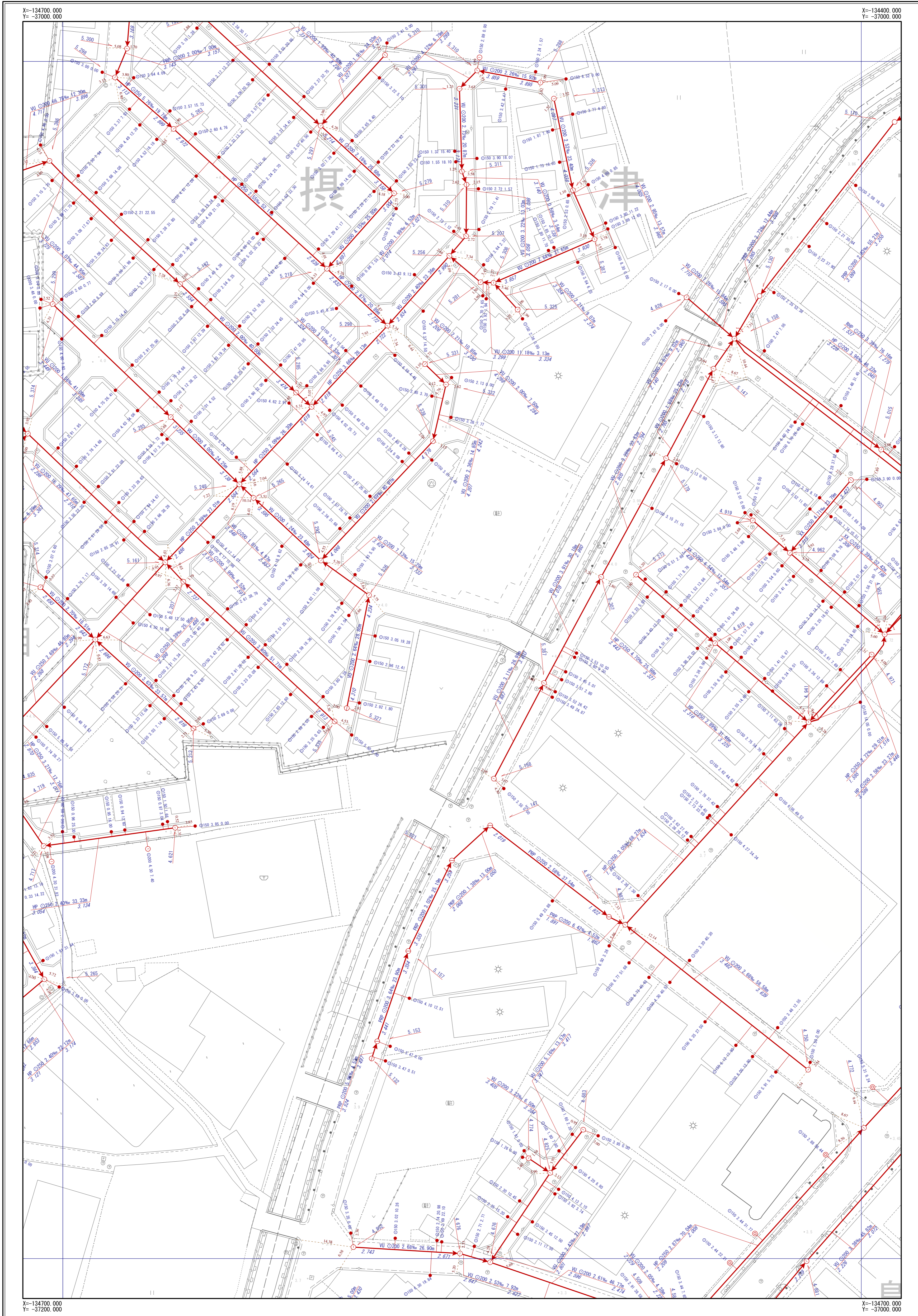
1/500




※公共下水道台帳図はあくまで参考図となります。必ず現地調査を行って下さい。

摂津市公共下水道台帳図 (汚水)

図面番号 D-26



C-25	C-26	C-27
D-25	D-26	D-27
E-25	E-26	E-27

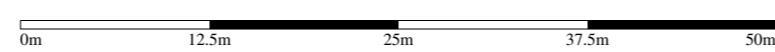


凡	例
記号	名称
	幹線管渠
	枝線管渠
	汚水
	雨水
	合流
	副管
人孔	
	小口径人孔
	Y号人孔
	0~4号人孔
	5~6号人孔
	8号人孔
	9号人孔
	特1号人孔
	特2~4号人孔
	構内人孔
	矩形渠用人孔
	扇形人孔
	特殊人孔
	合流会所
	雨水吐き室
	伏樋人孔
	樹人孔350
	樹人孔450
	樹溝樹
	A~K号人孔
	ポンプ場
	吐付口
	キャップ止め
	ダミー人孔
	その他・不明
ます	
	公共汚水樹
	公共雨水樹
	道路雨水樹
	キャップ止
	ポンプ場
	その他・不明
人孔属性	
	地盤高 5.320
管渠属性	
	管材質 管断面 管径 勾配 区間距離 VU O200 3.98% 25.40m
	上流管高 下流管高
	管材質 管断面 管径 勾配 区間距離 VU O200 3.98% 25.40m
	上流管高 下流管高
取付管属性	
	管断面 管径 取付管延長 追加距離 O150 2.76 13.59

摂津市上下水道部下水道事業課

令和7年3月現在

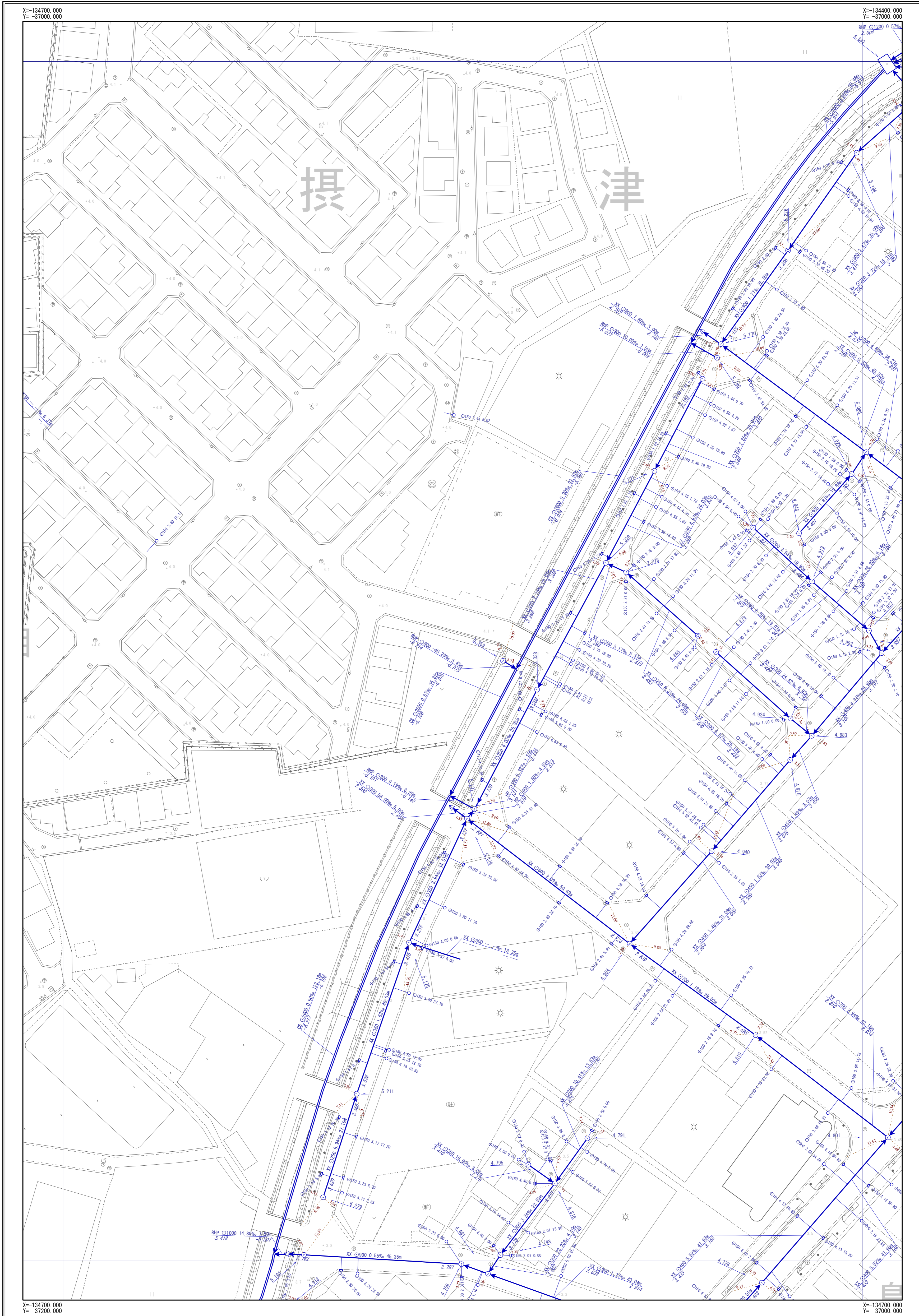
1/500




※公共下水道台帳図はあくまで参考図となります。必ず現地調査を行って下さい。

摂津市公共下水道台帳図 (雨水)

図面番号 D-26



C-25	C-26	C-27
D-25	D-26	D-27
E-25	E-26	E-27




凡	例
記号	名称
	幹線管渠
	枝線管渠
	汚水
	雨水
	合流
	副管
人孔	
	小口径人孔
	Y号人孔
	0~4号人孔
	5~6号人孔
	8号人孔
	9号人孔
	特1号人孔
	特2~4号人孔
	構内人孔
	矩形渠用人孔
	扇形人孔
	特殊人孔
	合流会所
	雨水吐き室
	伏樋人孔
	樹人孔350
	樹人孔450
	樹薄樹
	A~K号人孔
	ポンプ場
	吐付口
	キャップ止め
	ダミー人孔
	その他・不明
ます	
	公共汚水樹
	公共雨水樹
	道路雨水樹
	キャップ止
	ポンプ樹
	その他・不明
人孔属性	
	地盤高 5.320
管渠属性	
	管材質 管断面 管径 勾配 区間距離 VU O200 3.98% 25.40m 上流管底高 3.720 下流管底高 3.620
	管材質 管断面 管径 勾配 区間距離 VU O200 3.98% 25.40m 上流管底高 3.720 下流管底高 3.620
取付管属性	
	管断面 管径 取付管延長 追加距離 O150 2.76 13.59

摂津市上下水道部下水道事業課

令和7年3月現在

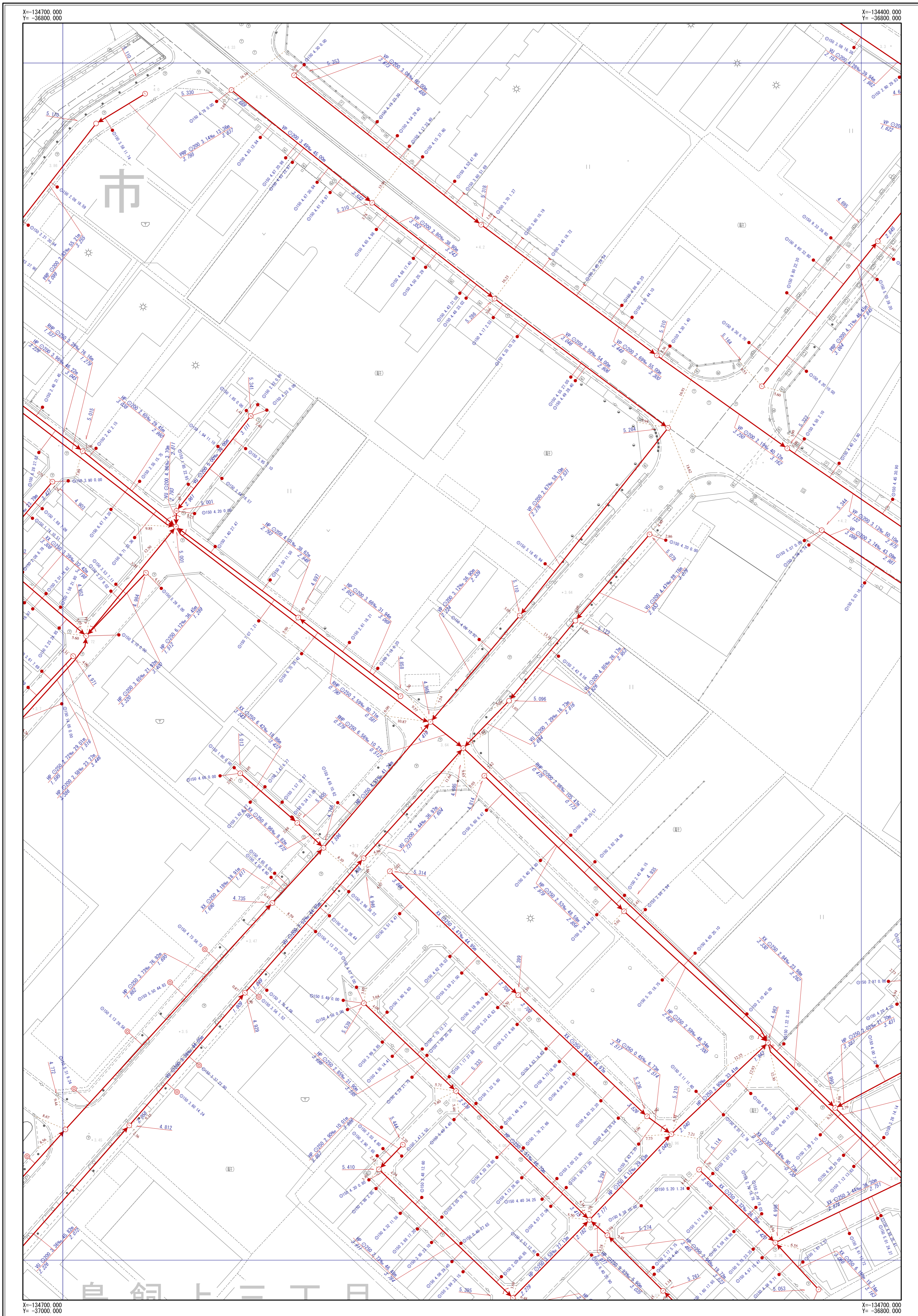
1/500




※公共下水道台帳図はあくまで参考図となります。必ず現地調査を行って下さい。

摂津市公共下水道台帳図 (汚水)

図面番号 D-27



C-26	C-27	C-28
D-26	D-27	D-28
E-26	E-27	E-28




凡	例
記号	名称
	幹線管渠
	枝線管渠
	汚水
	雨水
	合流
	副管
人孔	
	小口径人孔
	Y号人孔
	0~4号人孔
	5~6号人孔
	8号人孔
	9号人孔
	特1号人孔
	特2~4号人孔
	構田人孔
	矩形渠用人孔
	扇形人孔
	特殊人孔
	合流会所
	雨水吐き室
	伏樋人孔
	樹人孔350
	樹人孔450
	樹溝
	A~K号人孔
	ポンプ場
	吐口
	キャップ止め
	ダミー人孔
	その他・不明
ます	
	公共汚水樹
	公共雨水樹
	道路雨水樹
	キャップ止
	ポンプ樹
	その他・不明
人孔属性	
	地盤高 5.320
管渠属性	
	管材質 管断面 管径 勾配 区間距離 VU O200 3.98% 25.40m
	上流管高
	下流管高
	管材質 管断面 管径 勾配 区間距離 VU O200 3.98% 25.40m
	上流管高
	下流管高
取付管属性	
	管断面 管径 取付管延長 追加距離 150 2.76 13.59

摂津市上下水道部下水道事業課

令和7年3月現在

1/500




※公共下水道台帳図はあくまで参考図となります。必ず現地調査を行って下さい。

摂津市公共下水道台帳図 (雨水)

図面番号 D-27



C-26	C-27	C-28
D-26	D-27	D-28
E-26	E-27	E-28




凡	例
記号	名称
	幹線管渠
	枝線管渠
	汚水
	雨水
	合流
	副管
人孔	
	小口径人孔
	Y号人孔
	0~4号人孔
	5~6号人孔
	8号人孔
	9号人孔
	特1号人孔
	特2~4号人孔
	構田人孔
	矩形渠用人孔
	扇形人孔
	特殊人孔
	合流会所
	雨水吐き室
	伏樋人孔
	樹人孔350
	樹人孔450
	樹溝樹
	A~K号人孔
	ポンプ場
	吐け口
	キャップ止め
	ダミー人孔
	その他・不明
ます	
	公共汚水樹
	公共雨水樹
	道路雨水樹
	キャップ止
	ポンプ樹
	その他・不明
人孔属性	
	地盤高 5.320
管渠属性	
	管材質 管断面 管径 勾配 区間距離 VU O200 3.98% 25.40m 上流管底高 3.720 下流管底高 3.620
	管材質 管断面 管径 勾配 区間距離 VU O200 3.98% 25.40m 上流管底高 3.720 下流管底高 3.620
取付管属性	
	管断面 管径 取付管延長 追加距離 O150 2.76 13.59

摂津市上下水道部下水道事業課

令和7年3月現在

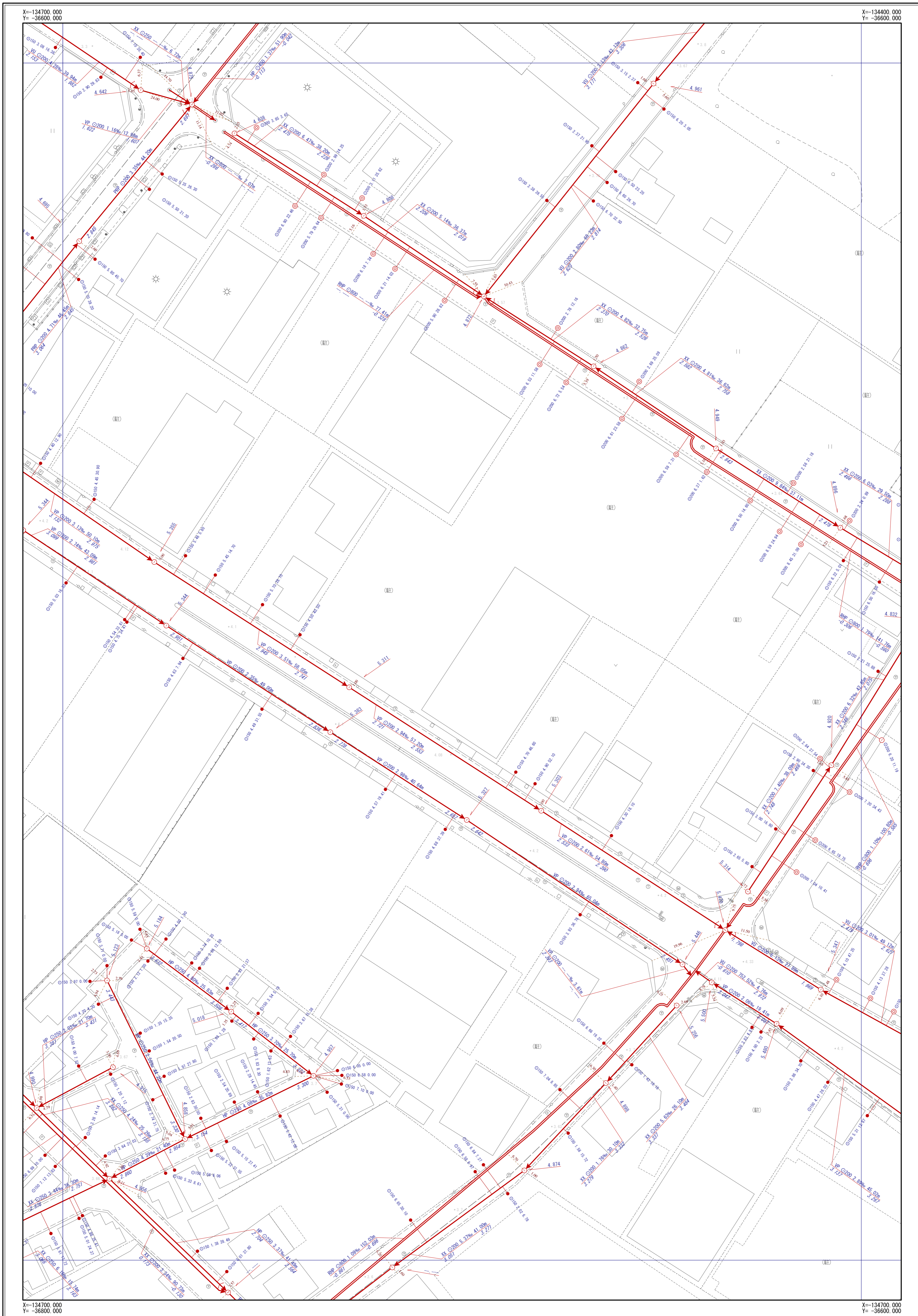
1/500




※公共下水道台帳図はあくまで参考図となります。必ず現地調査を行って下さい。

摂津市公共下水道台帳図 (汚水)

図面番号 D-28



C-27	C-28	C-29
D-27	D-28	D-29
E-27	E-28	E-29




凡	例
記号	名称
	幹線管渠
	枝線管渠
	汚水
	雨水
	合流
	副管
人孔	
	小口径人孔
	Y号人孔
	0~4号人孔
	5~6号人孔
	8号人孔
	9号人孔
	特1号人孔
	特2~4号人孔
	構田人孔
	矩形渠用人孔
	扇形人孔
	特殊人孔
	合流会所
	雨水吐き室
	伏樋人孔
	樹人孔350
	樹人孔450
	樹漏樹
	A~K号人孔
	ポンプ場
	吐付口
	キャップ止め
	ダミー人孔
	その他・不明
ます	
	公共汚水樹
	公共雨水樹
	道踏雨水樹
	キャップ止
	ポンプ樹
	その他・不明
人孔属性	
	地盤高 5.320
管渠属性	
	管材質 管断面 管径 勾配 区間距離 VU O200 3.98% 25.40m 上流管底高 3.720 下流管底高 3.620
	管材質 管断面 管径 勾配 区間距離 VU O200 3.98% 25.40m 上流管底高 3.720 下流管底高 3.620
取付管属性	
	管断面 管径 取付管延長 追加距離 O150 2.76 13.59

摂津市上下水道部下水道事業課

令和7年3月現在

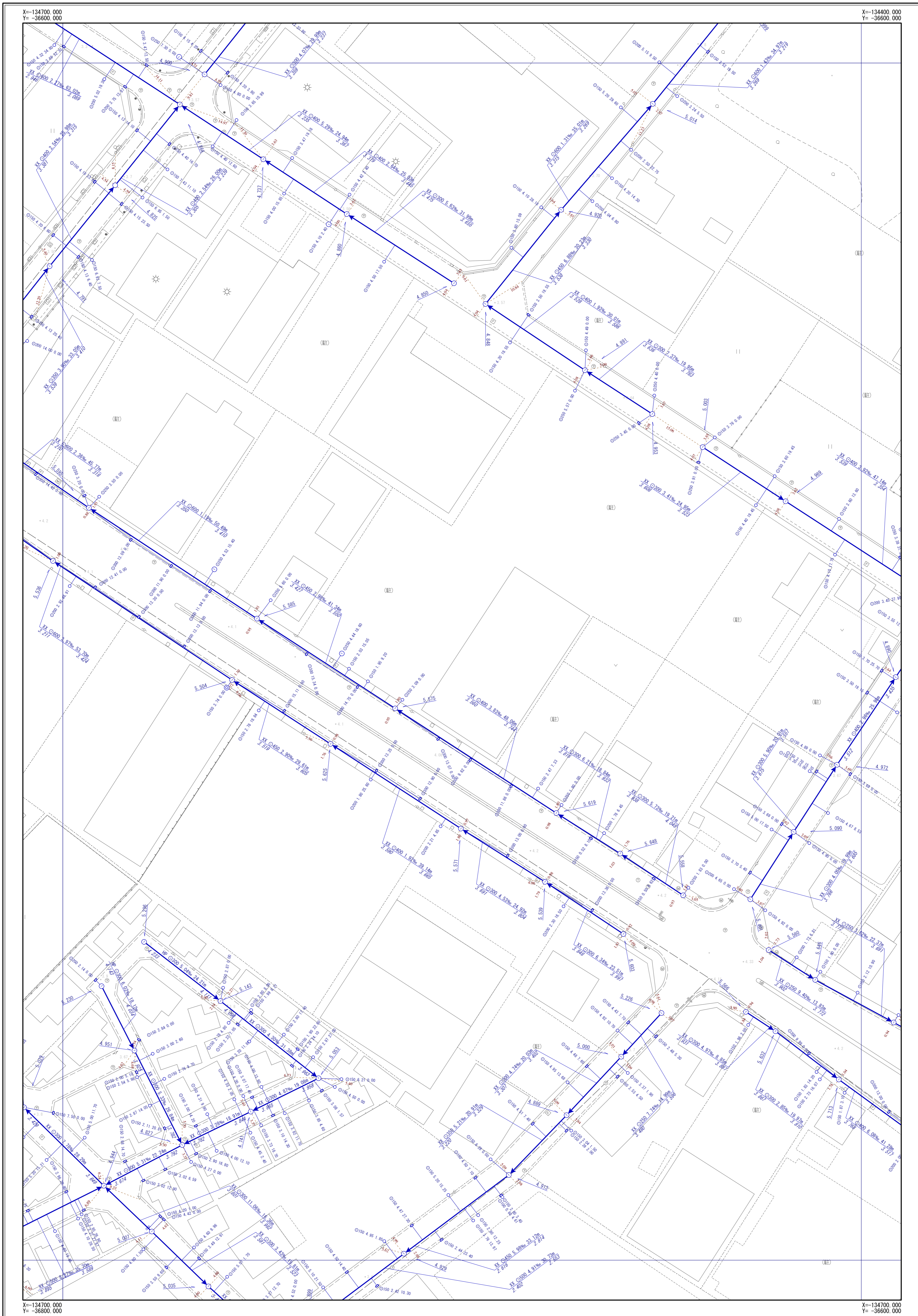
1/500




※公共下水道台帳図はあくまで参考図となります。必ず現地調査を行って下さい。

摂津市公共下水道台帳図 (雨水)

図面番号 D-28



C-27	C-28	C-29
D-27	D-28	D-29
E-27	E-28	E-29




凡	例
記号	名称
	幹線管渠
	枝線管渠
	汚水
	雨水
	合流
	副管
人孔	
	小口径人孔
	Y号人孔
	0~4号人孔
	5~6号人孔
	8号人孔
	9号人孔
	特1号人孔
	特2~4号人孔
	構内人孔
	矩形渠用人孔
	扇形人孔
	特殊人孔
	合流会所
	雨水吐き室
	伏樋人孔
	樹人孔350
	樹人孔450
	樹溝樹
	A~K号人孔
	ポンプ場
	吐出口
	キャップ止め
	ダミー人孔
	その他・不明
ます	
	公共汚水樹
	公共雨水樹
	道踏雨水樹
	キャップ止
	ポンプ樹
	その他・不明
人孔属性	
	地盤高 5.320
管渠属性	
	管材質 管断面 管径 勾配 区間距離 VU O200 3.98% 25.40m 上流管高 下流管高
	管材質 管断面 管径 勾配 区間距離 VU O200 3.98% 25.40m 上流管高 下流管高
取付管属性	
	管断面 管径 取付管延長 追加距離 150 2.76 13.59

摂津市上下水道部下水道事業課

令和7年3月現在

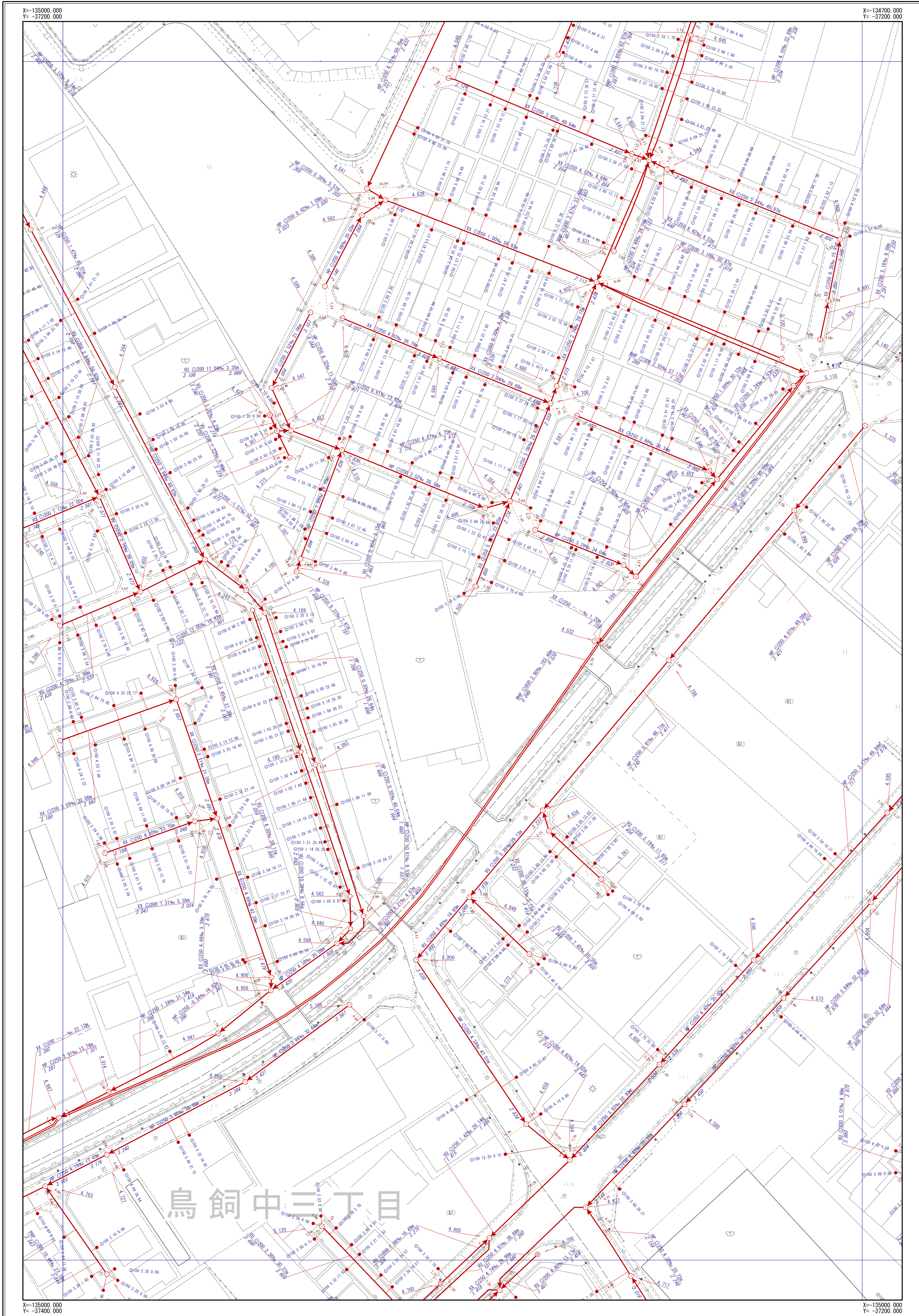
1/500




※公共下水道台帳図はあくまで参考図となります。必ず現地調査を行って下さい。

摂津市公共下水道台帳図 (汚水)

図面番号 E-25



D-24	D-25	D-26
E-24	E-25	E-26
F-24	F-25	F-26




凡	例
記号	名称
	幹線管渠
	枝線管渠
	汚水
	雨水
	合流
	副管
人孔	
	小口径人孔
	Y号人孔
	0~4号人孔
	5~6号人孔
	8号人孔
	9号人孔
	特1号人孔
	特2~4号人孔
	精肉人孔
	矩形兼用人孔
	扇形人孔
	特殊人孔
	合流会所
	雨水吐き室
	伏樋人孔
	樹人孔 350
	樹人孔 450
	樹薄樹
	A~K号人孔
	ポンプ場
	吐付口
	キャップ止め
	ダミー人孔
	その他・不明
ます	
	公共汚水樹
	公共雨水樹
	道路雨水樹
	キャップ止
	ポンプ樹
	その他・不明
人孔属性	
	地盤高 5.320
管渠属性	
	管材質 管断面 管径 勾配 区間距離
	上流管底高
	下流管底高
	管材質 管断面 管径 勾配 区間距離
	上流管底高
	下流管底高
取付管属性	
	管断面 管径 取付管延長 追加距離

摂津市上下水道部下水道事業課

令和7年3月現在

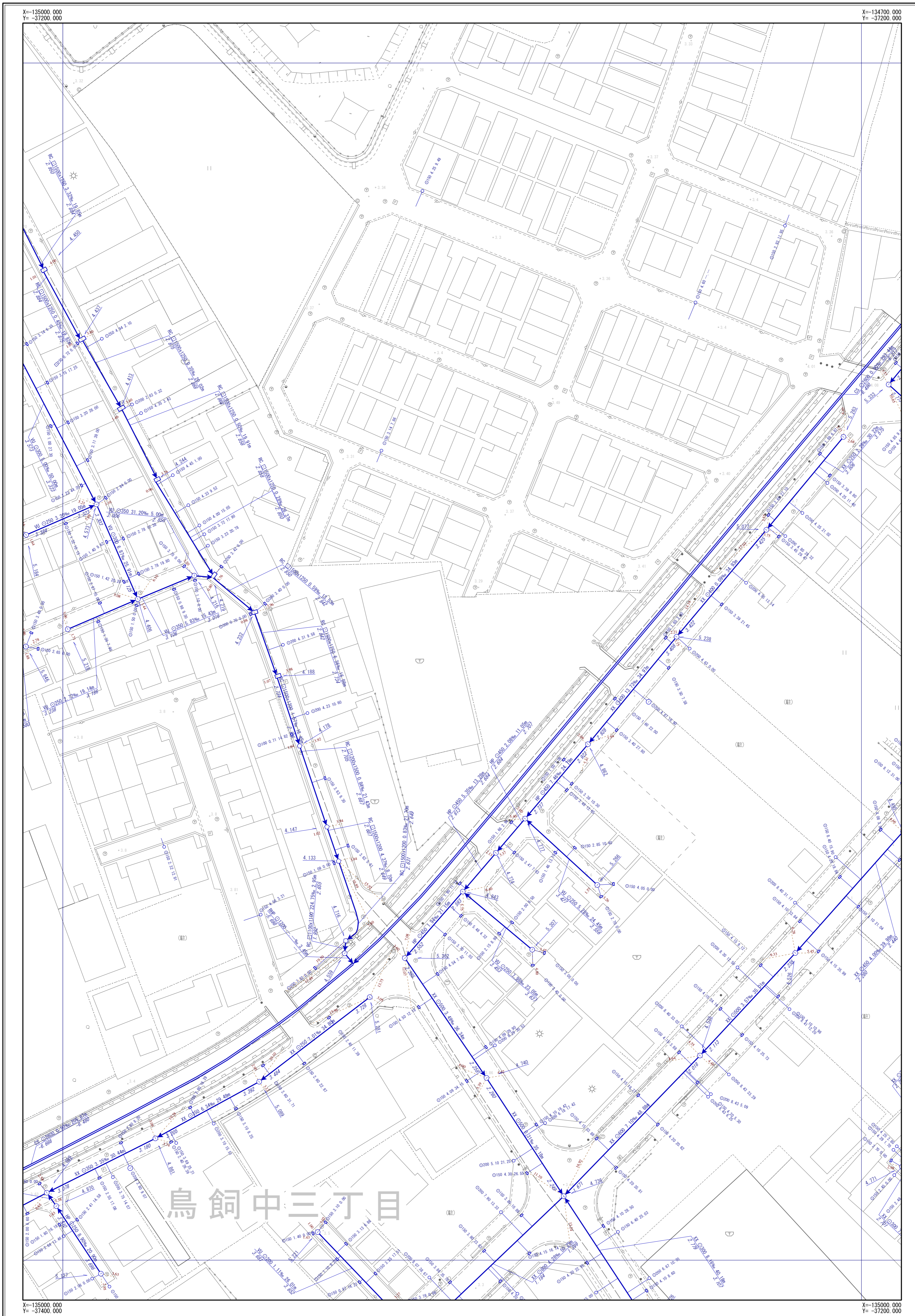
1/500




※公共下水道台帳図はあくまで参考図となります。必ず現地調査を行って下さい。

摂津市公共下水道台帳図 (雨水)

図面番号 E-25



D-24	D-25	D-26
E-24	E-25	E-26
F-24	F-25	F-26




凡	例
記号	名称
	幹線管渠
	枝線管渠
	汚水
	雨水
	合流
	副管
人孔	
	小口径人孔
	Y号人孔
	0~4号人孔
	5~6号人孔
	8号人孔
	9号人孔
	特1号人孔
	特2~4号人孔
	構内人孔
	矩形渠用人孔
	扇形人孔
	特殊人孔
	合流会所
	雨水吐き室
	伏樋人孔
	樹人孔350
	樹人孔450
	樹溝樹
	A~K号人孔
	ポンプ場
	吐出口
	キャップ止め
	ダミー人孔
	その他・不明
ます	
	公共汚水樹
	公共雨水樹
	道路雨水樹
	キャップ止
	ポンプ樹
	その他・不明
人孔属性	
	地盤高 5.320
管渠属性	
	管材質 管断面 管径 勾配 区間距離 VU O200 3.98% 25.40m
	上流管高
	下流管高
	管材質 管断面 管径 勾配 区間距離 VU O200 3.98% 25.40m
	上流管高
	下流管高
取付管属性	
	管断面 管径 取付管延長 追加距離 150 2.76 13.59

摂津市上下水道部下水道事業課

令和7年3月現在

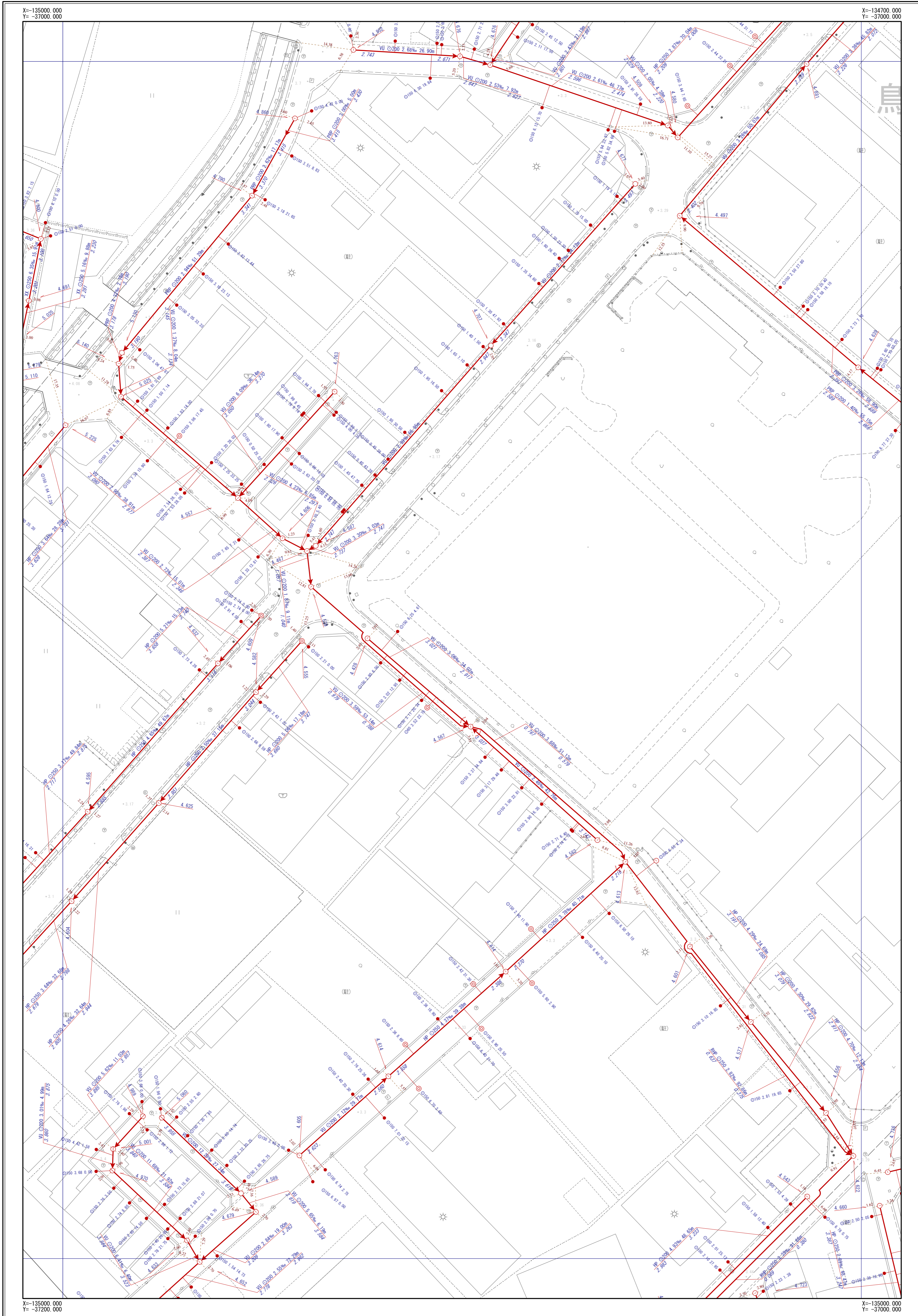
1/500




※公共下水道台帳図はあくまで参考図となります。必ず現地調査を行って下さい。

摂津市公共下水道台帳図 (汚水)

図面番号 E-26



D-25	D-26	D-27
E-25	E-26	E-27
F-25	F-26	F-27




凡	例
→ (thick red)	幹線管渠
→ (thin red)	枝線管渠
→ (red)	汚水
→ (blue)	雨水
→ (yellow)	合流
→ (dashed red)	副管
人 孔	
○	小口径人孔
⊙	Y号人孔
① ~ ④	0~4号人孔
⑤ ~ ⑧	5~8号人孔
⑨	9号人孔
⑩	特1号人孔
⑪ ~ ⑫	特2~4号人孔
⊖	構内人孔
□	矩形渠用人孔
∩	扇形人孔
⬠	特殊人孔
⊕	合流会所
⊗	雨水吐き室
⊗	伏樋人孔
⊗	樹人孔350
⊗	樹人孔450
⊗	樹薄樹
ⓐ ~ ⓓ	A~K号人孔
ⓔ	ポンプ場
ⓕ	吐け口
ⓖ	キャップ止め
ⓗ	ダミー人孔
ⓓ	その他・不明
ま す	
●	公共汚水樹
○	公共雨水樹
□	道踏雨水樹
⊖	キャップ止
⊕	ポンプ樹
⊗	その他・不明
人 孔 属 性	
ⓐ	地盤高 5.320
管 渠 属 性	
→	管材質 管断面 管径 勾配 区間距離
→	VU O200 3.98% 25.40m
↑	上流管底高 3.720
↓	下流管底高 3.620
→	管材質 管断面 管径 勾配 区間距離
→	VU O200 3.98% 25.50m
↑	上流管底高 3.720
↓	下流管底高 3.620
取 付 管 属 性	
→	管断面 管径 取付管延長 追加距離
→	○150 2.76 13.59

摂津市上下水道部下水道事業課

令和7年3月現在

1/500




※公共下水道台帳図はあくまで参考図となります。必ず現地調査を行って下さい。

摂津市公共下水道台帳図 (雨水)

図面番号 E-26



D-25	D-26	D-27
E-25	E-26	E-27
F-25	F-26	F-27




凡	例
記号	名称
	幹線管渠
	枝線管渠
	汚水
	雨水
	合流
	副管
人孔	
	小口径人孔
	Y号人孔
	0~4号人孔
	5~6号人孔
	8号人孔
	9号人孔
	特1号人孔
	特2~4号人孔
	構内人孔
	矩形渠用人孔
	扇形人孔
	特殊人孔
	合流会所
	雨水吐き室
	伏樋人孔
	樹人孔350
	樹人孔450
	樹溝樹
	A~K号人孔
	ポンプ場
	吐け口
	キャップ止め
	ダミー人孔
	その他・不明
ます	
	公共汚水樹
	公共雨水樹
	道路雨水樹
	キャップ止
	ポンプ樹
	その他・不明
人孔属性	
	地盤高 5.320
管渠属性	
	管材質 管断面 管径 勾配 区間距離 VU O200 3.98% 25.40m 上流管高 3.720 下流管高 3.620
	管材質 管断面 管径 勾配 区間距離 VU O200 3.98% 25.40m 上流管高 3.720 下流管高 3.620
取付管属性	
	管断面 管径 取付管延長 追加距離 O150 2.76 13.59

摂津市上下水道部下水道事業課

令和7年3月現在

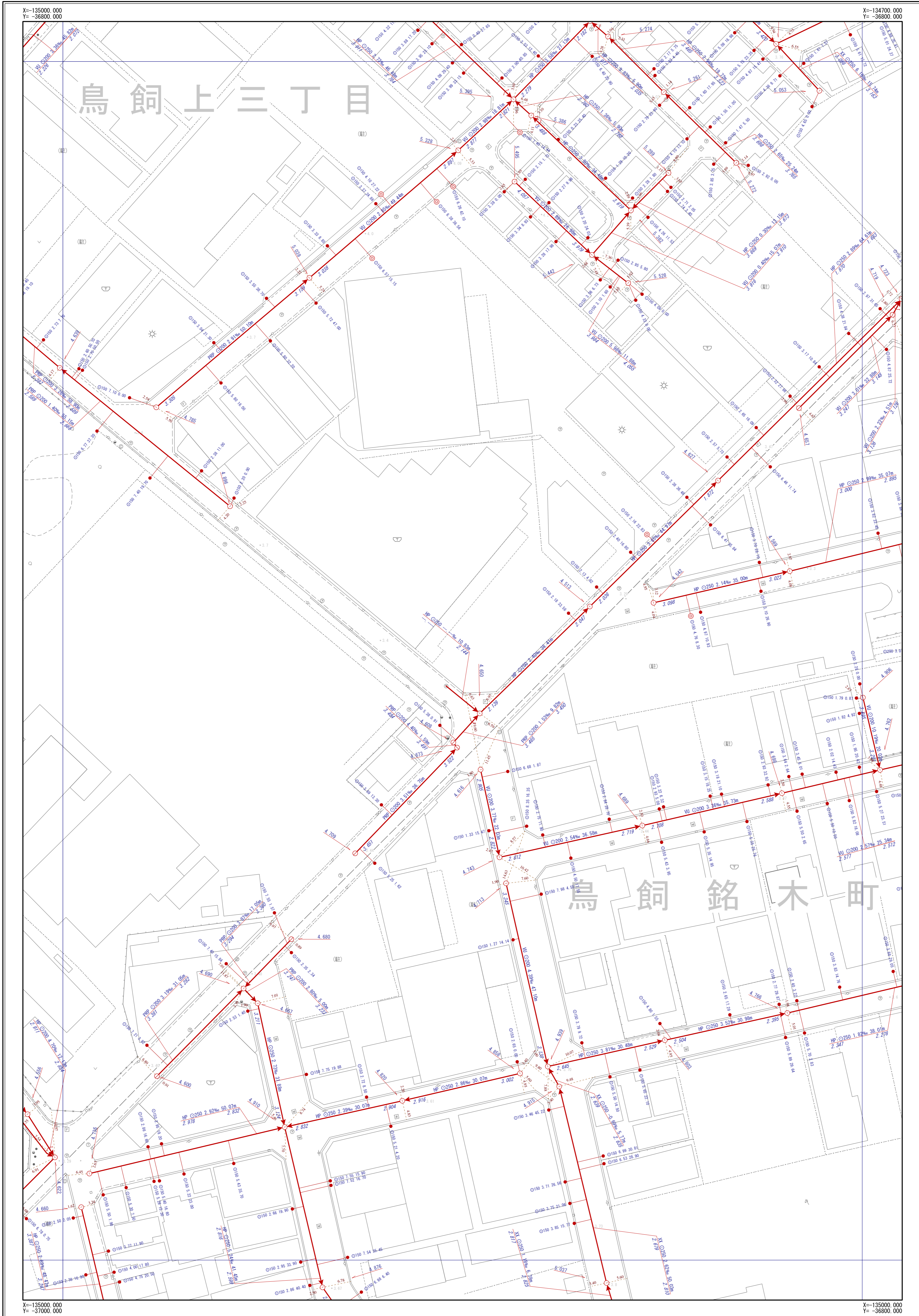
1/500




※公共下水道台帳図はあくまで参考図となります。必ず現地調査を行って下さい。

摂津市公共下水道台帳図 (汚水)

図面番号 E-27



D-26	D-27	D-28
E-26	E-27	E-28
F-26	F-27	F-28




凡	例
記号	名称
	幹線管渠
	枝線管渠
	汚水
	雨水
	合流
	副管
人孔	
	小口径人孔
	Y号人孔
	0~4号人孔
	5~6号人孔
	8号人孔
	9号人孔
	特1号人孔
	特2~4号人孔
	構内人孔
	矩形渠用人孔
	扇形人孔
	特殊人孔
	合流会所
	雨水吐き室
	伏樋人孔
	樹人孔350
	樹人孔450
	樹薄樹
	A~K号人孔
	ポンプ場
	吐口
	キャップ止
	ダミー人孔
	その他・不明
ます	
	公共汚水樹
	公共雨水樹
	道路雨水樹
	キャップ止
	ポンプ樹
	その他・不明
人孔属性	
	地盤高 5.320
管渠属性	
	管材質 管断面 管径 勾配 区間距離 VU O200 3.98% 25.40m
	上流管高
	下流管高
	管材質 管断面 管径 勾配 区間距離 VU O200 3.98% 25.40m
	上流管高
	下流管高
取付管属性	
	管断面 管径 取付管延長 埋込距離 150 2.76 13.59

摂津市上下水道部下水道事業課

令和7年3月現在

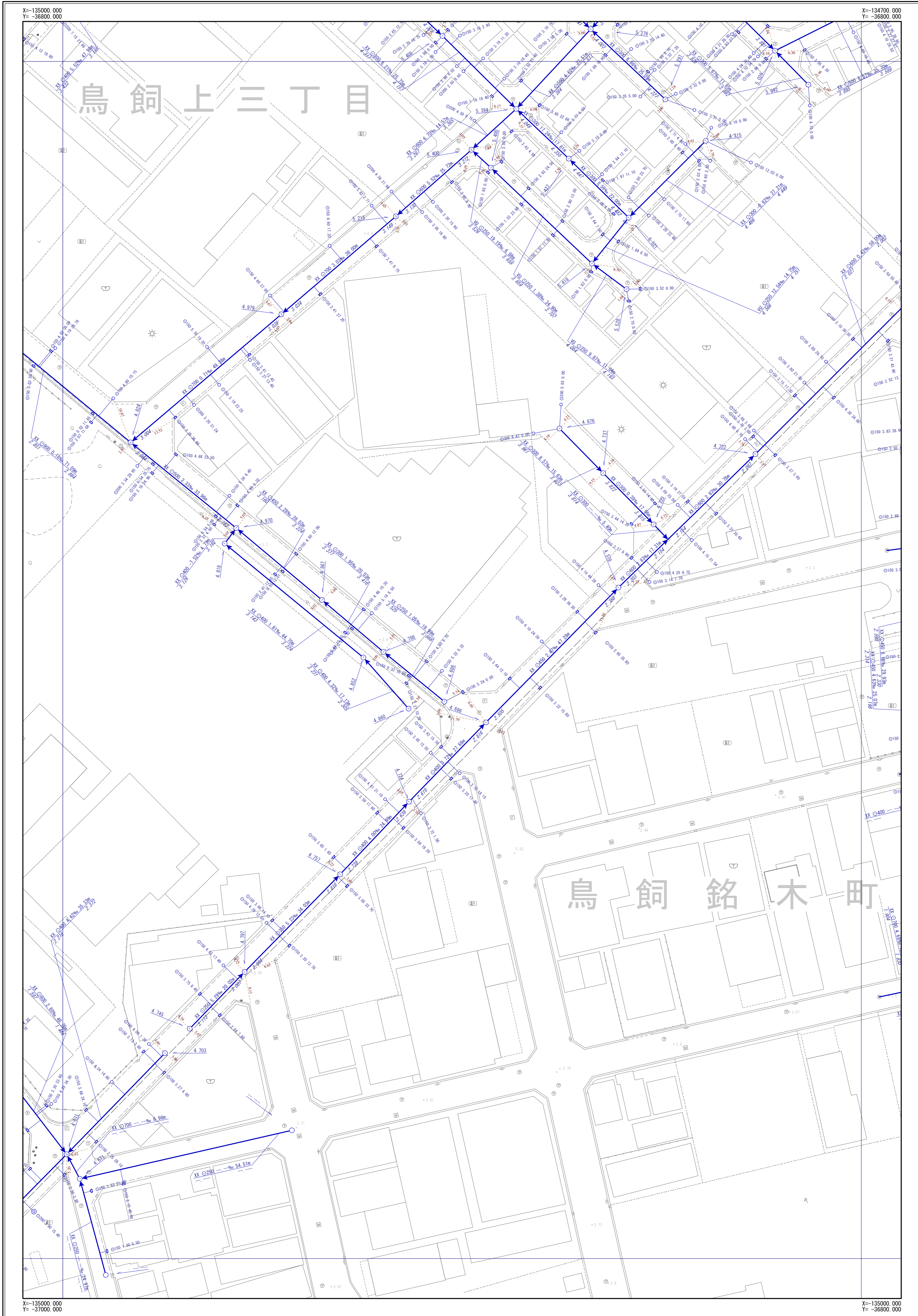
1/500




※公共下水道台帳図はあくまで参考図となります。必ず現地調査を行って下さい。

摂津市公共下水道台帳図 (雨水)

図面番号 E-27



D-26	D-27	D-28
E-26	E-27	E-28
F-26	F-27	F-28




凡	例
記号	名称
	幹線管渠
	枝線管渠
	汚水
	雨水
	合流
	副管
人孔	
	小口径人孔
	Y号人孔
	0~4号人孔
	5~6号人孔
	8号人孔
	9号人孔
	特1号人孔
	特2~4号人孔
	構内人孔
	矩形渠用人孔
	扇形人孔
	特殊人孔
	合流会所
	雨水吐き室
	伏樋人孔
	樹人孔350
	樹人孔450
	樹漏樹
	A~K号人孔
	ポンプ場
	吐付口
	キャップ止め
	ダミー人孔
	その他・不明
ます	
	公共汚水樹
	公共雨水樹
	道路雨水樹
	キャップ止
	ポンプ樹
	その他・不明
人孔属性	
	地盤高 5.320
管渠属性	
	管材質 管断面 管径 勾配 区間距離 VU O200 3.98% 25.40m
	上流管径高 下流管径高
	管材質 管断面 管径 勾配 区間距離 VU O200 3.98% 25.40m
	上流管径高 下流管径高
取付管属性	
	管断面 管径 取付管延長 追加距離 O150 2.76 13.59

摂津市上下水道部下水道事業課

令和7年3月現在

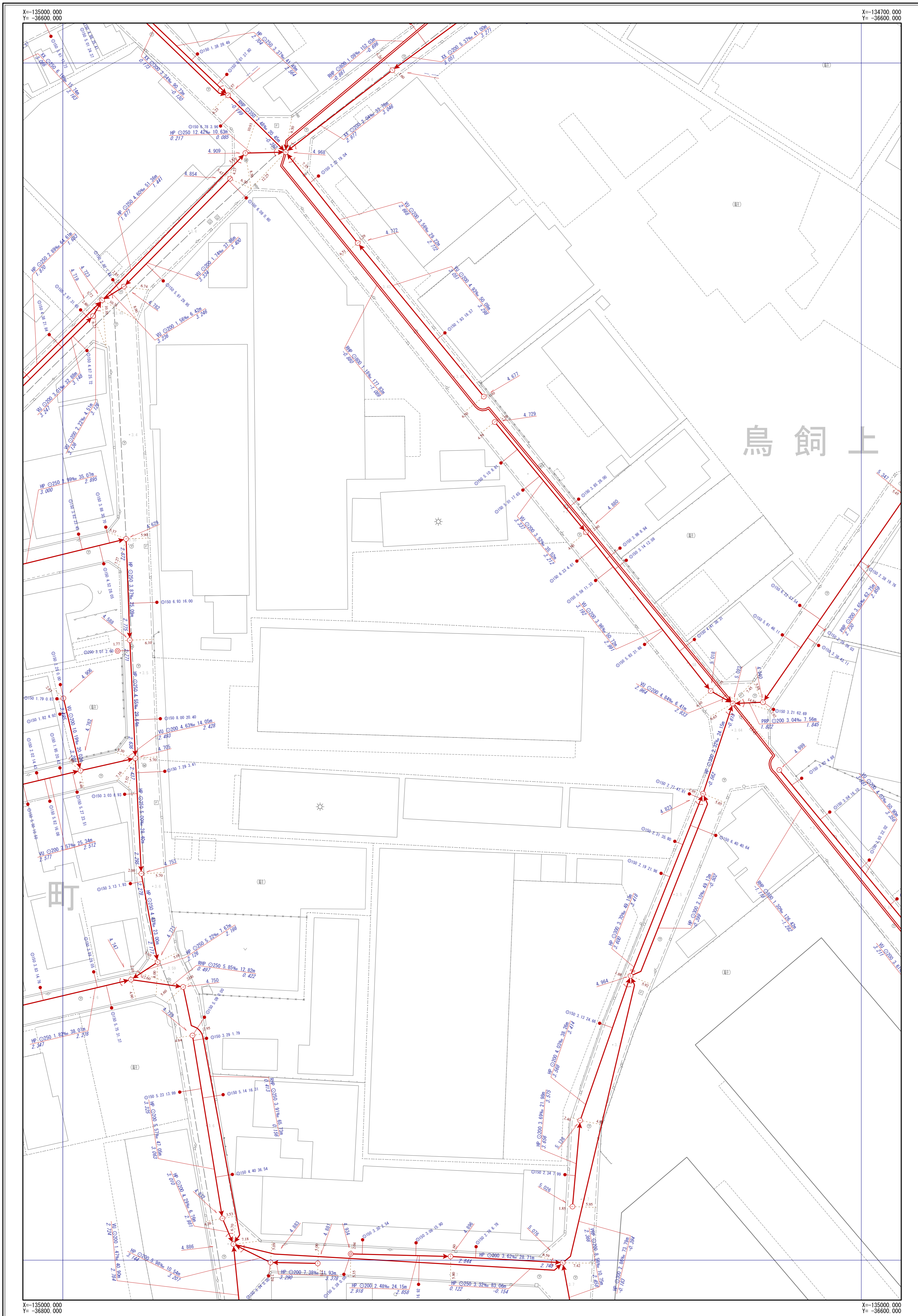
1/500




※公共下水道台帳図はあくまで参考図となります。必ず現地調査を行って下さい。

摂津市公共下水道台帳図 (汚水)

図面番号 E-28



D-27	D-28	D-29
E-27	E-28	E-29
F-27	F-28	F-29




凡	例
記号	名称
	幹線管渠
	枝線管渠
	汚水
	雨水
	合流
	副管
人孔	
	小口径人孔
	Y号人孔
	0~4号人孔
	5~6号人孔
	8号人孔
	9号人孔
	特1号人孔
	特2~4号人孔
	構内人孔
	矩形渠用人孔
	扇形人孔
	特殊人孔
	合流会所
	雨水吐き室
	伏樋人孔
	樹人孔350
	樹人孔450
	樹漏樹
	A~K号人孔
	ポンプ場
	吐付口
	キャップ止め
	ダミー人孔
	その他・不明
ます	
	公共汚水樹
	公共雨水樹
	道踏雨水樹
	キャップ止
	ポンプ樹
	その他・不明
人孔属性	
	地盤高 5.320
管渠属性	
	管材質 管断面 管径 勾配 区間距離 VU O200 3.98% 25.40m 上流管高 下流管高
	管材質 管断面 管径 勾配 区間距離 VU O200 3.98% 25.40m 上流管高 下流管高
取付管属性	
	管断面 管径 取付管延長 追加距離 O150 2.76 13.59

摂津市上下水道部下水道事業課

令和7年3月現在

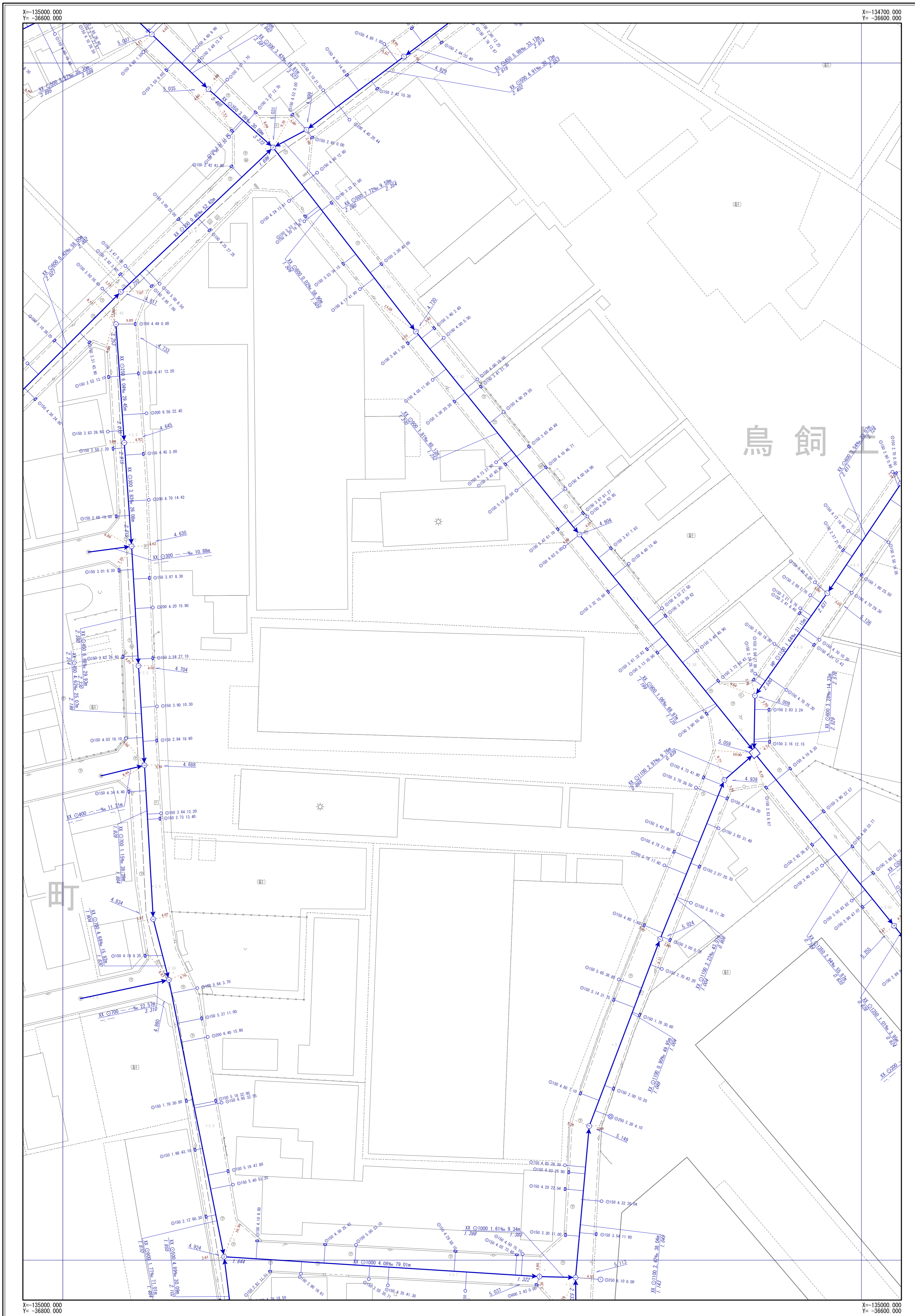
1/500




※公共下水道台帳図はあくまで参考図となります。必ず現地調査を行って下さい。

摂津市公共下水道台帳図 (雨水)

図面番号 E-28



D-27	D-28	D-29
E-27	E-28	E-29
F-27	F-28	F-29




凡	例
記号	名称
	幹線管渠
	枝線管渠
	汚水
	雨水
	合流
	副管
人孔	
	小口径人孔
	Y号人孔
	0~4号人孔
	5~6号人孔
	8号人孔
	9号人孔
	特1号人孔
	特2~4号人孔
	構内人孔
	矩形渠用人孔
	扇形人孔
	特殊人孔
	合流会所
	雨水吐き室
	伏樋人孔
	樹人孔350
	樹人孔450
	樹溝樹
	A~K号人孔
	ポンプ場
	吐出口
	キャップ止め
	ダミー人孔
	その他・不明
ます	
	公共汚水樹
	公共雨水樹
	道踏雨水樹
	キャップ止
	ポンプ場
	その他・不明
人孔属性	
	地盤高 5.320
管渠属性	
	管材質 管断面 管径 勾配 区間距離 VU O200 3.98% 25.40m 上流管径高 3.720 下流管径高 3.620
	管材質 管断面 管径 勾配 区間距離 VU O200 3.98% 25.40m 上流管径高 3.720 下流管径高 3.620
取付管属性	
	管断面 管径 取付管延長 追加距離 O150 2.76 13.59

摂津市上下水道部下水道事業課

令和7年3月現在

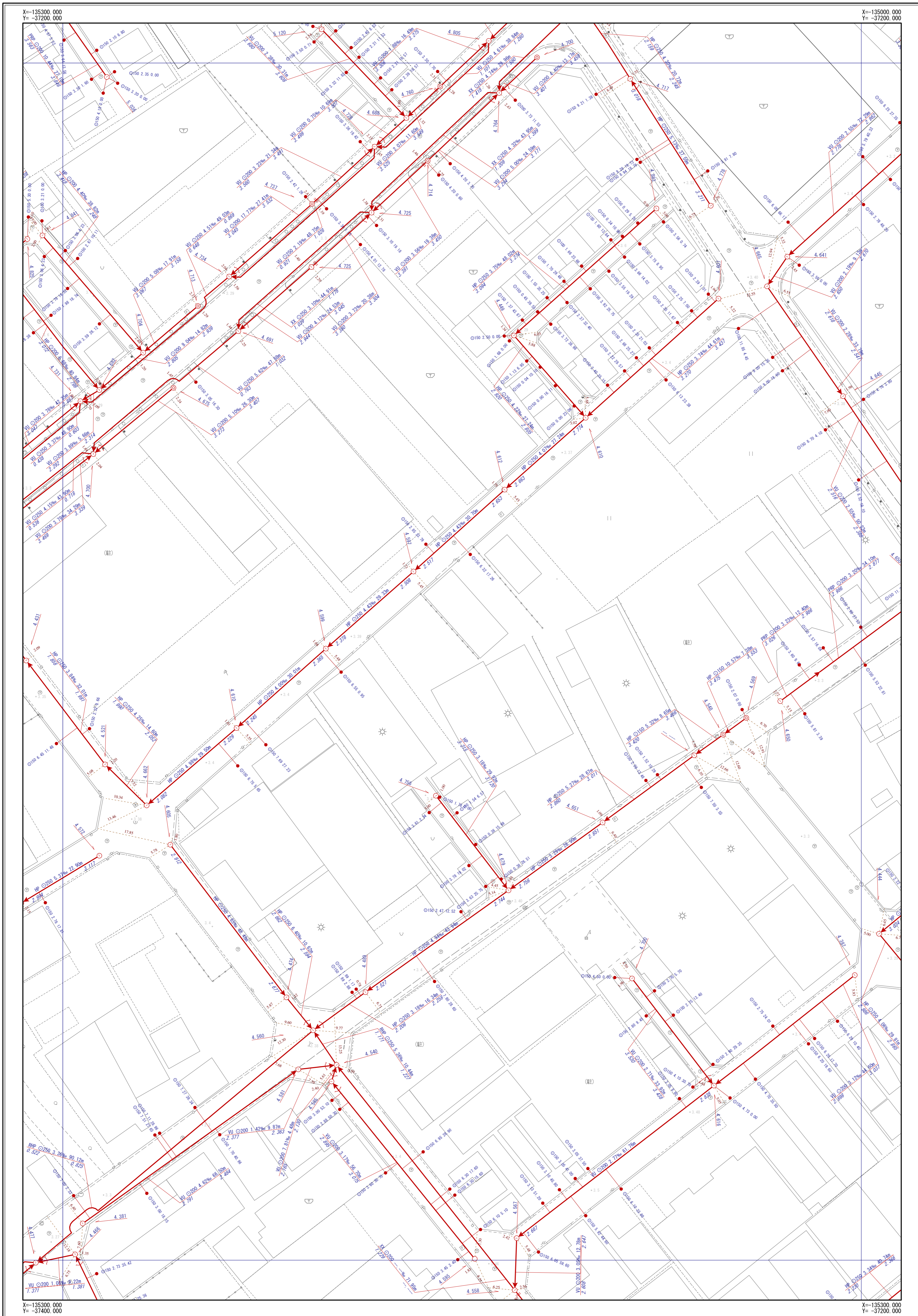
1/500




※公共下水道台帳図はあくまで参考図となります。必ず現地調査を行って下さい。

摂津市公共下水道台帳図 (汚水)

図面番号 F-25



E-24	E-25	E-26
F-24	F-25	F-26
G-24	G-25	G-26




凡	例
→ (thick red)	幹線管渠
→ (thin red)	枝線管渠
→ (red)	汚水
→ (blue)	雨水
→ (green)	合流
→ (dashed red)	副管
人 孔	
○	小口径人孔
⊙	Y号人孔
① ~ ④	0~4号人孔
⑤ ~ ⑧	5~8号人孔
⑨	9号人孔
⑩	特1号人孔
⑪ ~ ⑫	特2~4号人孔
⊖	構内人孔
□	矩形渠用人孔
⌒	扇形人孔
⬠	特殊人孔
⊕	合流会所
⊗	雨水吐き室
⊗	伏樋人孔
⊗	樹人孔350
⊗	樹人孔450
⊗	樹薄樹
ⓐ ~ ⓓ	A~K号人孔
ⓔ	ポンプ場
ⓕ	吐出口
ⓖ	キャップ止め
ⓗ	ダミー人孔
ⓓ	その他・不明
ま す	
ⓓ	公共汚水樹
ⓔ	公共雨水樹
ⓕ	道踏雨水樹
ⓖ	キャップ止
ⓗ	ポンプ樹
ⓓ	その他・不明
人 孔 属 性	
ⓓ	地盤高 5.320
管 渠 属 性	
ⓓ	管材質 管断面 管径 勾配 区間距離 VU O200 3.98% 25.40m 上流管径高 下流管径高
ⓔ	管材質 管断面 管径 勾配 区間距離 VU O200 3.98% 25.40m 上流管径高 下流管径高
取 付 管 属 性	
ⓓ	管断面 管径 取付管延長 追加距離 O150 2.76 13.59

摂津市上下水道部下水道事業課

令和7年3月現在

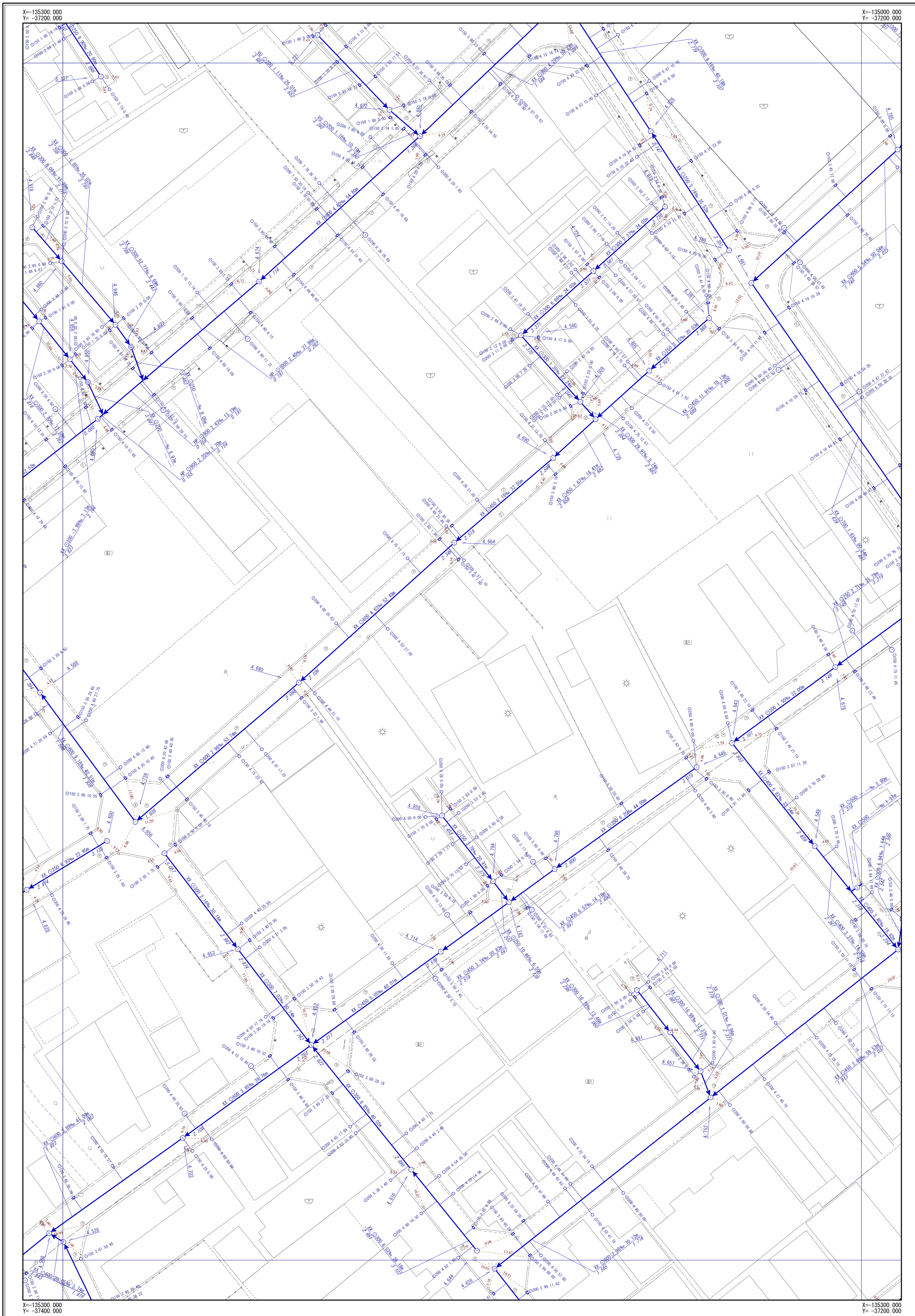
1/500




※公共下水道台帳図はあくまで参考図となります。必ず現地調査を行って下さい。

摂津市公共下水道台帳図 (雨水)

図面番号 F-25



E-24	E-25	E-26
F-24	F-25	F-26
G-24	G-25	G-26




凡	例
記号	名称
	幹線管渠
	枝線管渠
	汚水
	雨水
	合流
	副管
人孔	
	小口径人孔
	Y号人孔
	0~4号人孔
	5~6号人孔
	8号人孔
	9号人孔
	特1号人孔
	特2~4号人孔
	構内人孔
	矩形渠用人孔
	扇形人孔
	特殊人孔
	合流会所
	雨水吐き室
	伏樋人孔
	樹人孔350
	樹人孔450
	樹漏樹
	A~K号人孔
	ポンプ場
	吐出口
	キャップ止め
	ダミー人孔
	その他・不明
ます	
	公共汚水樹
	公共雨水樹
	道路雨水樹
	キャップ止
	ポンプ樹
	その他・不明
人孔属性	
	地盤高 5.320
管渠属性	
	管材質 管断面 管径 勾配 区間距離
	VU O200 3.98% 25.40m
	上流管径高 3.720 下流管径高 3.620
	管材質 管断面 管径 勾配 区間距離
	VU O200 3.98% 25.40m
	上流管径高 3.720 下流管径高 3.620
取付管属性	
	管断面 管径 取付管延長 追加距離
	O150 2.76 13.59

摂津市上下水道部下水道事業課

令和7年3月現在

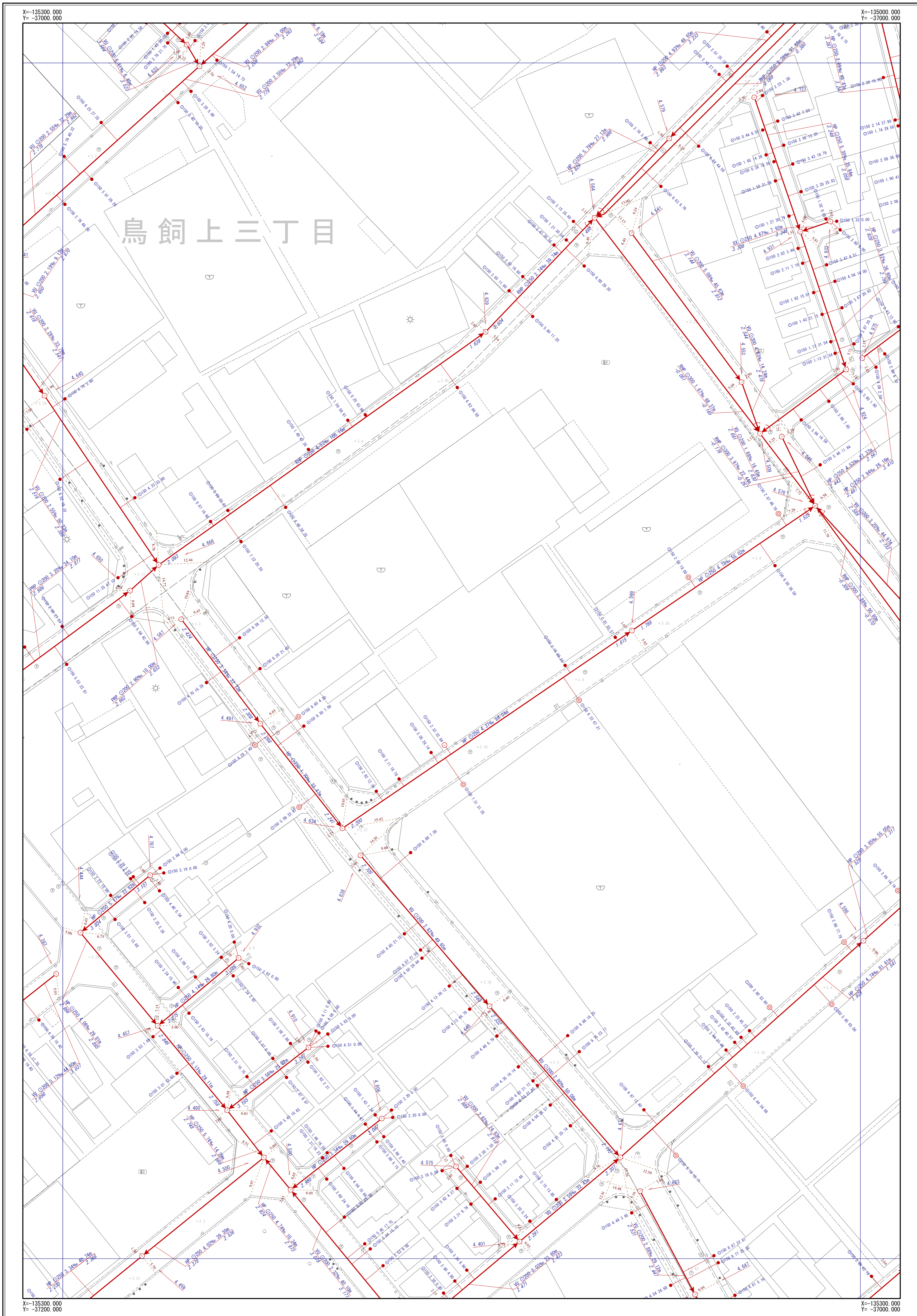
1/500




※公共下水道台帳図はあくまで参考図となります。必ず現地調査を行って下さい。

摂津市公共下水道台帳図 (汚水)

図面番号 F-26



E-25	E-26	E-27
F-25	F-26	F-27
G-25	G-26	G-27



凡	例
記号	名称
	幹線管渠
	枝線管渠
	汚水
	雨水
	合流
	副管
人孔	
	小口径人孔
	Y号人孔
	0~4号人孔
	5~6号人孔
	8号人孔
	9号人孔
	特1号人孔
	特2~4号人孔
	構内人孔
	矩形渠用人孔
	扇形人孔
	特殊人孔
	合流会所
	雨水吐き室
	伏樋人孔
	樹人孔350
	樹人孔450
	樹溝樹
	A~K号人孔
	ポンプ場
	吐け口
	キャップ止め
	ダミー人孔
	その他・不明
ます	
	公共汚水樹
	公共雨水樹
	道踏雨水樹
	キャップ止
	ポンプ樹
	その他・不明
人孔属性	
	地盤高 5.320
管渠属性	
	管材質 管断面 管径 勾配 区間距離 VU O200 3.98% 25.40m
	上流管高 3.720 下流管高 3.620
	管材質 管断面 管径 勾配 区間距離 VU O200 3.98% 25.40m
	上流管高 3.720 下流管高 3.620
取付管属性	
	管断面 管径 取付管延長 追加距離 O150 2.76 13.59

摂津市上下水道部下水道事業課

令和7年3月現在

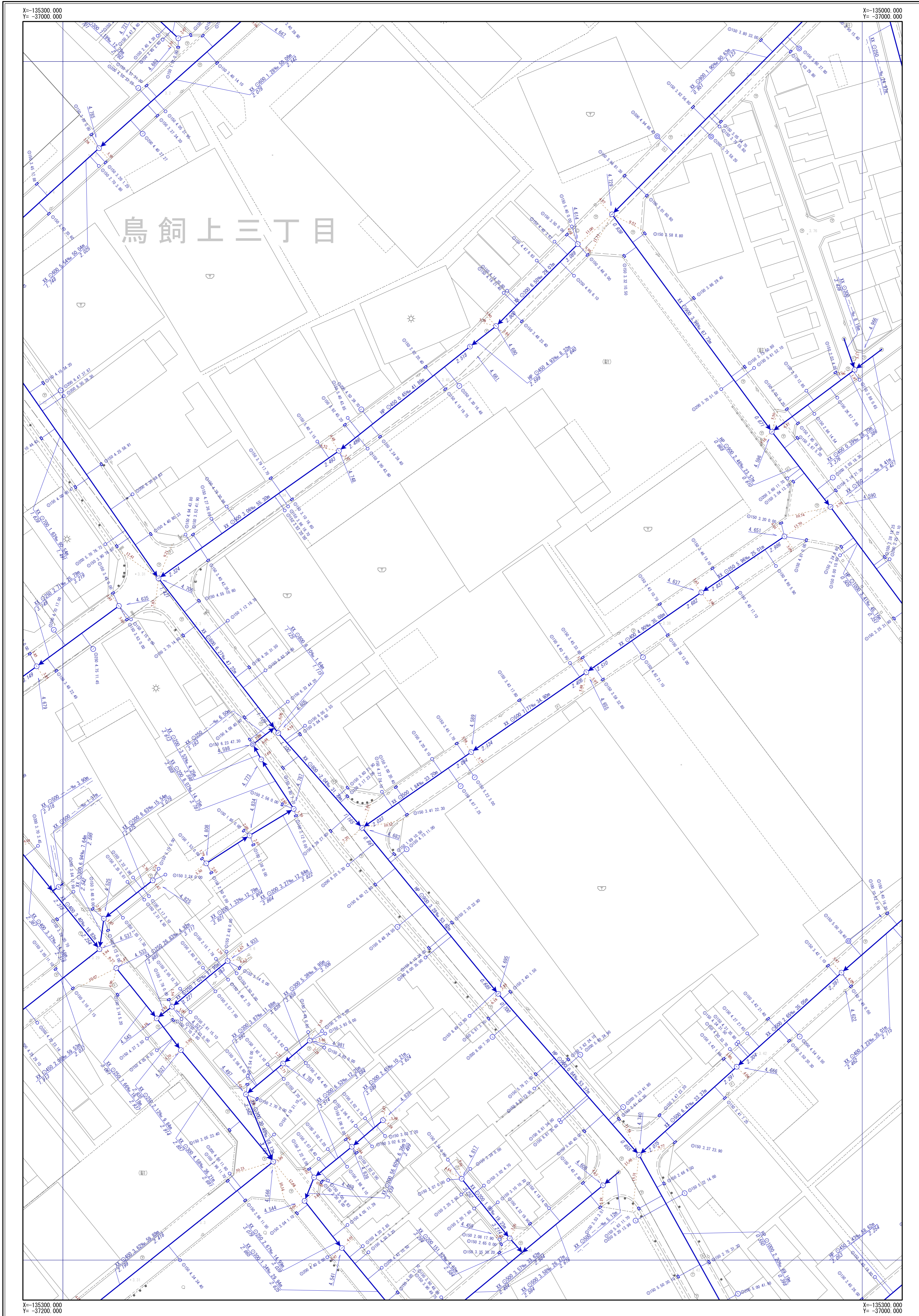
1/500




※公共下水道台帳図はあくまで参考図となります。必ず現地調査を行って下さい。

摂津市公共下水道台帳図 (雨水)

図面番号 F-26



E-25	E-26	E-27
F-25	F-26	F-27
G-25	G-26	G-27




凡	例
記号	名称
	幹線管渠
	枝線管渠
	汚水
	雨水
	合流
	副管
人孔	
	小口径人孔
	Y号人孔
	0~4号人孔
	5~6号人孔
	8号人孔
	9号人孔
	特1号人孔
	特2~4号人孔
	構内人孔
	矩形渠用人孔
	扇形人孔
	特殊人孔
	合流会所
	雨水吐き室
	伏樋人孔
	樹人孔350
	樹人孔450
	樹溝樹
	A~K号人孔
	ポンプ場
	吐出口
	キャップ止め
	ダミー人孔
	その他・不明
ます	
	公共汚水樹
	公共雨水樹
	道路雨水樹
	キャップ止
	ポンプ樹
	その他・不明
人孔属性	
	地盤高 5.320
管渠属性	
	管材質 管断面 管径 勾配 区間距離 U U 200 3.98% 25.40m
	上流管底高 下流管底高 3.720 3.620
	管材質 管断面 管径 勾配 区間距離 U U 200 3.98% 25.40m
	上流管底高 下流管底高 3.720 3.620
取付管属性	
	管断面 管径 取付管延長 追加距離 150 2.76 13.59

摂津市上下水道部下水道事業課

令和7年3月現在

1/500



※公共下水道台帳図はあくまで参考図となります。必ず現地調査を行って下さい。