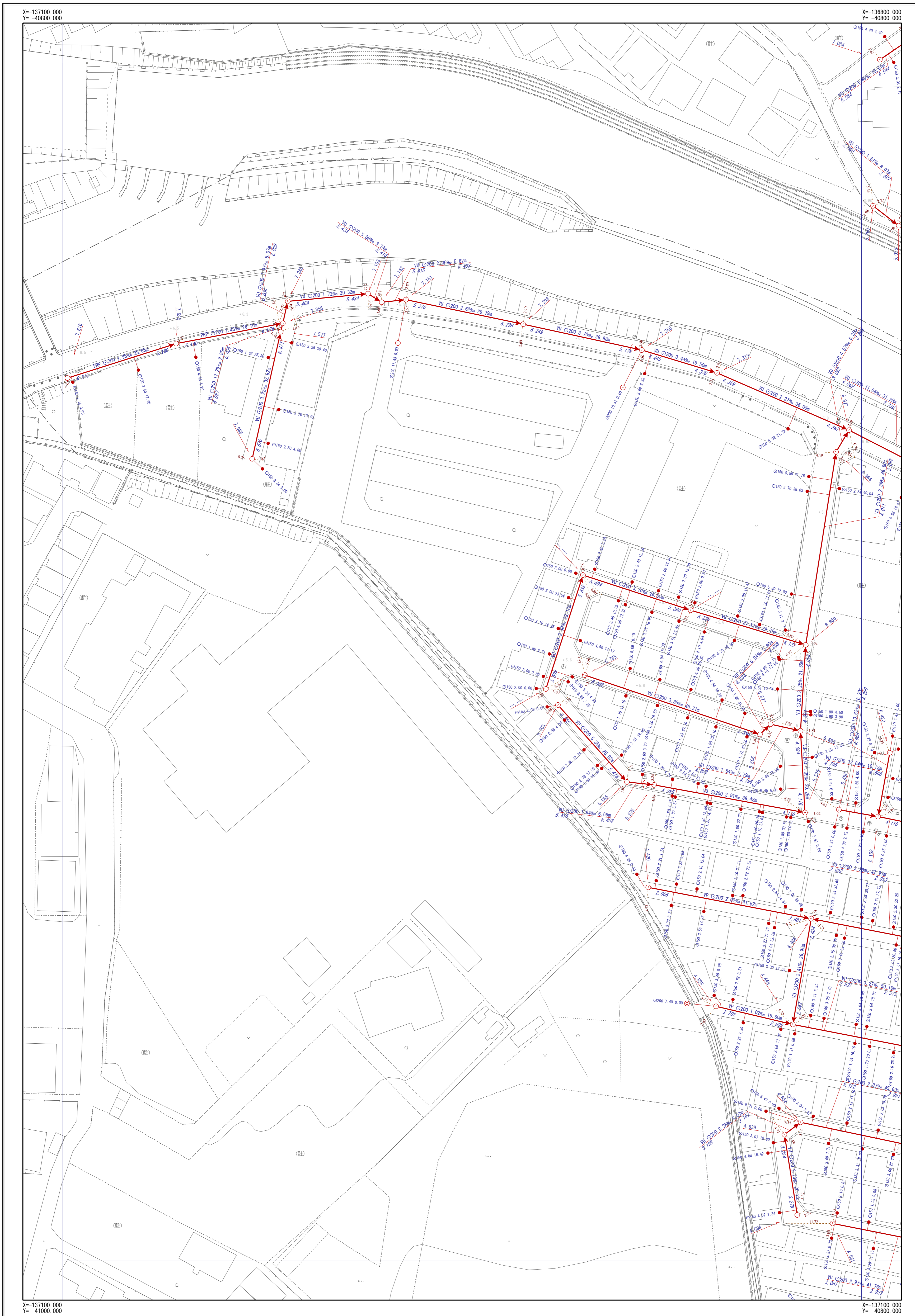



摂津市公共下水道台帳図 (汚水)

図面番号 L-07



K-07	K-08
L-06	L-07
M-07	M-08

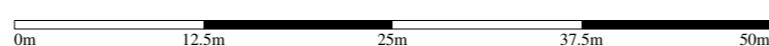


凡	例
記号	名称
	幹線管渠
	枝線管渠
	汚水
	雨水
	合流
	副管
人孔	
	小口径人孔
	Y号人孔
	0~4号人孔
	5~6号人孔
	8号人孔
	9号人孔
	特1号人孔
	特2~4号人孔
	構内人孔
	矩形渠用人孔
	扇形人孔
	特殊人孔
	合流会所
	雨水吐き室
	伏樋人孔
	樹人孔350
	樹人孔450
	樹溝樹
	A~K号人孔
	ポンプ場
	吐付口
	キャップ止め
	ダミー人孔
	その他・不明
ます	
	公共汚水樹
	公共雨水樹
	道路雨水樹
	キャップ止
	ポンプ樹
	その他・不明
人孔属性	
	地盤高 5.320
管渠属性	
	管材質 管断面 管径 勾配 区間距離 VU O200 3.98% 25.40m
	上流管端高
	下流管端高
	管材質 管断面 管径 勾配 区間距離 VU O200 3.98% 25.50m
	上流管端高
	下流管端高
取付管属性	
	管断面 管径 取付管延長 追加距離 O150 2.76 13.59

摂津市上下水道部下水道事業課

令和7年3月現在

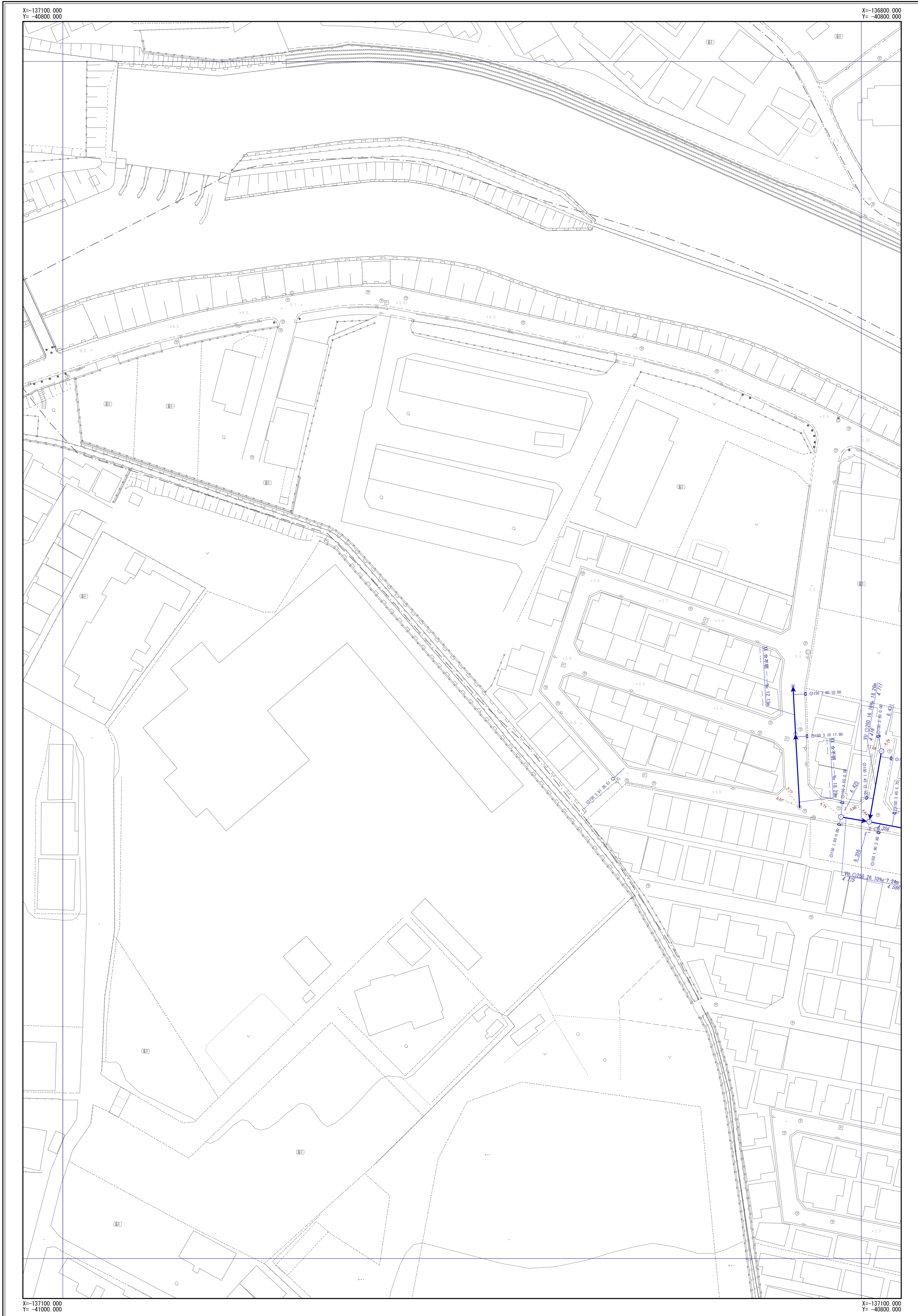
1/500




※公共下水道台帳図はあくまで参考図となります。必ず現地調査を行って下さい。

摂津市公共下水道台帳図 (雨水)

図面番号 L-07



	K-07	K-08
L-06	L-07	L-08
	M-07	M-08

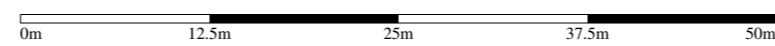


凡	例
記号	名称
	幹線管渠
	枝線管渠
	汚水
	雨水
	合流
	副管
人孔	
	小口径人孔
	Y号人孔
	0~4号人孔
	5~6号人孔
	8号人孔
	9号人孔
	特1号人孔
	特2~4号人孔
	構内人孔
	矩形渠用人孔
	扇形人孔
	特殊人孔
	合流会所
	雨水吐き室
	伏樋人孔
	樹人孔350
	樹人孔450
	樹溝樹
	A~K号人孔
	ポンプ場
	吐け口
	キャップ止め
	ダミー人孔
	その他・不明
ます	
	公共汚水樹
	公共雨水樹
	道路雨水樹
	キャップ止
	ポンプ樹
	その他・不明
人孔属性	
	地盤高 5.320
管渠属性	
	管材質 管断面 管径 勾配 区間距離 VU O200 3.98% 25.40m 上流管底高 3.720 下流管底高 3.620
	管材質 管断面 管径 勾配 区間距離 VU O200 3.98% 25.40m 上流管底高 3.720 下流管底高 3.620
取付管属性	
	管断面 管径 取付管延長 追加距離 O150 2.76 13.59

摂津市上下水道部下水道事業課

令和7年3月現在

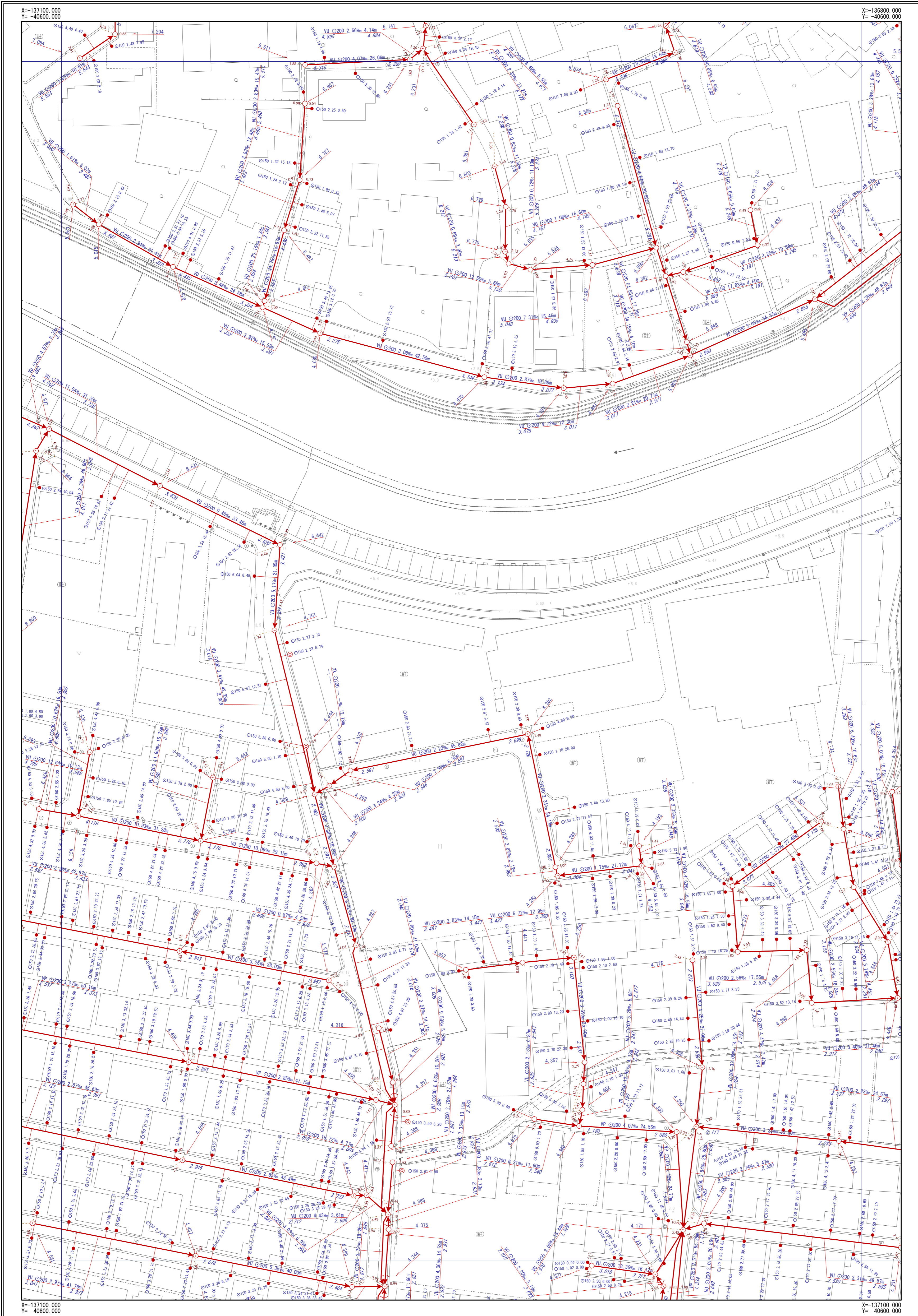
1/500




※公共下水道台帳図はあくまで参考図となります。必ず現地調査を行って下さい。

摂津市公共下水道台帳図 (汚水)

図面番号 L-08



K-07	K-08	K-09
L-07	L-08	L-09
M-07	M-08	M-09




凡	例
記号	名称
	幹線管渠
	枝線管渠
	汚水
	雨水
	合流
	副管
人孔	
	小口径人孔
	Y号人孔
	0~4号人孔
	5~6号人孔
	8号人孔
	9号人孔
	特1号人孔
	特2~4号人孔
	構内人孔
	矩形渠用人孔
	扇形人孔
	特殊人孔
	合流会所
	雨水吐き室
	伏樋人孔
	樹人孔350
	樹人孔450
	樹溝樹
	A~K号人孔
	ポンプ場
	吐出口
	キャップ止め
	ゴミ人孔
	その他・不明
ます	
	公共汚水樹
	公共雨水樹
	道踏雨水樹
	キャップ止
	ポンプ樹
	その他・不明
人孔属性	
	地盤高 5.320
管渠属性	
	管材質 管断面 管径 勾配 区間距離 WU O200 3.98% 25.40m 上流管径高 下流管径高
	管材質 管断面 管径 勾配 区間距離 WU O200 3.98% 25.40m 上流管径高 下流管径高
取付管属性	
	管断面 管径 取付管延長 追加距離 O150 2.76 13.59

摂津市上下水道部下水道事業課

令和7年3月現在

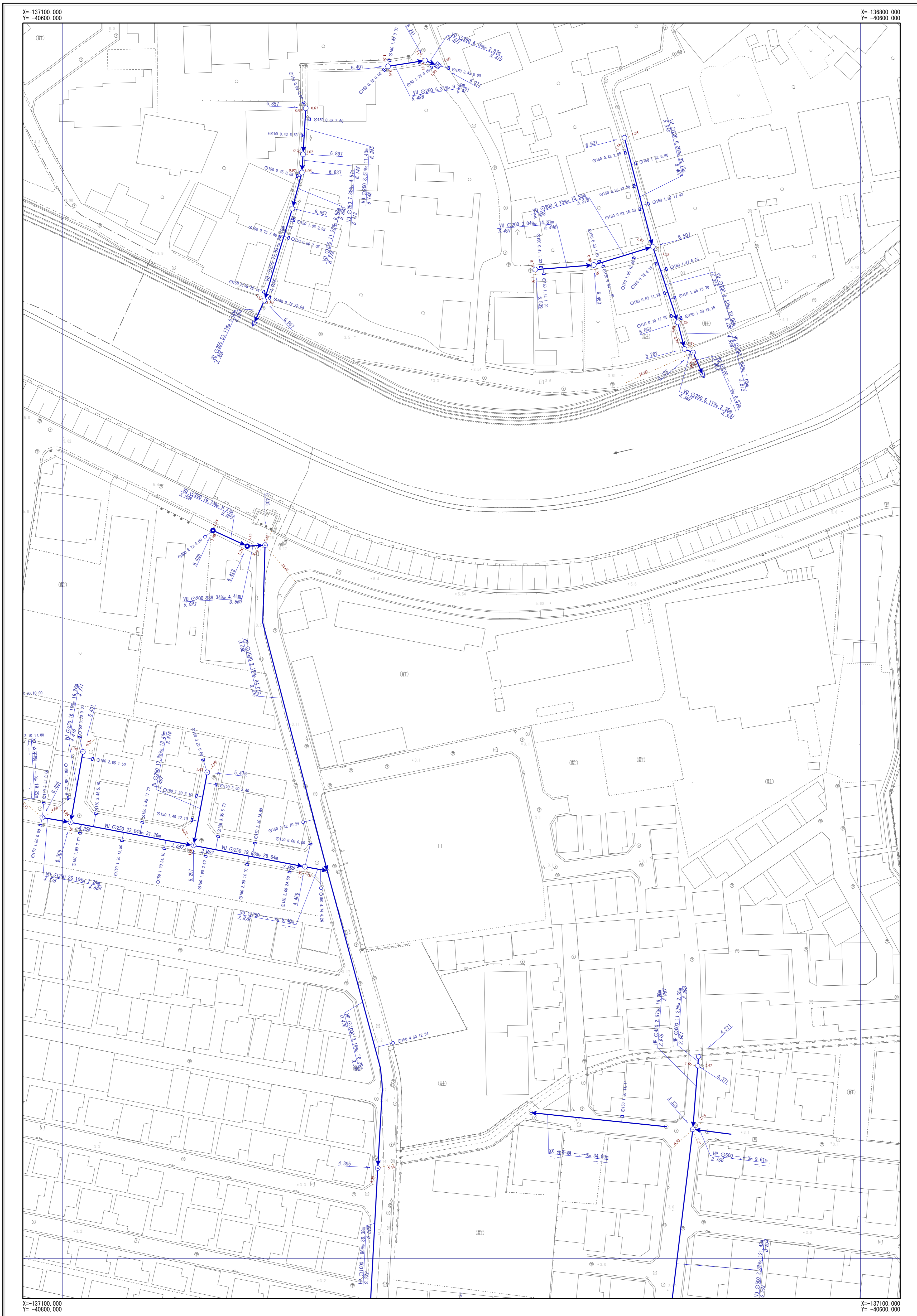
1/500




※公共下水道台帳図はあくまで参考図となります。必ず現地調査を行って下さい。

摂津市公共下水道台帳図 (雨水)

図面番号 L-08



K-07	K-08	K-09
L-07	L-08	L-09
M-07	M-08	M-09

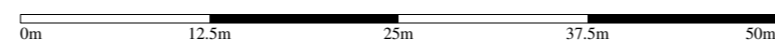


凡	例
記号	名称
	幹線管渠
	枝線管渠
	汚水
	雨水
	合流
	副管
人孔	
	小口径人孔
	Y号人孔
	0~4号人孔
	5~6号人孔
	8号人孔
	9号人孔
	特1号人孔
	特2~4号人孔
	構内人孔
	矩形渠用人孔
	扇形人孔
	特殊人孔
	合流会所
	雨水吐き室
	伏樋人孔
	樹人孔350
	樹人孔450
	樹溝樹
	A~K号人孔
	ポンプ場
	吐出口
	キャップ止め
	ダミー人孔
	その他・不明
ます	
	公共汚水樹
	公共雨水樹
	道路雨水樹
	キャップ止
	ポンプ場
	その他・不明
人孔属性	
	地盤高 5.320
管渠属性	
	管材質 管断面 管径 勾配 区間距離 VU O200 3.98% 25.40m 上流管径高 3.720 下流管径高 3.620
	管材質 管断面 管径 勾配 区間距離 VU O200 3.98% 25.50m 上流管径高 3.720 下流管径高 3.620
取付管属性	
	管断面 管径 取付管延長 埋込距離 O150 2.76 13.59

摂津市上下水道部下水道事業課

令和7年3月現在

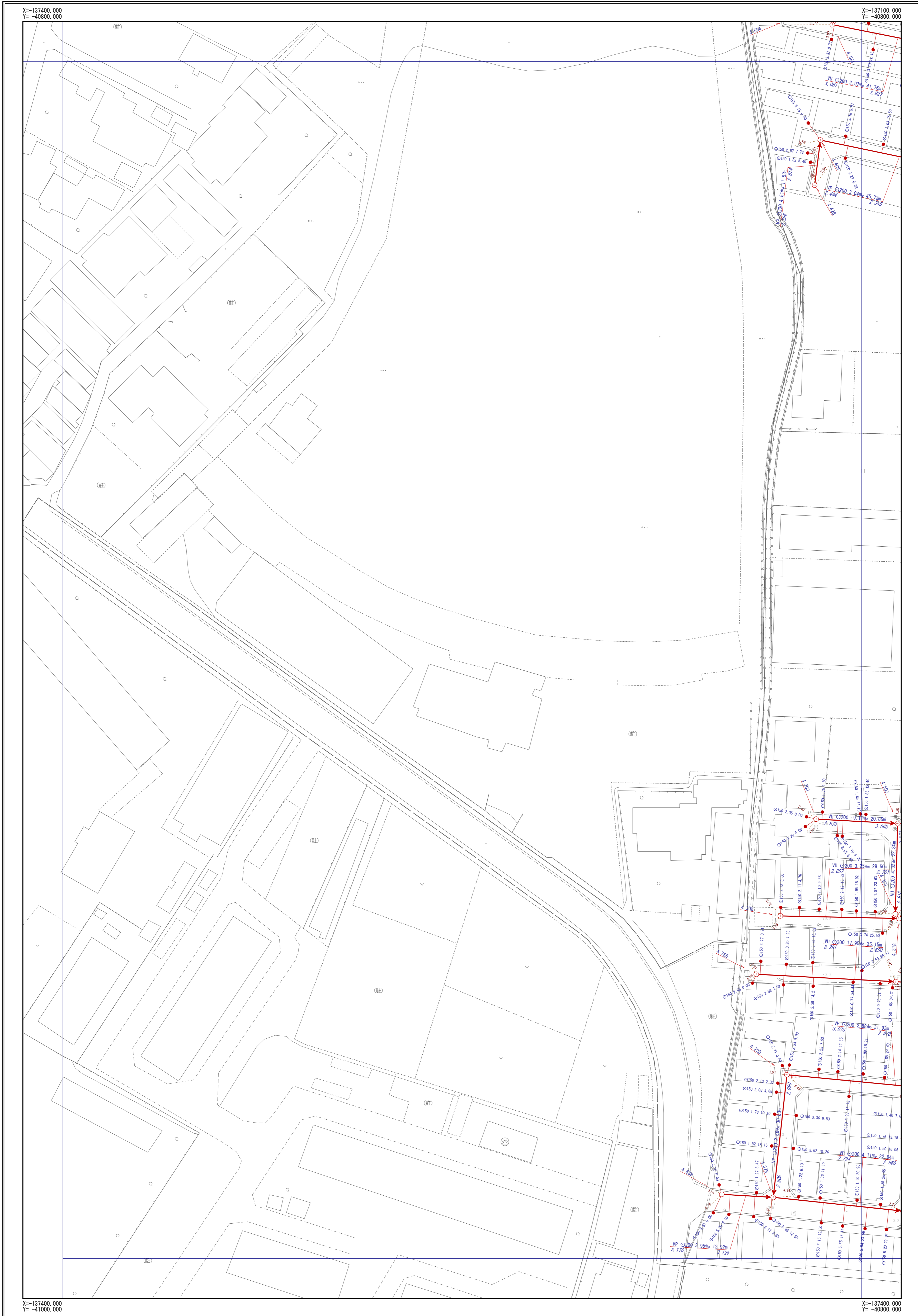
1/500




※公共下水道台帳図はあくまで参考図となります。必ず現地調査を行って下さい。

摂津市公共下水道台帳図 (汚水)

図面番号 M-07



L-06	L-07	L-08
	M-07	M-08
	N-07	N-08

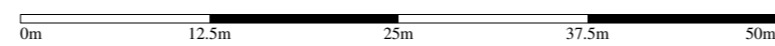


凡	例
記号	名称
	幹線管渠
	枝線管渠
	汚水
	雨水
	合流
	副管
人孔	
	小口径人孔
	Y号人孔
	0~4号人孔
	5~6号人孔
	8号人孔
	9号人孔
	特1号人孔
	特2~4号人孔
	構内人孔
	矩形渠用人孔
	扇形人孔
	特殊人孔
	合流会所
	雨水吐き室
	伏樋人孔
	樹人孔350
	樹人孔450
	樹溝樹
	A~K号人孔
	ポンプ場
	吐付口
	キャップ止め
	ダミー人孔
	その他・不明
ます	
	公共汚水樹
	公共雨水樹
	道路雨水樹
	キャップ止
	ポンプ場
	その他・不明
人孔属性	
	地盤高 5.320
管渠属性	
	管材質 管断面 管径 勾配 区間距離 VU O200 3.98% 25.40m 上流管径高 下流管径高
	管材質 管断面 管径 勾配 区間距離 VU O200 3.98% 25.40m 上流管径高 下流管径高
取付管属性	
	管断面 管径 取付管延長 追加距離 O150 2.76 13.59

摂津市上下水道部下水道事業課

令和7年3月現在

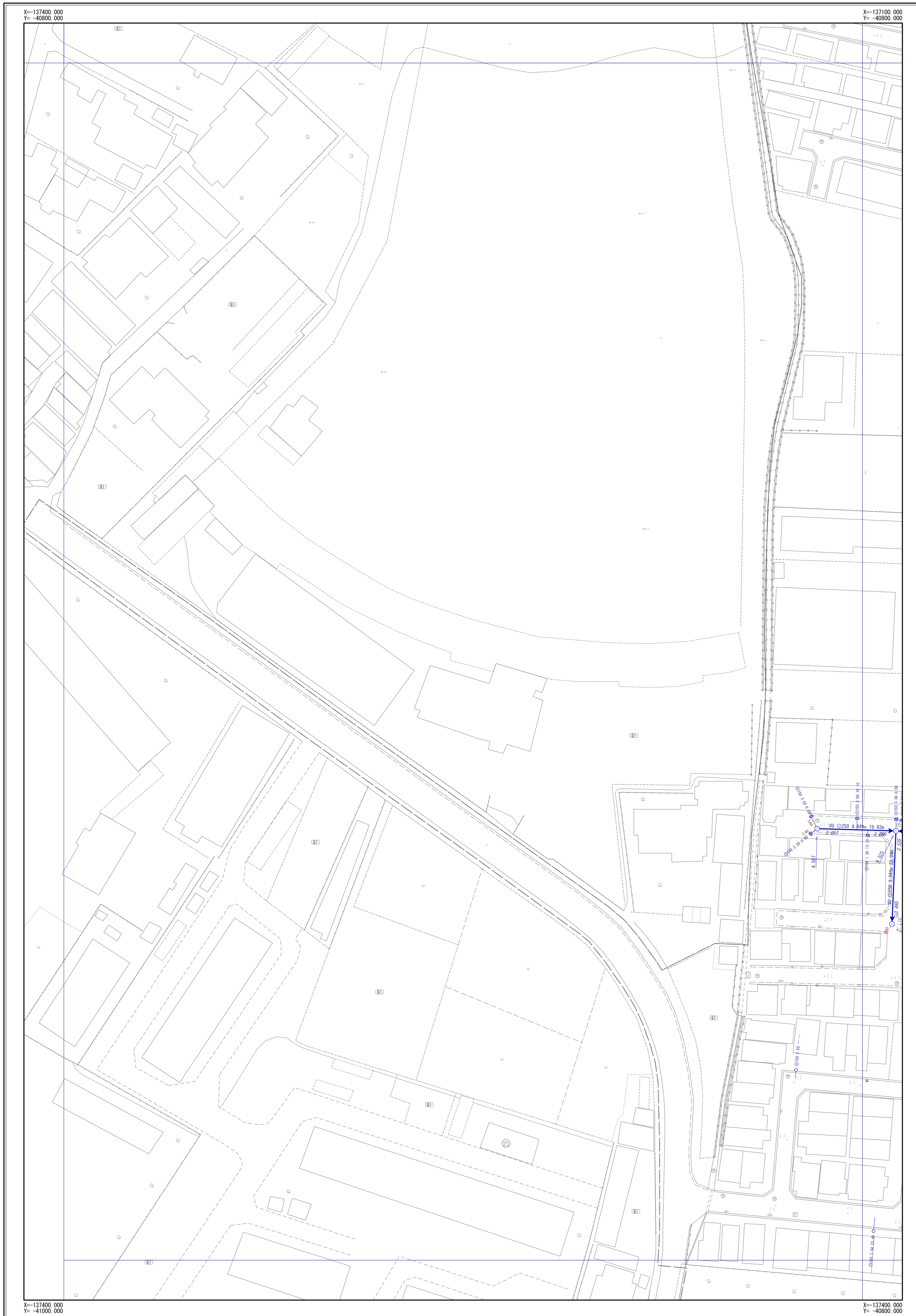
1/500




※公共下水道台帳図はあくまで参考図となります。必ず現地調査を行って下さい。

摂津市公共下水道台帳図 (雨水)

図面番号 M-07



L-06	L-07	L-08
	M-07	M-08
	N-07	N-08




凡	例
記号	名称
	幹線管渠
	枝線管渠
	汚水
	雨水
	合流
	副管
人孔	
	小口径人孔
	Y号人孔
	0~4号人孔
	5~6号人孔
	8号人孔
	9号人孔
	特1号人孔
	特2~4号人孔
	構内人孔
	矩形渠用人孔
	扇形人孔
	特殊人孔
	合流会所
	雨水吐き室
	伏樋人孔
	樹人孔350
	樹人孔450
	樹漏樹
	A~K号人孔
	ポンプ場
	吐け口
	キャップ止め
	ダミー人孔
	その他・不明
ます	
	公共汚水樹
	公共雨水樹
	道路雨水樹
	キャップ止
	ポンプ樹
	その他・不明
人孔属性	
	地盤高 5.320
管渠属性	
	管材質 管断面 管径 勾配 区間距離 VU Ø200 3.98% 25.40m 上流管径高 3.720 下流管径高 3.620
	管材質 管断面 管径 勾配 区間距離 VU Ø200 3.98% 25.40m 上流管径高 3.720 下流管径高 3.620
取付管属性	
	管断面 管径 取付管延長 埋込距離 Ø150 2.76 13.59

摂津市上下水道部下水道事業課

令和7年3月現在

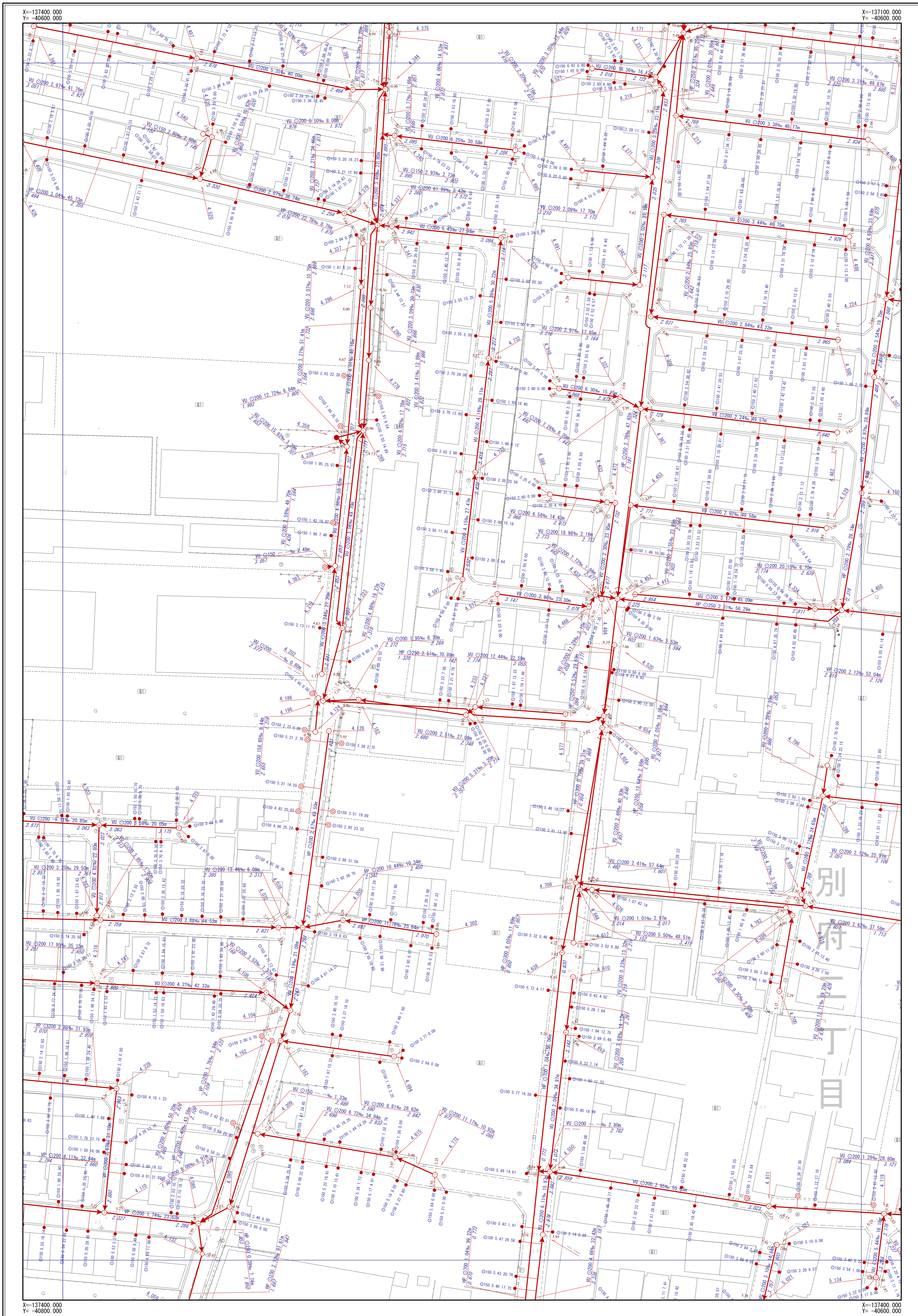
1/500




※公共下水道台帳図はあくまで参考図となります。必ず現地調査を行って下さい。

摂津市公共下水道台帳図 (汚水)

図面番号 M-08



L-07	L-08	L-09
M-07	M-08	M-09
N-07	N-08	N-09




凡	例
→ (thick red)	幹線管渠
→ (medium red)	枝線管渠
→ (thin red)	汚水
→ (blue)	雨水
→ (yellow)	合流
○ (with dot)	副管
人 孔	
○ (small)	小口径人孔
○ (with Y)	Y号人孔
○ (with 0-4)	0~4号人孔
○ (with 5-6)	5~6号人孔
○ (with 8)	8号人孔
○ (with 9)	9号人孔
○ (with 1)	特1号人孔
○ (with 2-4)	特2~4号人孔
○ (with square)	構内人孔
○ (with rectangle)	矩形渠用人孔
○ (with trapezoid)	扇形人孔
○ (with house)	特殊人孔
○ (with pentagon)	合流会所
○ (with square)	雨水吐き室
○ (with X)	伏樋人孔
○ (with 350)	樹人孔350
○ (with 450)	樹人孔450
○ (with square)	樹溝樹
○ (with A-K)	A~K号人孔
○ (with P)	ポンプ場
○ (with triangle)	吐出口
○ (with vertical line)	キャップ止め
○ (with dot)	ダミー人孔
○ (with X)	その他・不明
ま す	
○ (with red dot)	公共汚水樹
○ (with blue dot)	公共雨水樹
○ (with blue square)	道路雨水樹
○ (with triangle)	キャップ止
○ (with circle)	ポンプ樹
○ (with X)	その他・不明
人 孔 属 性	
○ (with 5.320)	地盤高 5.320
管 渠 属 性	
○ (with 3.720, 3.980, 25.40m)	管材質 管断面 管径 勾配 区間距離 WU O200 3.98% 25.40m 上流管径高 下流管径高
○ (with 3.720, 3.98%, 25.40m)	管材質 管断面 管径 勾配 区間距離 WU O200 3.98% 25.40m 上流管径高 下流管径高
取 付 管 属 性	
○ (with 150, 2.76, 13.59)	管断面 管径 取付管延長 追加距離 O150 2.76 13.59

摂津市上下水道部下水道事業課

令和7年3月現在

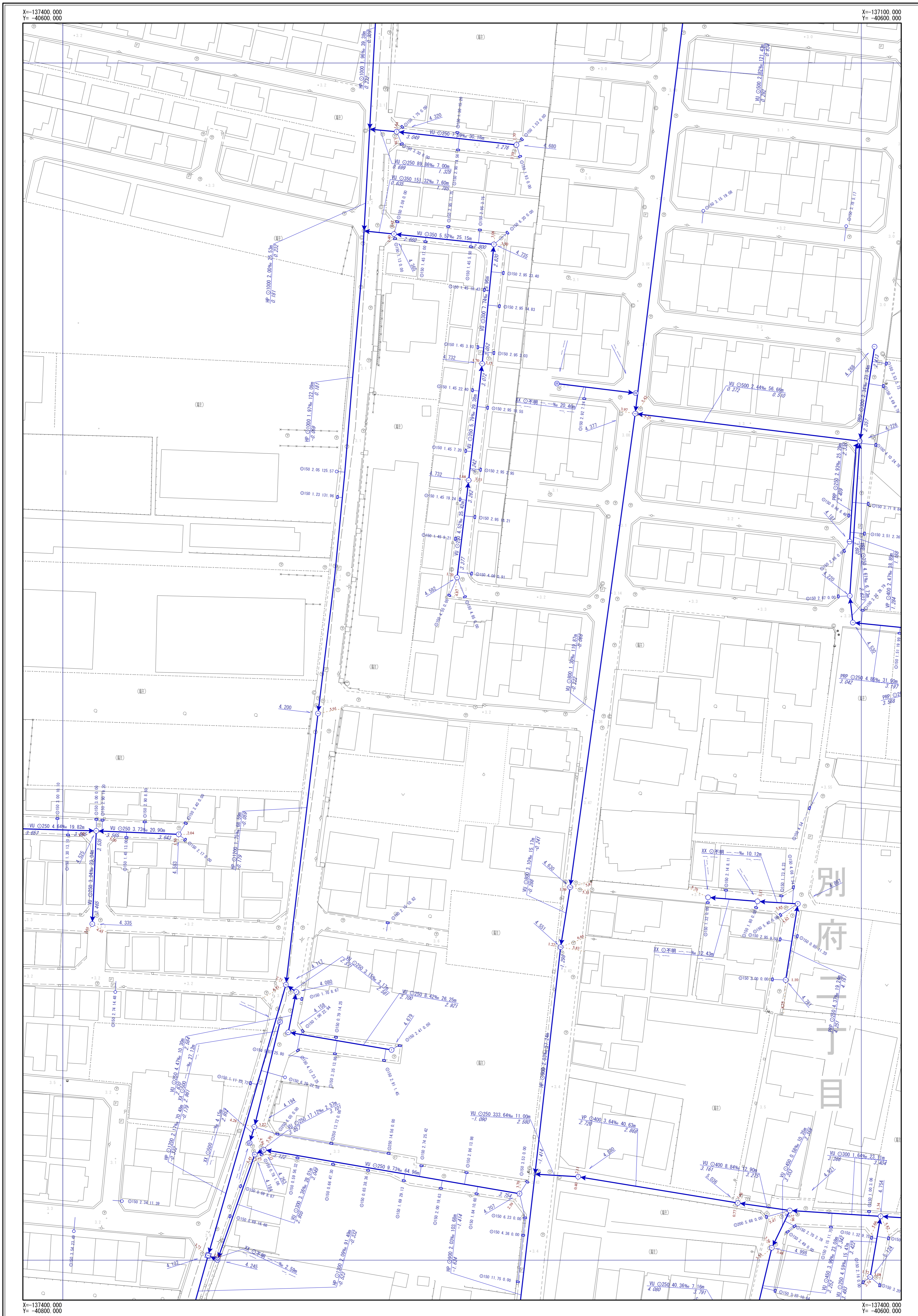
1/500




※公共下水道台帳図はあくまで参考図となります。必ず現地調査を行って下さい。

摂津市公共下水道台帳図 (雨水)

図面番号 M-08



L-07	L-08	L-09
M-07	M-08	M-09
N-07	N-08	N-09




凡	例
記号	名称
	幹線管渠
	枝線管渠
	汚水
	雨水
	合流
	副管
人孔	
	小口径人孔
	Y号人孔
	0~4号人孔
	5~6号人孔
	8号人孔
	9号人孔
	特1号人孔
	特2~4号人孔
	構内人孔
	矩形渠用人孔
	扇形人孔
	特殊人孔
	合流会所
	雨水吐き室
	伏樋人孔
	樹人孔350
	樹人孔450
	樹溝樹
	A~K号人孔
	ポンプ場
	吐出口
	キャップ止め
	ダミー人孔
	その他・不明
ます	
	公共汚水樹
	公共雨水樹
	道路雨水樹
	キャップ止
	ポンプ樹
	その他・不明
人孔属性	
	地盤高 5.320
管渠属性	
	管材質 管断面 管径 勾配 区間距離 VU O200 3.98% 25.40m 上流管径高 3.720 下流管径高 3.620
	管材質 管断面 管径 勾配 区間距離 VU O200 3.98% 25.40m 上流管径高 3.720 下流管径高 3.620
取付管属性	
	管断面 管径 取付管延長 追加距離 O150 2.76 13.59

摂津市上下水道部下水道事業課

令和7年3月現在

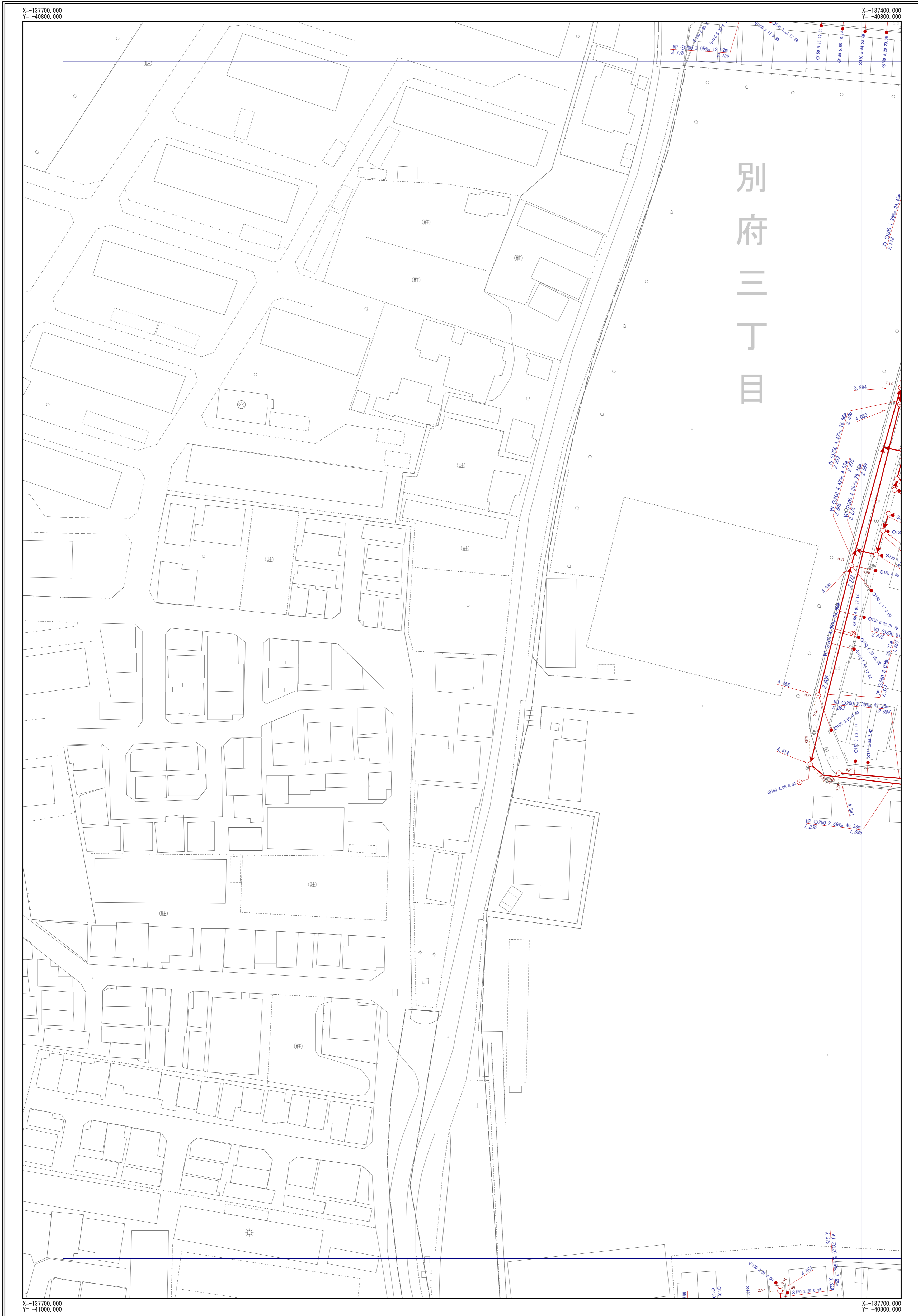
1/500




※公共下水道台帳図はあくまで参考図となります。必ず現地調査を行って下さい。

摂津市公共下水道台帳図 (汚水)

図面番号 N-07



M-07	M-08
N-07	N-08
O-07	O-08




凡	例
記号	名称
	幹線管渠
	枝線管渠
	汚水
	雨水
	合流
	副管
人孔	
	小口径人孔
	Y号人孔
	0~4号人孔
	5~6号人孔
	8号人孔
	9号人孔
	特1号人孔
	特2~4号人孔
	構内人孔
	矩形渠用人孔
	扇形人孔
	特殊人孔
	合流会所
	雨水吐き室
	伏樋人孔
	樹人孔350
	樹人孔450
	樹薄樹
	A~K号人孔
	ポンプ場
	吐け口
	キャップ止め
	ダミー人孔
	その他・不明
ます	
	公共汚水樹
	公共雨水樹
	道路雨水樹
	キャップ止
	ポンプ樹
	その他・不明
人孔属性	
	地盤高 5.320
管渠属性	
	管材質 管断面 管径 勾配 区間距離 VU O200 3.98% 25.40m 上流管底高 3.720 下流管底高 3.620
	管材質 管断面 管径 勾配 区間距離 VU O200 3.98% 25.50m 上流管底高 3.720 下流管底高 3.620
取付管属性	
	管断面 管径 取付管延長 追加距離 O150 2.76 13.59

摂津市上下水道部下水道事業課

令和7年3月現在

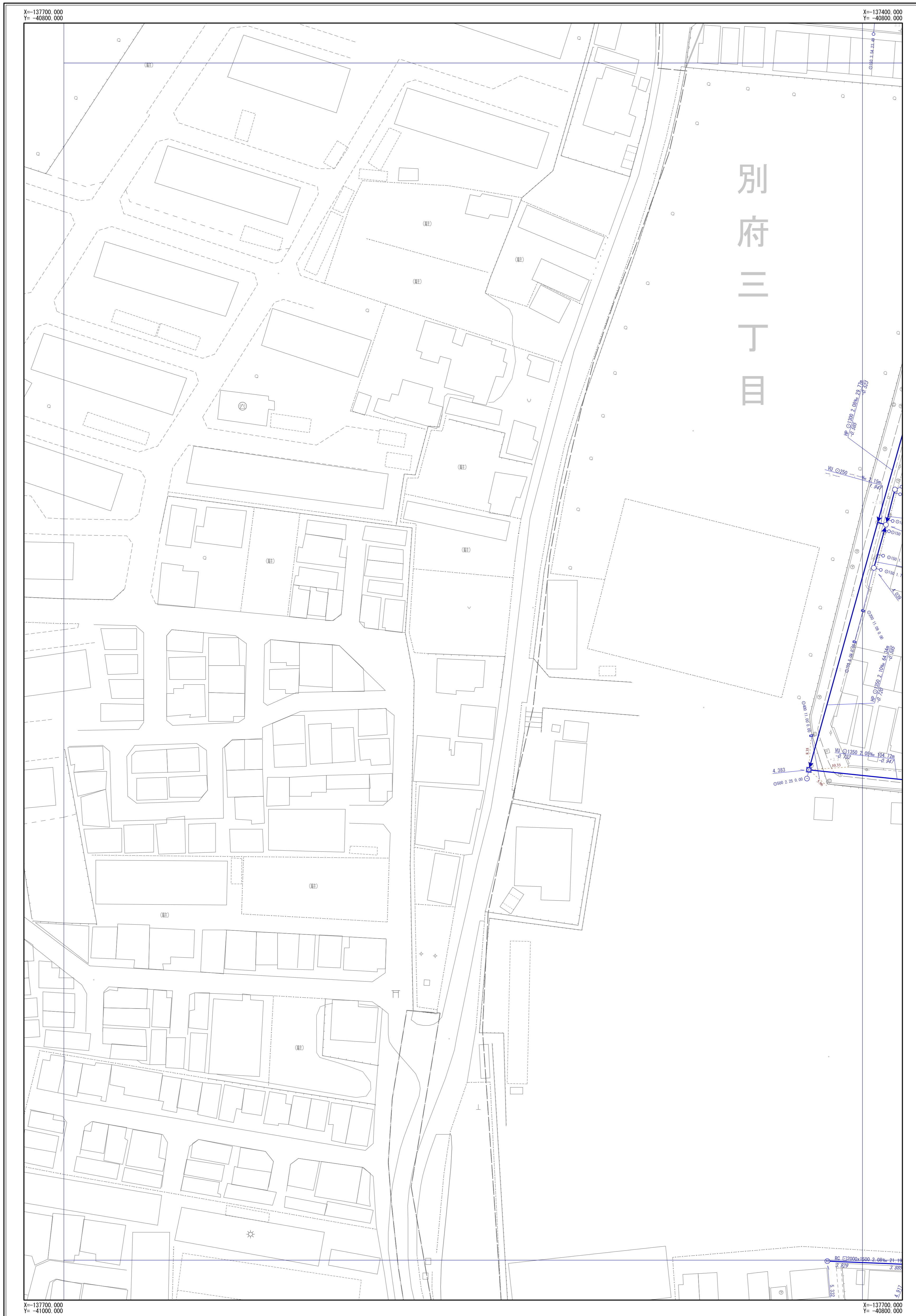
1/500




※公共下水道台帳図はあくまで参考図となります。必ず現地調査を行って下さい。

摂津市公共下水道台帳図 (雨水)

図面番号 N-07



M-07	M-08
N-07	N-08
O-07	O-08




凡	例
記号	名称
	幹線管渠
	枝線管渠
	汚水
	雨水
	合流
	副管
人孔	
	小口径人孔
	Y号人孔
	0~4号人孔
	5~6号人孔
	8号人孔
	9号人孔
	特1号人孔
	特2~4号人孔
	構内人孔
	矩形渠用人孔
	扇形人孔
	特殊人孔
	合流会所
	雨水吐き室
	伏樋人孔
	樹人孔350
	樹人孔450
	樹漏樹
	A~K号人孔
	ポンプ場
	吐け口
	キャップ止め
	ダミー人孔
	その他・不明
ます	
	公共汚水樹
	公共雨水樹
	道路雨水樹
	キャップ止
	ポンプ樹
	その他・不明
人孔属性	
	地盤高 5.320
管渠属性	
	管材質 管断面 管径 勾配 区間距離 VU O200 3.98% 25.40m 上流管端高 3.720 下流管端高 3.620
	管材質 管断面 管径 勾配 区間距離 VU O200 3.98% 25.40m 上流管端高 3.720 下流管端高 3.620
取付管属性	
	管断面 管径 取付管延長 追加距離 O150 2.76 13.59

摂津市上下水道部下水道事業課

令和7年3月現在

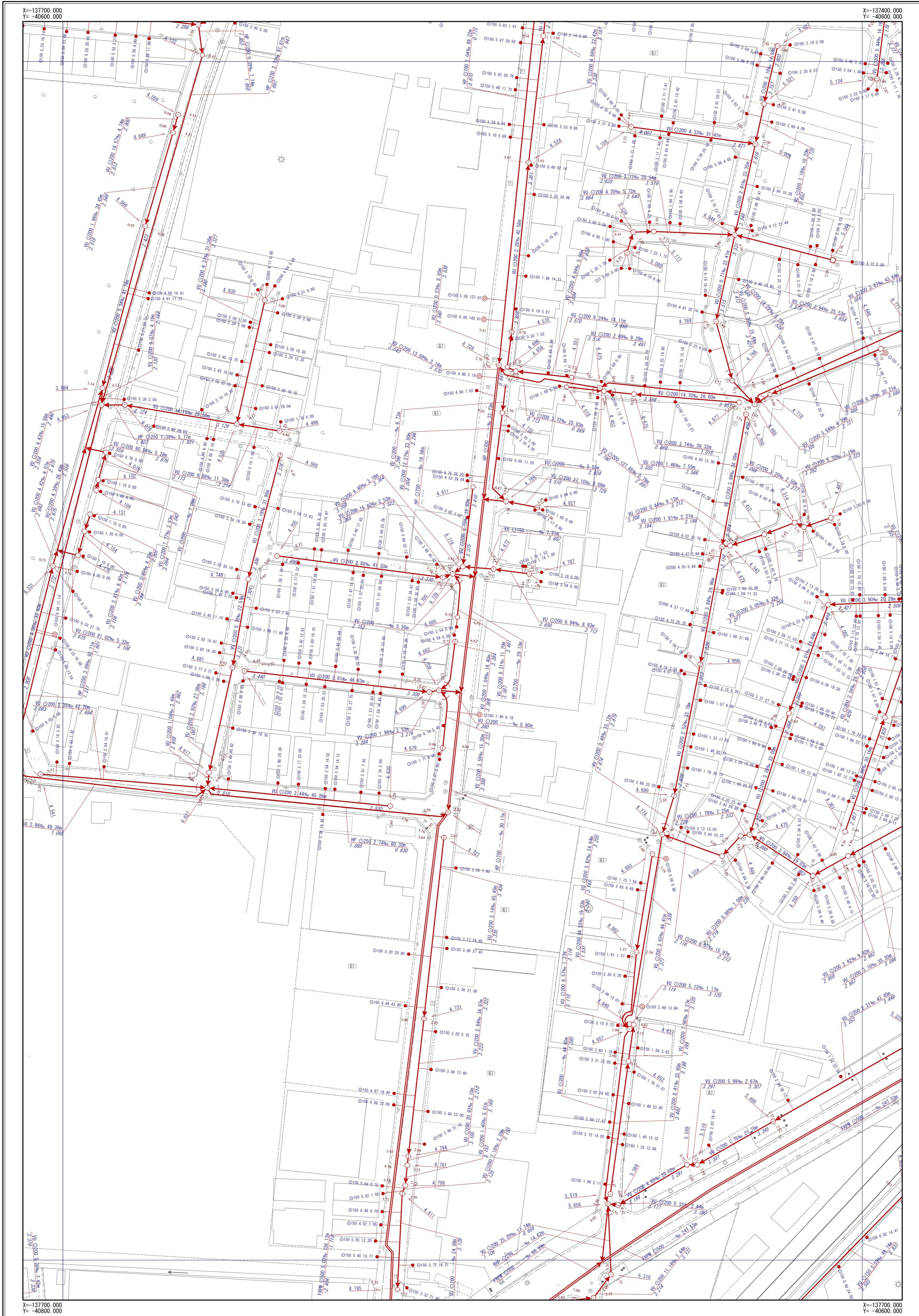
1/500




※公共下水道台帳図はあくまで参考図となります。必ず現地調査を行って下さい。

摂津市公共下水道台帳図 (汚水)

図面番号 N-08



M-07	M-08	M-09
N-07	N-08	N-09
O-07	O-08	O-09

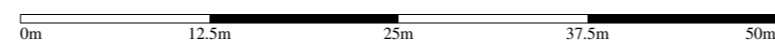


凡	例
→	幹線管渠
→	枝線管渠
→	汚水
→	雨水
→	合流
→	副管
人 孔	
○	小口径人孔
⊙	Y号人孔
①~④	0~4号人孔
⑤~⑧	5~8号人孔
⑨	9号人孔
⑩	特1号人孔
⑪~⑫	特2~4号人孔
⊖	構内人孔
⊞	矩形渠用人孔
⊟	扇形人孔
⊠	特殊人孔
⊡	合流会所
⊢	雨水吐き室
⊣	伏樋人孔
⊤	樹人孔350
⊥	樹人孔450
⊦	樹漏樹
⊧~⊫	A~K号人孔
⊬	ポンプ場
⊭	吐出口
⊮	キャップ止め
⊯	ダミー人孔
⊰	その他・不明
ま す	
●	公共汚水樹
○	公共雨水樹
□	道路雨水樹
⊱	キャップ止
⊲	ポンプ樹
⊳	その他・不明
人 孔 属 性	
○	地盤高 5.320
管 渠 属 性	
→	管材質 管断面 管径 勾配 区間距離 WU O200 3.98% 25.40m 上流管径高 3.720 下流管径高 3.620
→	管材質 管断面 管径 勾配 区間距離 WU O200 3.98% 25.40m 上流管径高 3.720 下流管径高 3.620
取 付 管 属 性	
→	管断面 管径 取付管延長 追加距離 ○150 2.76 13.59

摂津市上下水道部下水道事業課

令和7年3月現在

1/500




※公共下水道台帳図はあくまで参考図となります。必ず現地調査を行って下さい。

摂津市公共下水道台帳図 (雨水)

図面番号 N-08



M-07	M-08	M-09
N-07	N-08	N-09
O-07	O-08	O-09




凡	例
記号	名称
	幹線管渠
	枝線管渠
	汚水
	雨水
	合流
	副管
人孔	
	小口径人孔
	Y号人孔
	0~4号人孔
	5~6号人孔
	8号人孔
	9号人孔
	特1号人孔
	特2~4号人孔
	構内人孔
	矩形渠用人孔
	扇形人孔
	特殊人孔
	合流会所
	雨水吐き室
	伏樋人孔
	樹人孔350
	樹人孔450
	樹漏樹
	A~K号人孔
	ポンプ場
	吐出口
	キャップ止め
	ダミー人孔
	その他・不明
ます	
	公共汚水樹
	公共雨水樹
	道路雨水樹
	キャップ止
	ポンプ場
	その他・不明
人孔属性	
	地盤高 5.320
管渠属性	
	管材質 管断面 管径 勾配 区間距離 WU O200 3.98% 25.40m 上流管径高 下流管径高
	管材質 管断面 管径 勾配 区間距離 WU O200 3.98% 25.40m 上流管径高 下流管径高
取付管属性	
	管断面 管径 取付管延長 追加距離 RC O150 2.76 13.59

摂津市上下水道部下水道事業課

令和7年3月現在

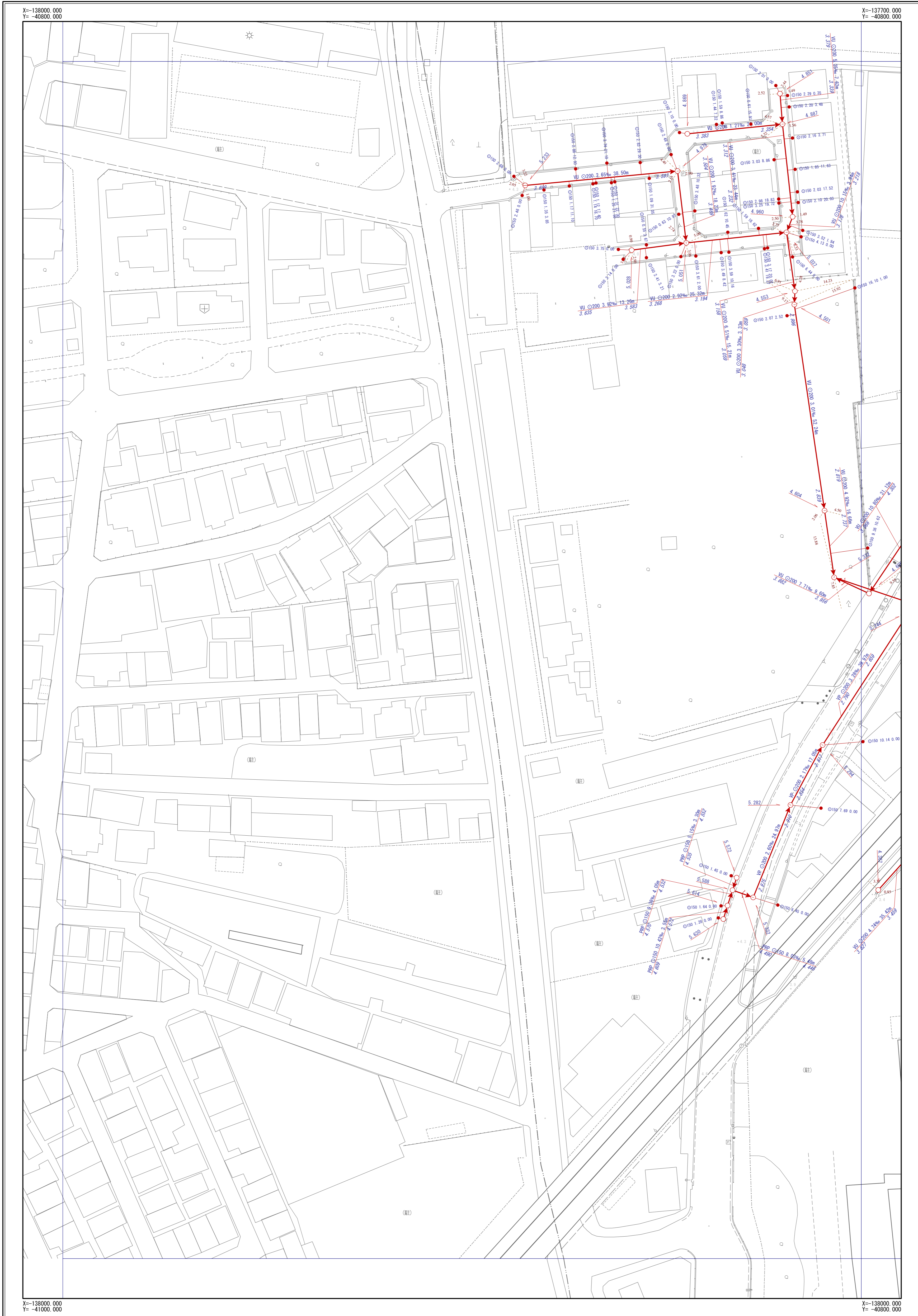
1/500




※公共下水道台帳図はあくまで参考図となります。必ず現地調査を行って下さい。

摂津市公共下水道台帳図 (汚水)

図面番号 0-07



N-07	N-08
0-07	0-08
P-07	P-08




凡	例
記号	名称
	幹線管渠
	枝線管渠
	汚水
	雨水
	合流
	副管
人孔	
	小口径人孔
	Y号人孔
	0~4号人孔
	5~6号人孔
	8号人孔
	9号人孔
	特1号人孔
	特2~4号人孔
	構内人孔
	矩形渠用人孔
	扇形人孔
	特殊人孔
	合流会所
	雨水吐き室
	伏樋人孔
	樹人孔350
	樹人孔450
	樹薄樹
	A~K号人孔
	ポンプ場
	吐付口
	キャップ止め
	ダミー人孔
	その他・不明
ます	
	公共汚水樹
	公共雨水樹
	道路雨水樹
	キャップ止
	ポンプ樹
	その他・不明
人孔属性	
	地盤高 5.320
管渠属性	
	管材質 管断面 管径 勾配 区間距離 VU O200 3.98% 25.40m 上流管高 3.720 下流管高 3.620
	管材質 管断面 管径 勾配 区間距離 VU O200 3.98% 25.40m 上流管高 3.720 下流管高 3.620
取付管属性	
	管断面 管径 取付管延長 追加距離 150 2.76 13.59

摂津市上下水道部下水道事業課

令和7年3月現在

1/500




※公共下水道台帳図はあくまで参考図となります。必ず現地調査を行って下さい。

摂津市公共下水道台帳図 (雨水)

図面番号 0-07



N-07	N-08
0-07	0-08
P-07	P-08




凡	例
→	幹線管渠
→	枝線管渠
→	汚水
→	雨水
→	合流
→	副管
人 孔	
○	小口径人孔
⊙	Y号人孔
①~④	0~4号人孔
⑤~⑧	5~8号人孔
⑨	9号人孔
⑩	特1号人孔
⑪~⑫	特2~4号人孔
⊖	構内人孔
□	矩形渠用人孔
∩	扇形人孔
⬠	特殊人孔
⬢	合流会所
⬤	雨水吐き室
⊗	伏樋人孔
●	樹人孔350
●	樹人孔450
⊞	樹溝樹
Ⓐ~Ⓚ	A~K号人孔
P	ポンプ場
△	吐付口
┆	キャップ止め
・	ダミー人孔
⊗	その他・不明
ま す	
●	公共汚水樹
●	公共雨水樹
□	道路雨水樹
┆	キャップ止
●	ポンプ樹
⊗	その他・不明
人 孔 属 性	
①	地盤高 5.320
管 渠 属 性	
→	管材質 管断面 管径 勾配 区間距離 VU O200 3.98% 25.40m 3.720 3.620 上流管径高 下流管径高
→	管材質 管断面 管径 勾配 区間距離 VU O200 3.98% 25.40m 3.720 3.620 上流管径高 下流管径高
取 付 管 属 性	
→	管断面 管径 取付管延長 追加距離 O150 2.76 13.59

摂津市上下水道部下水道事業課

令和7年3月現在

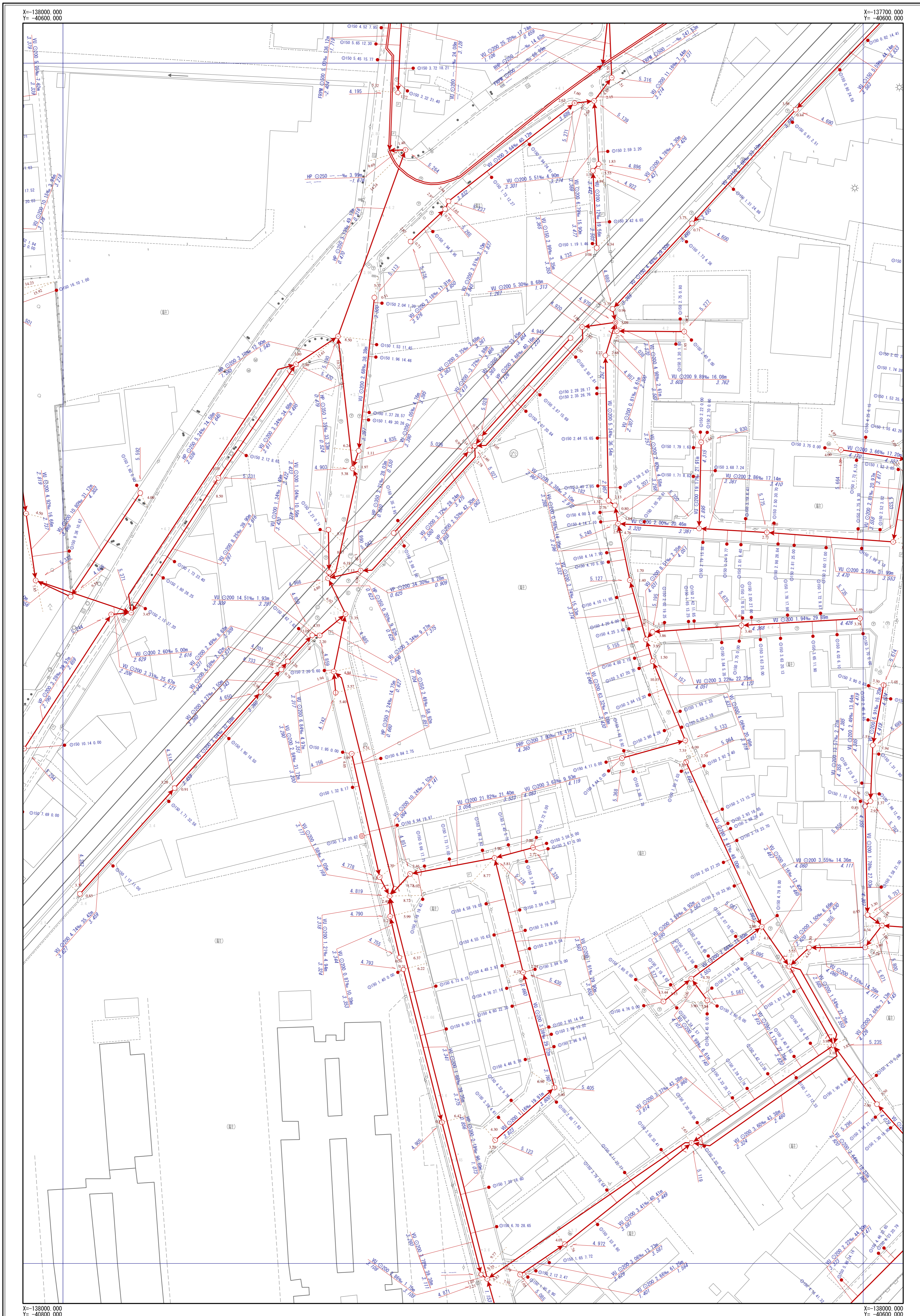
1/500




※公共下水道台帳図はあくまで参考図となります。必ず現地調査を行って下さい。

摂津市公共下水道台帳図 (汚水)

図面番号 0-08



N-07	N-08	N-09
0-07	0-08	0-09
P-07	P-08	P-09




凡	例
記号	名称
	幹線管渠
	枝線管渠
	汚水
	雨水
	合流
	副管
人孔	
	小口径人孔
	Y号人孔
	0~4号人孔
	5~6号人孔
	8号人孔
	9号人孔
	特1号人孔
	特2~4号人孔
	構内人孔
	矩形渠用人孔
	扇形人孔
	特殊人孔
	合流会所
	雨水吐き室
	伏樋人孔
	樹人孔350
	樹人孔450
	樹漏樹
	A~K号人孔
	ポンプ場
	吐出口
	キャップ止め
	ダミー人孔
	その他・不明
ます	
	公共汚水樹
	公共雨水樹
	道踏雨水樹
	キャップ止
	ポンプ樹
	その他・不明
人孔属性	
	地盤高 5.320
管渠属性	
	管材質 管断面 管径 勾配 区間距離 WU O200 3.98% 25.40m 上流管底高 3.720 下流管底高 3.620
	管材質 管断面 管径 勾配 区間距離 WU O200 3.98% 25.40m 上流管底高 3.720 下流管底高 3.620
取付管属性	
	管断面 管径 取付管延長 追加距離 O150 2.76 13.59

摂津市上下水道部下水道事業課

令和7年3月現在

1/500




※公共下水道台帳図はあくまで参考図となります。必ず現地調査を行って下さい。

摂津市公共下水道台帳図 (雨水)

図面番号 0-08



N-07	N-08	N-09
0-07	0-08	0-09
P-07	P-08	P-09




凡	例
記号	名称
	幹線管渠
	枝線管渠
	汚水
	雨水
	合流
	副管
人孔	
	小口径人孔
	Y号人孔
	0~4号人孔
	5~6号人孔
	8号人孔
	9号人孔
	特1号人孔
	特2~4号人孔
	構内人孔
	矩形渠用人孔
	扇形人孔
	特殊人孔
	合流会所
	雨水吐き室
	伏樋人孔
	樹人孔350
	樹人孔450
	樹漏樹
	A~K号人孔
	ポンプ場
	吐出口
	キャップ止め
	ダミー人孔
	その他・不明
ます	
	公共汚水樹
	公共雨水樹
	道路雨水樹
	キャップ止
	ポンプ樹
	その他・不明
人孔属性	
	地盤高 5.320
管渠属性	
	管材質 管断面 管径 勾配 区間距離 VU O200 3.98% 25.40m 上流管底高 3.720 下流管底高 3.620
	管材質 管断面 管径 勾配 区間距離 VU O200 3.98% 25.40m 上流管底高 3.720 下流管底高 3.620
取付管属性	
	管断面 管径 取付管延長 追加距離 O150 2.76 13.59

摂津市上下水道部下水道事業課

令和7年3月現在

1/500



※公共下水道台帳図はあくまで参考図となります。必ず現地調査を行って下さい。