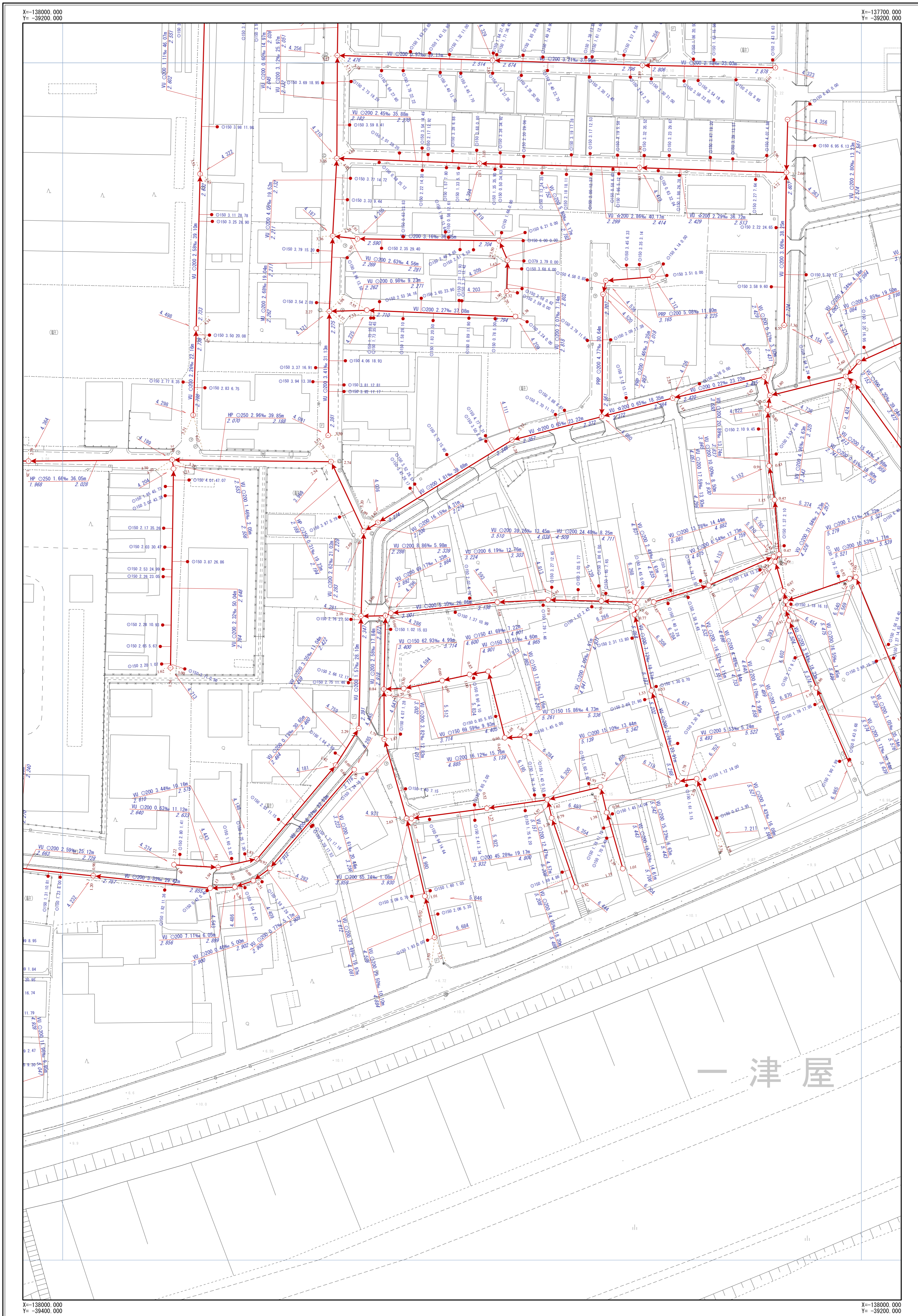



摂津市公共下水道台帳図 (汚水)

図面番号 0-15



N-14	N-15	N-16
0-14	0-15	0-16




凡	例
→ (Red)	幹線管渠
→ (Blue)	枝線管渠
→ (Blue)	汚水
→ (Blue)	雨水
→ (Green)	合流
→ (Red)	副管
人 孔	
○	小口径人孔
⊕	Y号人孔
① ~ ④	0~4号人孔
⑤ ~ ⑧	5~8号人孔
⑨	9号人孔
特1	特1号人孔
特2 ~ 特4	特2~4号人孔
⊖	構内人孔
⊖	矩形兼用人孔
⊖	扇形人孔
⊖	特殊人孔
⊖	合流会所
⊖	雨水吐き室
⊖	伏樋人孔
●	樹人孔350
●	樹人孔450
■	樹薄樹
A ~ K	A~K号人孔
P	ポンプ場
△	吐口
—	キャップ止
●	ダミー人孔
⊗	その他・不明
ま す	
●	公共汚水樹
●	公共雨水樹
■	道路雨水樹
—	キャップ止
●	ポンプ場
—	その他・不明
人 孔 属 性	
○	地盤高 5.320
管 渠 属 性	
WU C200 3.98% 25.40m	管材質 管断面 管径 勾配 区間距離
3.720	上流管高 下流管高
WU C200 3.98% 25.40m	管材質 管断面 管径 勾配 区間距離
3.720	上流管高 下流管高
取 付 管 属 性	
○150 2.76 13.59	管断面 管径 取付管延長 継加距離

一 津 屋

摂津市上下水道部下水道事業課

令和4年3月現在

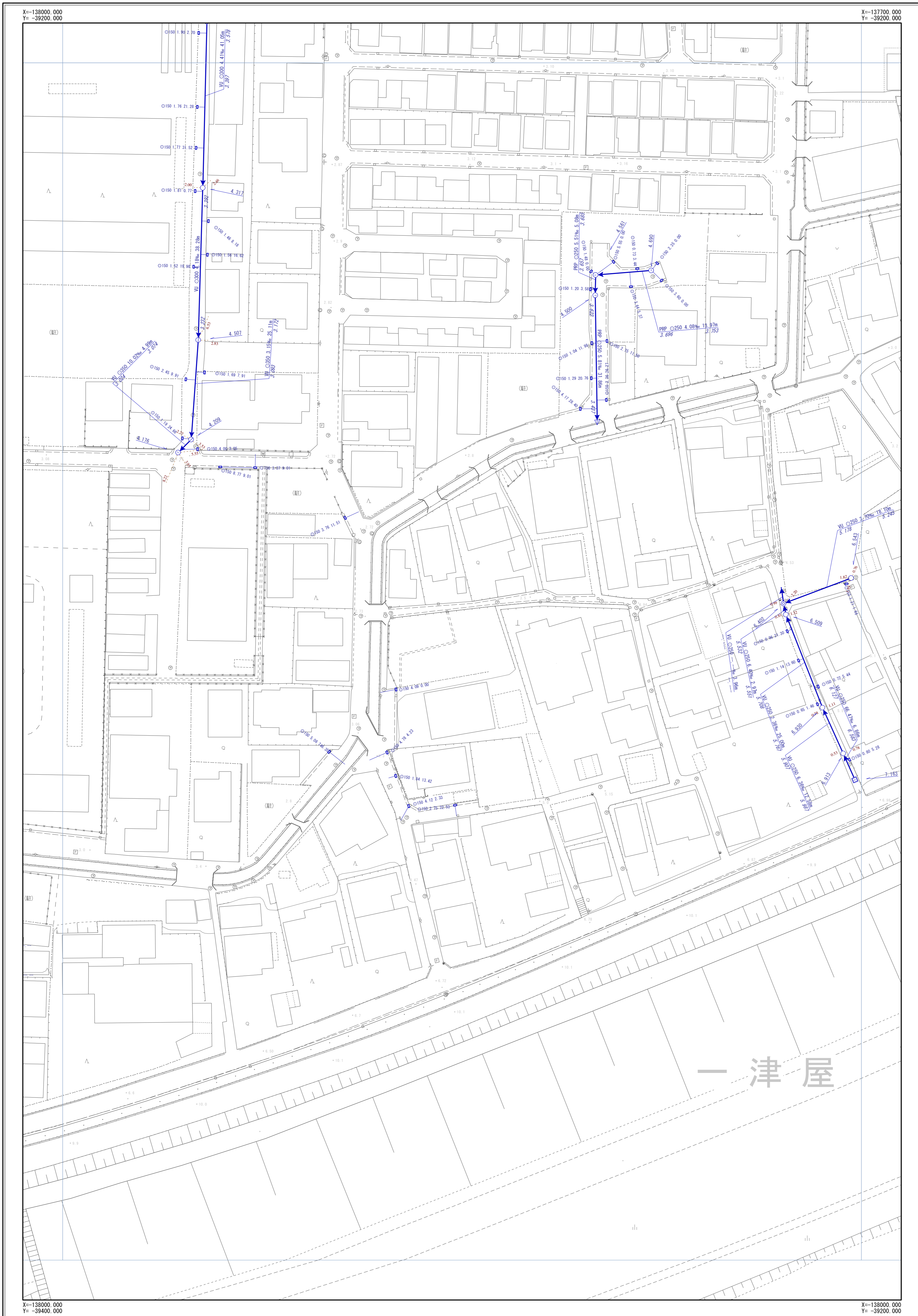
1/500



※公共下水道台帳図はあくまで参考図となります。必ず現地調査を行って下さい。

摂津市公共下水道台帳図 (雨水)

図面番号 0-15



N-14	N-15	N-16
0-14	0-15	0-16



凡	例
→	幹線管渠
→	枝線管渠
→	汚水
→	雨水
→	合流
→	副管
人孔	
○	小口径人孔
⊙	Y号人孔
①~④	0~4号人孔
⑤~⑧	5~8号人孔
⑨	9号人孔
⑩	特1号人孔
⑪~⑫	特2~4号人孔
⊖	構田人孔
□	矩形渠用人孔
∩	扇形人孔
⬢	特殊人孔
⬢	合流会所
⬢	雨水吐き室
⊗	伏樋人孔
⊙	樹人孔350
⊙	樹人孔450
⊙	樹溝樹
Ⓐ~Ⓚ	A~K号人孔
P	ポンプ場
△	吐付け
┆	キャップ止め
●	ダミー人孔
⊗	その他・不明
ます	
●	公共汚水樹
○	公共雨水樹
□	道路雨水樹
┆	キャップ止
○	ポンプ樹
⊗	その他・不明
人孔属性	
○	地盤高 5.320
管渠属性	
○	管材質 管断面 管径 勾配 区間距離
○	VU O200 3.98% 25.40m
○	上流管径高 3.720 下流管径高 3.620
○	管材質 管断面 管径 勾配 区間距離
○	VU O200 3.98% 25.40m
○	上流管径高 3.720 下流管径高 3.620
取付管属性	
○	管断面 管径 取付管延長 埋込距離
○	O150 2.76 13.59

摂津市上下水道部下水道事業課

令和4年3月現在

1/500



※公共下水道台帳図はあくまで参考図となります。必ず現地調査を行って下さい。