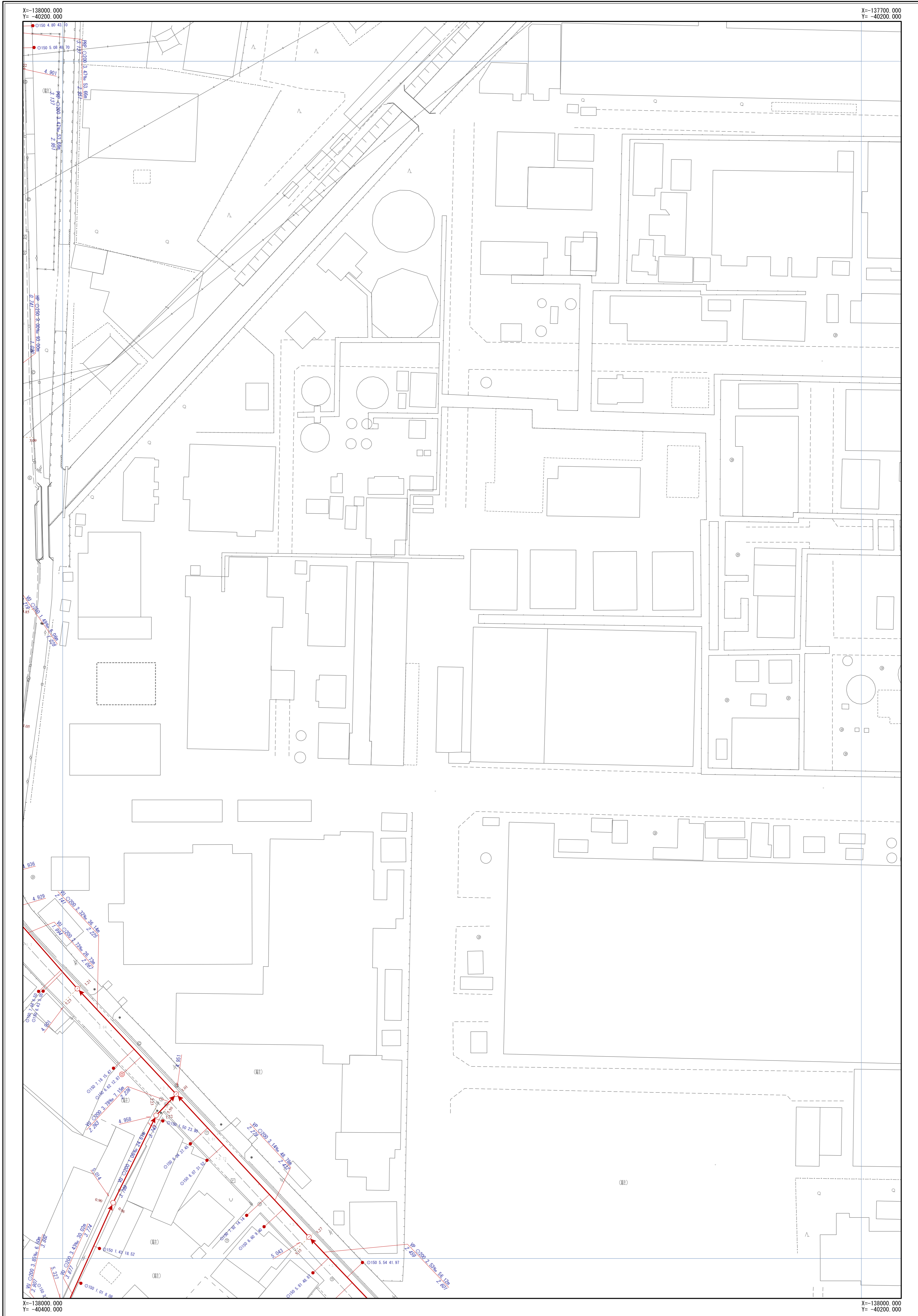


# 摂津市公共下水道台帳図 (汚水)

図面番号 0-10



N-09	N-10	N-11
0-09	0-10	0-11
P-09	P-10	P-11



凡	例
→ (Red)	幹線管渠
→ (Blue)	枝線管渠
→ (Red)	汚水
→ (Blue)	雨水
→ (Green)	合流
→ (Red with circle)	副管
人 孔	
○	小口径人孔
⊙	Y号人孔
① ~ ④	0~4号人孔
⑤ ~ ⑧	5~8号人孔
⑨	9号人孔
⑩	特1号人孔
⑪ ~ ⑫	特2~4号人孔
⊕	構内人孔
⊞	矩形渠用人孔
⊟	扇形人孔
⊠	特殊人孔
⊡	合流会所
⊢	雨水吐き室
⊣	伏樋人孔
⊤	樹人孔350
⊥	樹人孔450
⊦	樹溝樹
⊧ ~ ⊨	A~K号人孔
⊩	ポンプ場
⊪	吐け口
⊫	キャップ止め
⊬	ダミー人孔
⊭	その他・不明
ま す	
⊮	公共汚水樹
⊯	公共雨水樹
⊰	道路雨水樹
⊱	キャップ止
⊲	ポンプ樹
⊳	その他・不明
人 孔 属 性	
⊴	地盤高 5.320
管 渠 属 性	
⊵	管材質 管断面 管径 勾配 区間距離 VU O200 3.98% 25.40m 上流管高 3.720 下流管高 3.620
⊶	管材質 管断面 管径 勾配 区間距離 VU O200 3.98% 25.40m 上流管高 3.720 下流管高 3.620
取 付 管 属 性	
⊷	管断面 管径 取付管延長 追加距離 O150 2.76 13.59

摂津市上下水道部下水道事業課

令和4年3月現在

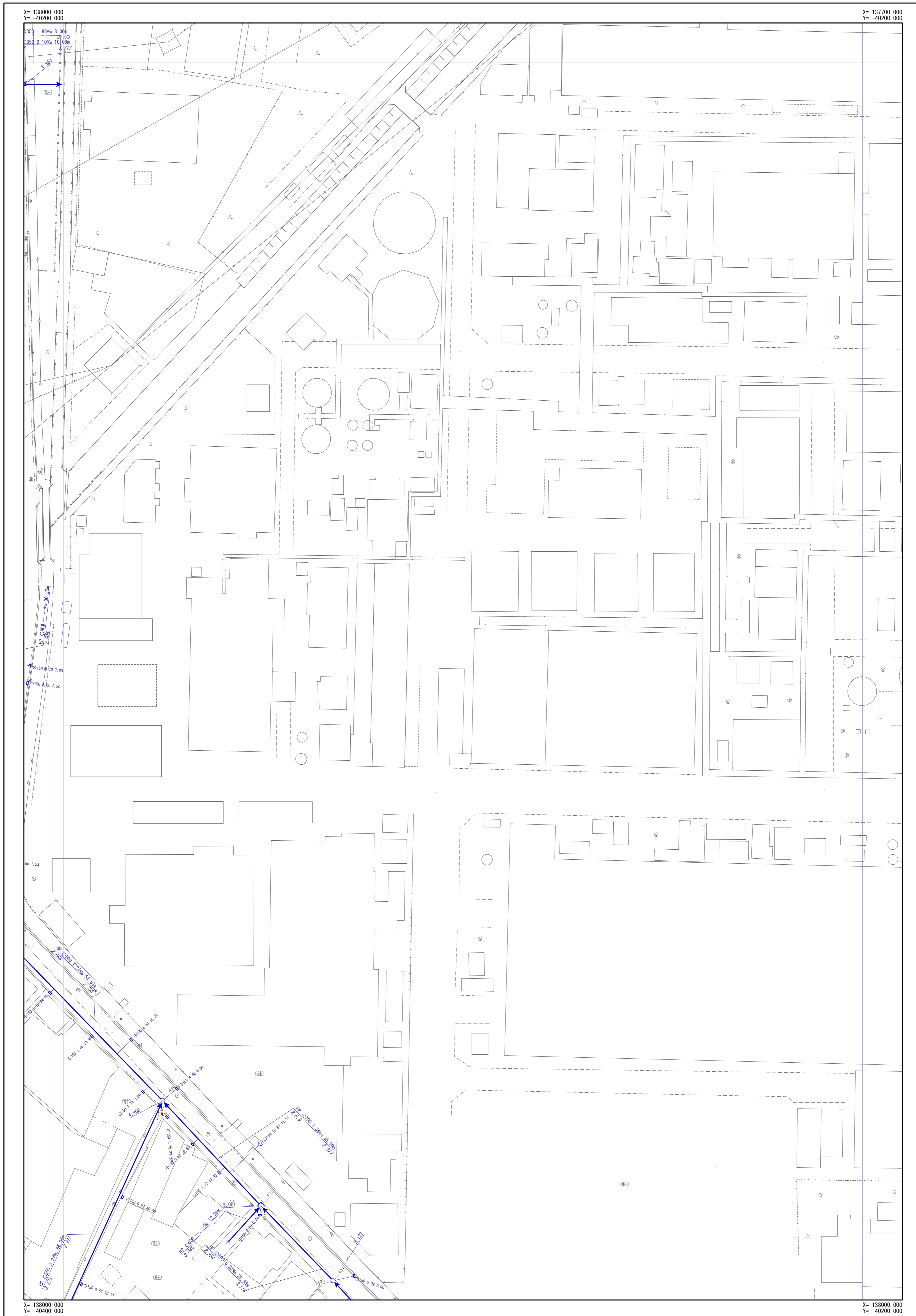
1/500



※公共下水道台帳図はあくまで参考図となります。必ず現地調査を行って下さい。

# 摂津市公共下水道台帳図 (雨水)

図面番号 0-10



N-09	N-10	N-11
0-09	0-10	0-11
P-09	P-10	P-11

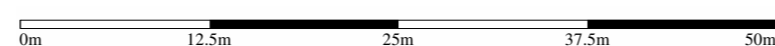


凡	例
→	幹線管渠
→	枝線管渠
→	汚水
→	雨水
→	合流
→	副管
人 孔	
○	小口径人孔
⊙	Y号人孔
①~④	0~4号人孔
⑤~⑧	5~8号人孔
⑨	9号人孔
⑩	特1号人孔
⑪~⑫	特2~4号人孔
⊖	構内人孔
□	矩形渠用人孔
∩	扇形人孔
△	特殊人孔
⊕	合流会所
⊗	雨水吐き室
⊗	伏樋人孔
⊗	樹人孔350
⊗	樹人孔450
⊗	樹漏樹
⊗	A~K号人孔
P	ポンプ場
△	吐け口
	キャップ止め
•	ダミー人孔
⊗	その他・不明
ま す	
⊗	公共汚水樹
⊗	公共雨水樹
⊗	道路雨水樹
⊗	キャップ止
⊗	ポンプ樹
⊗	その他・不明
人 孔 属 性	
⊗	地盤高 5.320
管 渠 属 性	
→	管材質 管断面 管径 勾配 区間距離 VU O200 3.98% 25.40m 上流管底高 3.720 下流管底高 3.620
→	管材質 管断面 管径 勾配 区間距離 VU O200 3.98% 25.40m 上流管底高 3.720 下流管底高 3.620
取 付 管 属 性	
→	管断面 管径 取付管延長 埋込距離 O150 2.76 13.59

摂津市上下水道部下水道事業課

令和4年3月現在

1/500



※公共下水道台帳図はあくまで参考図となります。必ず現地調査を行って下さい。