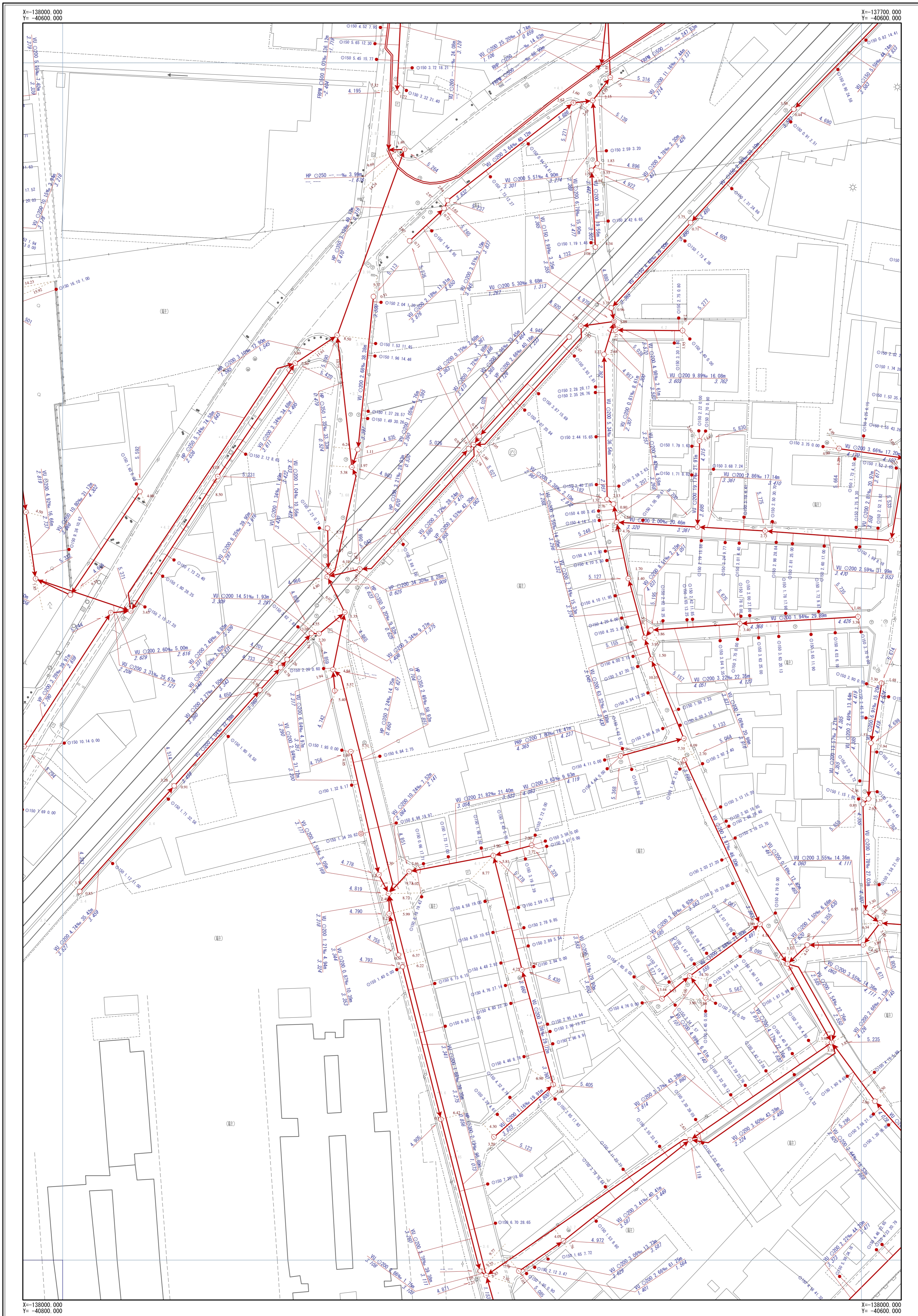


摂津市公共下水道台帳図 (汚水)

図面番号 0-08



N-07	N-08	N-09
0-07	0-08	0-09
P-07	P-08	P-09



凡	例
記号	名称
	幹線管渠
	枝線管渠
	汚水
	雨水
	合流
	副管
人 孔	
	小口径人孔
	Y号人孔
	0~4号人孔
	5~6号人孔
	8号人孔
	9号人孔
	特1号人孔
	特2~4号人孔
	精田人孔
	矩形渠用人孔
	扇形人孔
	特殊人孔
	合流会所
	雨水吐き室
	伏樋人孔
	樹入人孔350
	樹入人孔450
	樹薄樹
	A~K号人孔
	ポンプ場
	吐口
	キャップ止め
	ダミー人孔
	その他・不明
ま す	
	公共汚水樹
	公共雨水樹
	道路雨水樹
	キャップ止
	ポンプ樹
	その他・不明
人 孔 属 性	
	地盤高 5.320
管 渠 属 性	
	管材質 管断面 管径 勾配 区間距離 VU C200 3.98% 25.40m 上流管径高 下流管径高
	管材質 管断面 管径 勾配 区間距離 VU C200 3.98% 25.40m 上流管径高 下流管径高
取 付 管 属 性	
	管断面 管径 取付管延長 追加距離 O150 2.76 13.59

摂津市上下水道部下水道事業課

令和4年3月現在

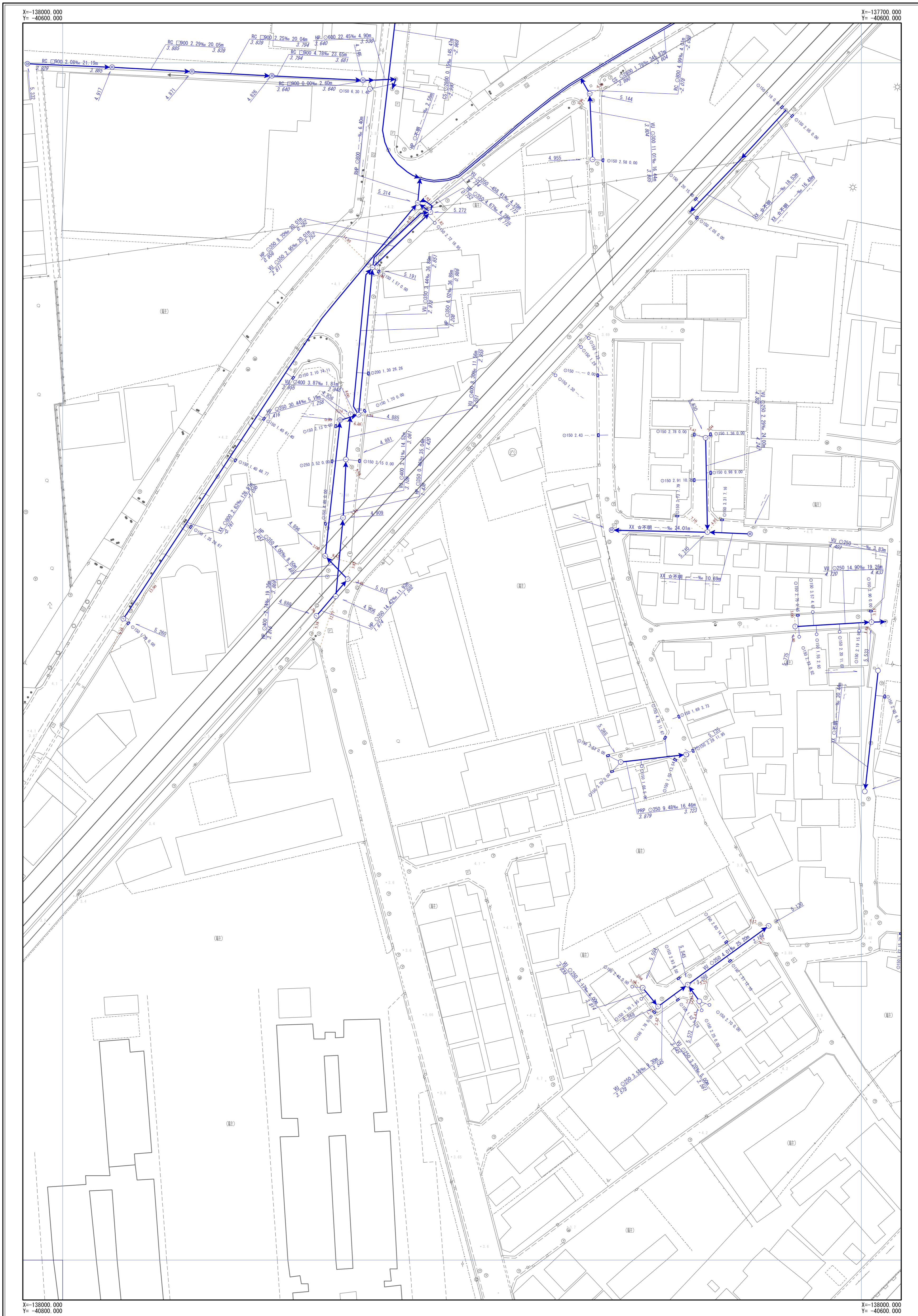
1/500



※公共下水道台帳図はあくまで参考図となります。必ず現地調査を行って下さい。

摂津市公共下水道台帳図 (雨水)

図面番号 0-08



N-07	N-08	N-09
0-07	0-08	0-09
P-07	P-08	P-09

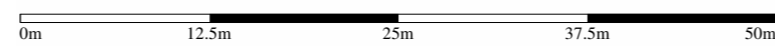


凡	例
→ (Red)	幹線管渠
→ (Blue)	枝線管渠
→ (Red)	汚水
→ (Blue)	雨水
→ (Green)	合流
→ (Red)	副管
人 孔	
○	小口径人孔
⊙	Y号人孔
①~④	0~4号人孔
⑤~⑥	5~6号人孔
⑧	8号人孔
⑨	9号人孔
特1	特1号人孔
特2~4	特2~4号人孔
⊖	構内人孔
⊞	矩形渠用人孔
∩	扇形人孔
⬢	特殊人孔
⊞	合流会所
⊞	雨水吐き室
⊞	伏樋人孔
●	樹人孔350
●	樹人孔450
⊞	樹漏樹
A~K	A~K号人孔
P	ポンプ場
△	吐け口
—	キャップ止め
●	ダミー人孔
⊞	その他・不明
ま す	
●	公共汚水樹
●	公共雨水樹
⊞	道路雨水樹
—	キャップ止
●	ポンプ樹
⊞	その他・不明
人 孔 属 性	
⊞	地盤高 5.320
管 渠 属 性	
⊞	管材質 管断面 管径 勾配 区間距離 VU O200 3.98% 25.40m 上流管径高 3.720 下流管径高 3.620
⊞	管材質 管断面 管径 勾配 区間距離 VU O200 3.98% 25.40m 上流管径高 3.720 下流管径高 3.620
取 付 管 属 性	
⊞	管断面 管径 取付管延長 追加距離 O150 2.76 13.59

摂津市上下水道部下水道事業課

令和4年3月現在

1/500



※公共下水道台帳図はあくまで参考図となります。必ず現地調査を行って下さい。