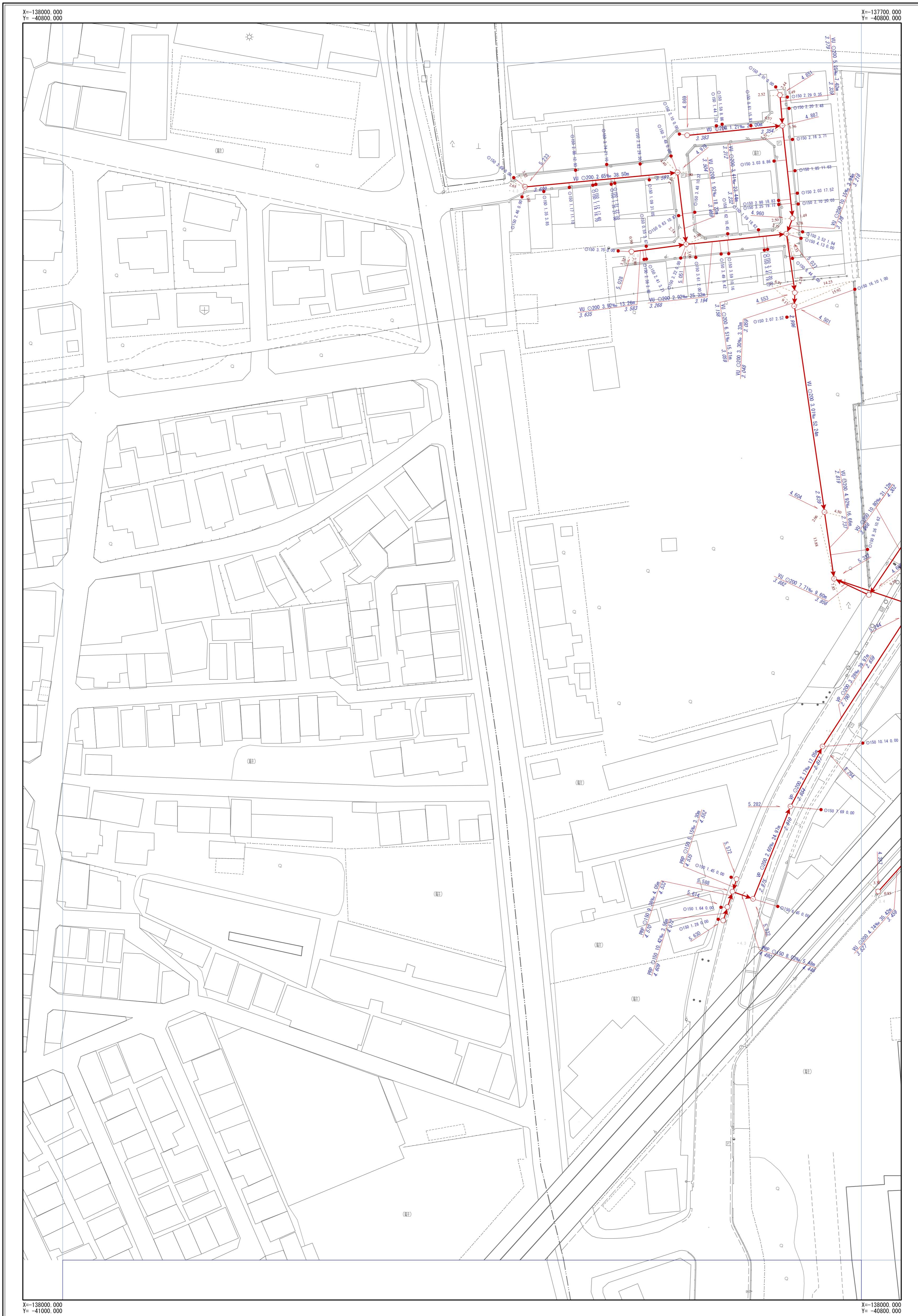



摂津市公共下水道台帳図 (汚水)

図面番号 0-07



N-07	N-08
0-07	0-08
P-07	P-08

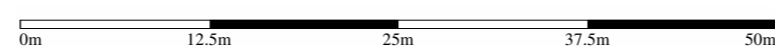


凡	例
→ (Red)	幹線管渠
→ (Blue)	枝線管渠
→ (Red)	汚水
→ (Blue)	雨水
→ (Green)	合流
→ (Red)	副管
人孔	
○	小口径人孔
⊙	Y号人孔
①~④	0~4号人孔
⑤~⑧	5~8号人孔
⑨	8号人孔
⑩	9号人孔
⑪	特1号人孔
⑫~⑭	特2~4号人孔
⊕	構田人孔
⊞	矩形渠用人孔
⊟	扇形人孔
⊠	特殊人孔
⊡	合流会所
⊢	雨水吐き室
⊣	伏樋人孔
⊤	樹人孔350
⊥	樹人孔450
⊦	樹薄樹
⊧~⊫	A~K号人孔
⊬	ポンプ場
⊭	吐付口
⊮	キャップ止め
⊯	ダミー人孔
⊰	その他・不明
ます	
●	公共汚水樹
○	公共雨水樹
□	道路雨水樹
⊱	キャップ止
⊲	ポンプ樹
⊳	その他・不明
人孔属性	
⓪	地盤高 5.320
管渠属性	
Ⓛ	管材質 管断面 管径 勾配 区間距離 VU O200 3.98% 25.40m 上流管径高 3.720 下流管径高 3.620
Ⓜ	管材質 管断面 管径 勾配 区間距離 VU O200 3.98% 25.40m 上流管径高 3.720 下流管径高 3.620
取付管属性	
Ⓨ	管断面 管径 取付管延長 追加距離 O150 2.76 13.59

摂津市上下水道部下水道事業課

令和4年3月現在

1/500




※公共下水道台帳図はあくまで参考図となります。必ず現地調査を行って下さい。

摂津市公共下水道台帳図 (雨水)

図面番号 0-07



N-07	N-08
0-07	0-08
P-07	P-08

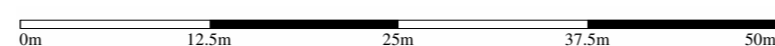


凡	例
→	幹線管渠
→	枝線管渠
→	汚水
→	雨水
→	合流
→	副管
人 孔	
○	小口径人孔
⊙	Y号人孔
①~④	0~4号人孔
⑤~⑧	5~8号人孔
⑨	9号人孔
⑩	特1号人孔
⑪~⑫	特2~4号人孔
⊖	構内人孔
□	矩形渠用人孔
∩	扇形人孔
⬢	特殊人孔
⬠	合流会所
⊕	雨水吐き室
⊗	伏樋人孔
●	樹人孔350
●	樹人孔450
⊞	樹溝樹
Ⓐ~Ⓚ	A~K号人孔
P	ポンプ場
△	吐付口
	キャップ止め
•	ダミー人孔
⊗	その他・不明
ま す	
●	公共汚水樹
●	公共雨水樹
□	道路雨水樹
⊞	キャップ止
⊞	ポンプ樹
⊗	その他・不明
人 孔 属 性	
⓪	地盤高 5.320
管 渠 属 性	
管材質 管断面 管径 勾配 区間距離 VU O200 3.98% 25.40m 3.720 3.620 上流管底高 下流管底高	
管材質 管断面 管径 勾配 区間距離 VU O200 3.98% 25.50m 3.720 3.620 上流管底高 下流管底高	
取 付 管 属 性	
管断面 管径 取付管延長 追加距離 ○150 2.76 13.59	

摂津市上下水道部下水道事業課

令和4年3月現在

1/500



※公共下水道台帳図はあくまで参考図となります。必ず現地調査を行って下さい。