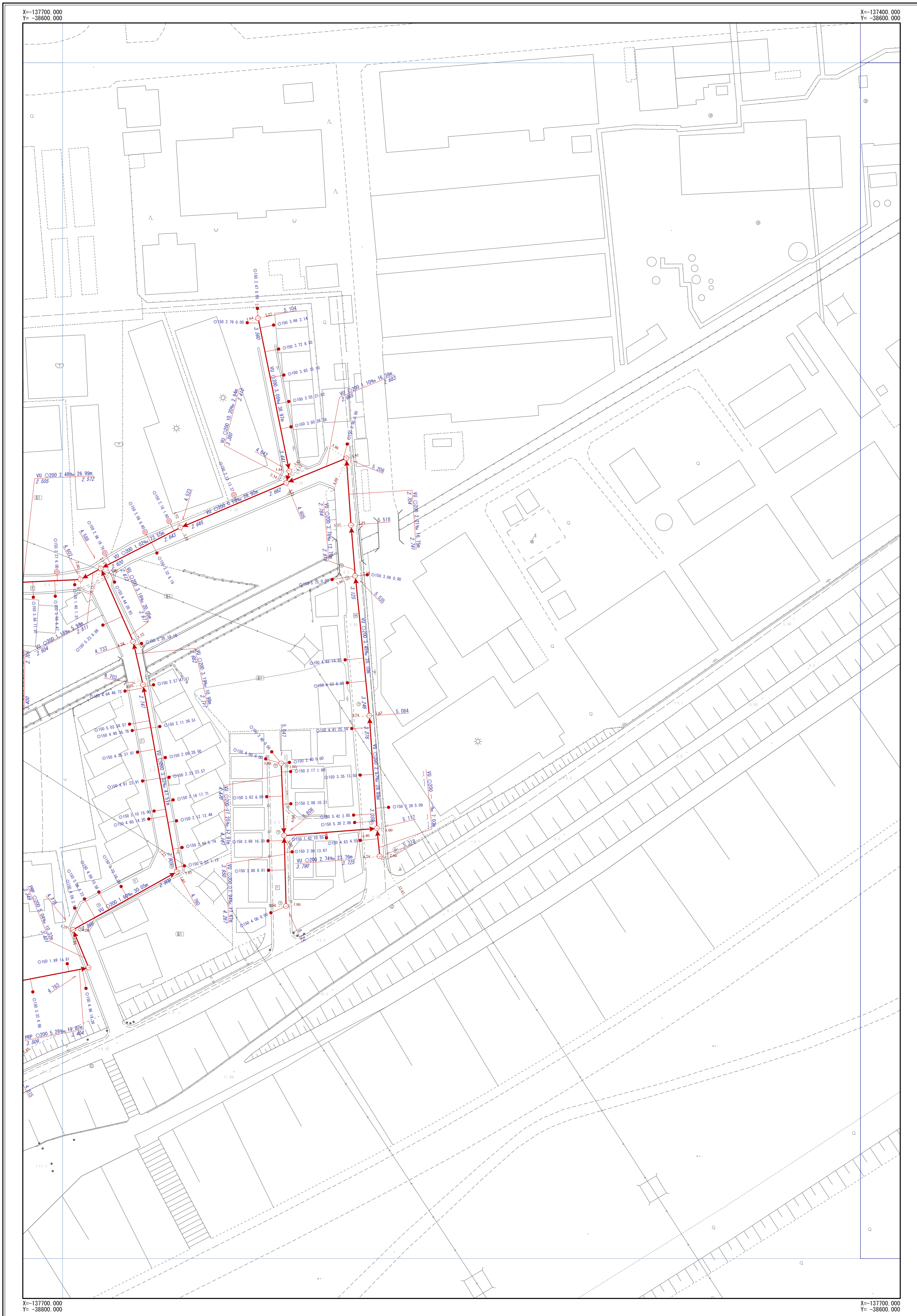



摂津市公共下水道台帳図 (汚水)

図面番号 N-18



| | |
|------|------|
| M-17 | M-19 |
| N-17 | N-19 |
| O-17 | |

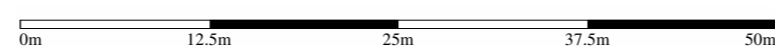


| 凡 | 例 |
|-----------|---|
| → (Red) | 幹線管渠 |
| → (Blue) | 枝線管渠 |
| → (Red) | 汚水 |
| → (Blue) | 雨水 |
| → (Green) | 合流 |
| → (Red) | 副管 |
| 人孔 | |
| ○ | 小口径人孔 |
| ⊙ | Y号人孔 |
| ①~④ | 0~4号人孔 |
| ⑤~⑥ | 5~6号人孔 |
| ⑧ | 8号人孔 |
| ⑨ | 9号人孔 |
| ⑩ | 特1号人孔 |
| ⑪~⑫ | 特2~4号人孔 |
| ⊖ | 構内人孔 |
| ⊞ | 矩形渠用人孔 |
| ⊟ | 扇形人孔 |
| ⊠ | 特殊人孔 |
| ⊡ | 合流会所 |
| ⊢ | 雨水吐き室 |
| ⊣ | 伏樋人孔 |
| ⊤ | 樹人孔350 |
| ⊥ | 樹人孔450 |
| ⊦ | 樹薄樹 |
| ⊧~⊨ | A~K号人孔 |
| ⊩ | ポンプ属 |
| ⊪ | 吐付口 |
| ⊫ | キャップ止め |
| ⊬ | ダミー人孔 |
| ⊭ | その他・不明 |
| ます | |
| ⊮ | 公共汚水樹 |
| ⊯ | 公共雨水樹 |
| ⊰ | 道路雨水樹 |
| ⊱ | キャップ止 |
| ⊲ | ポンプ属 |
| ⊳ | その他・不明 |
| 人孔属性 | |
| ⊴ | 地盤高 5.320 |
| 管渠属性 | |
| ⊵ | 管材質 管断面 管径 勾配 区間距離 VU O200 3.98% 25.40m 上流管径高 3.720 下流管径高 3.620 |
| ⊶ | 管材質 管断面 管径 勾配 区間距離 VU O200 3.98% 25.40m 上流管径高 3.720 下流管径高 3.620 |
| 取付管属性 | |
| ⊷ | 管断面 管径 取付管延長 追加距離 O150 2.76 13.59 |

摂津市上下水道部下水道事業課

令和4年3月現在

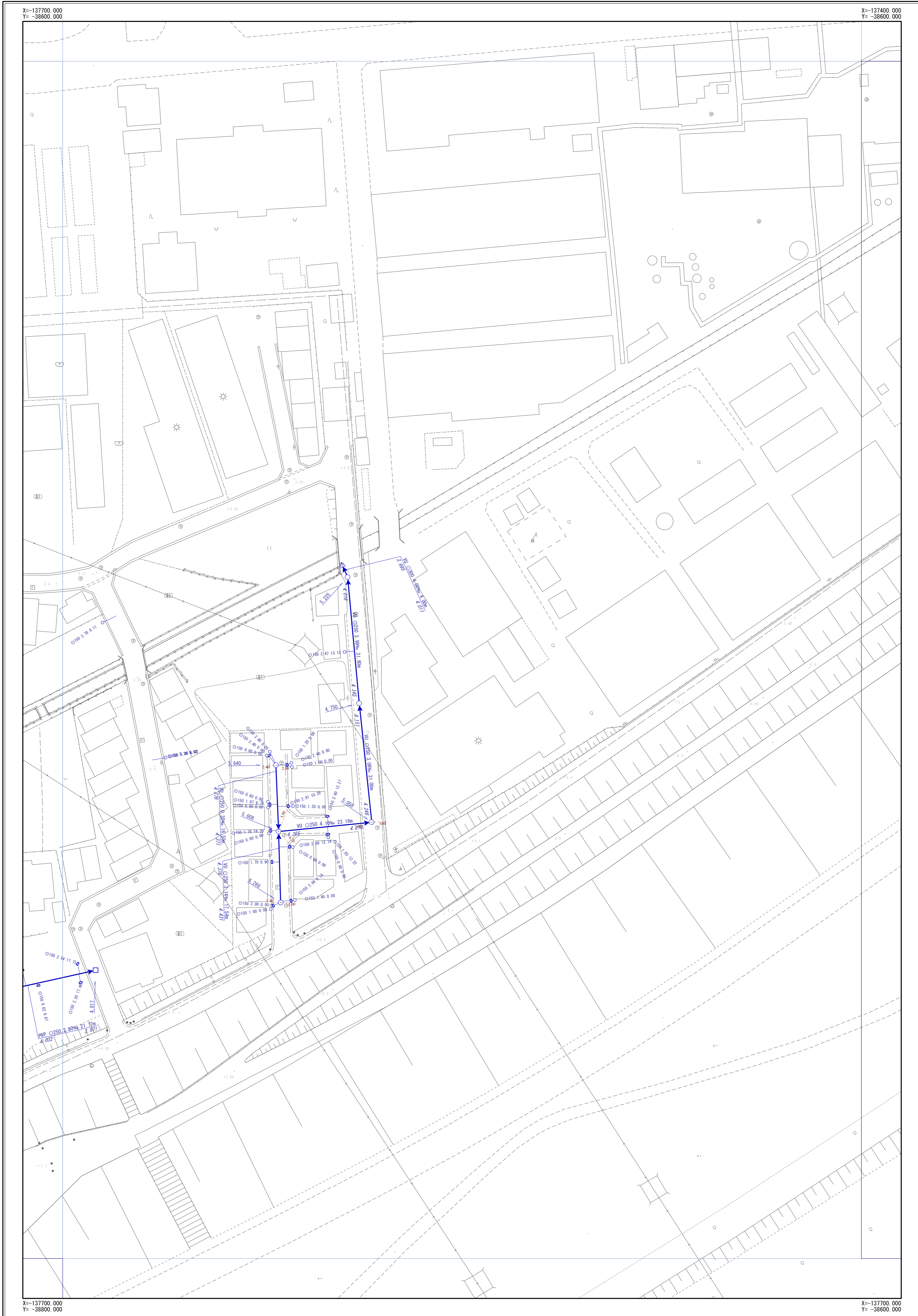
1/500




※公共下水道台帳図はあくまで参考図となります。必ず現地調査を行って下さい。

摂津市公共下水道台帳図 (雨水)

図面番号 N-18



| | |
|------|------|
| M-17 | M-19 |
| N-17 | N-19 |
| O-17 | |

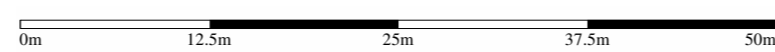


| 凡 | 例 |
|-------|---|
| 記号 | 名称 |
| | 幹線管渠 |
| | 枝線管渠 |
| | 汚水 |
| | 雨水 |
| | 合流 |
| | 副管 |
| 人孔 | |
| | 小口径人孔 |
| | Y号人孔 |
| | 0~4号人孔 |
| | 5~6号人孔 |
| | 8号人孔 |
| | 9号人孔 |
| | 特1号人孔 |
| | 特2~4号人孔 |
| | 構内人孔 |
| | 矩形渠用人孔 |
| | 扇形人孔 |
| | 特殊人孔 |
| | 合流会所 |
| | 雨水吐き室 |
| | 伏樋人孔 |
| | 樹人孔350 |
| | 樹人孔450 |
| | 樹薄樹 |
| | A~K号人孔 |
| | ポンプ場 |
| | 吐け口 |
| | キャップ止め |
| | ダミー人孔 |
| | その他・不明 |
| ます | |
| | 公共汚水樹 |
| | 公共雨水樹 |
| | 道路雨水樹 |
| | キャップ止 |
| | ポンプ樹 |
| | その他・不明 |
| 人孔属性 | |
| | 地盤高 5.320 |
| 管渠属性 | |
| | 管材質 管断面 管径 勾配 区間距離 VU O200 3.98% 25.40m 上流管底高 3.720 下流管底高 3.620 |
| | 管材質 管断面 管径 勾配 区間距離 VU O200 3.98% 25.40m 上流管底高 3.720 下流管底高 3.620 |
| 取付管属性 | |
| | 管断面 管径 取付管延長 追加距離 O150 2.76 13.59 |

摂津市上下水道部下水道事業課

令和4年3月現在

1/500



※公共下水道台帳図はあくまで参考図となります。必ず現地調査を行って下さい。