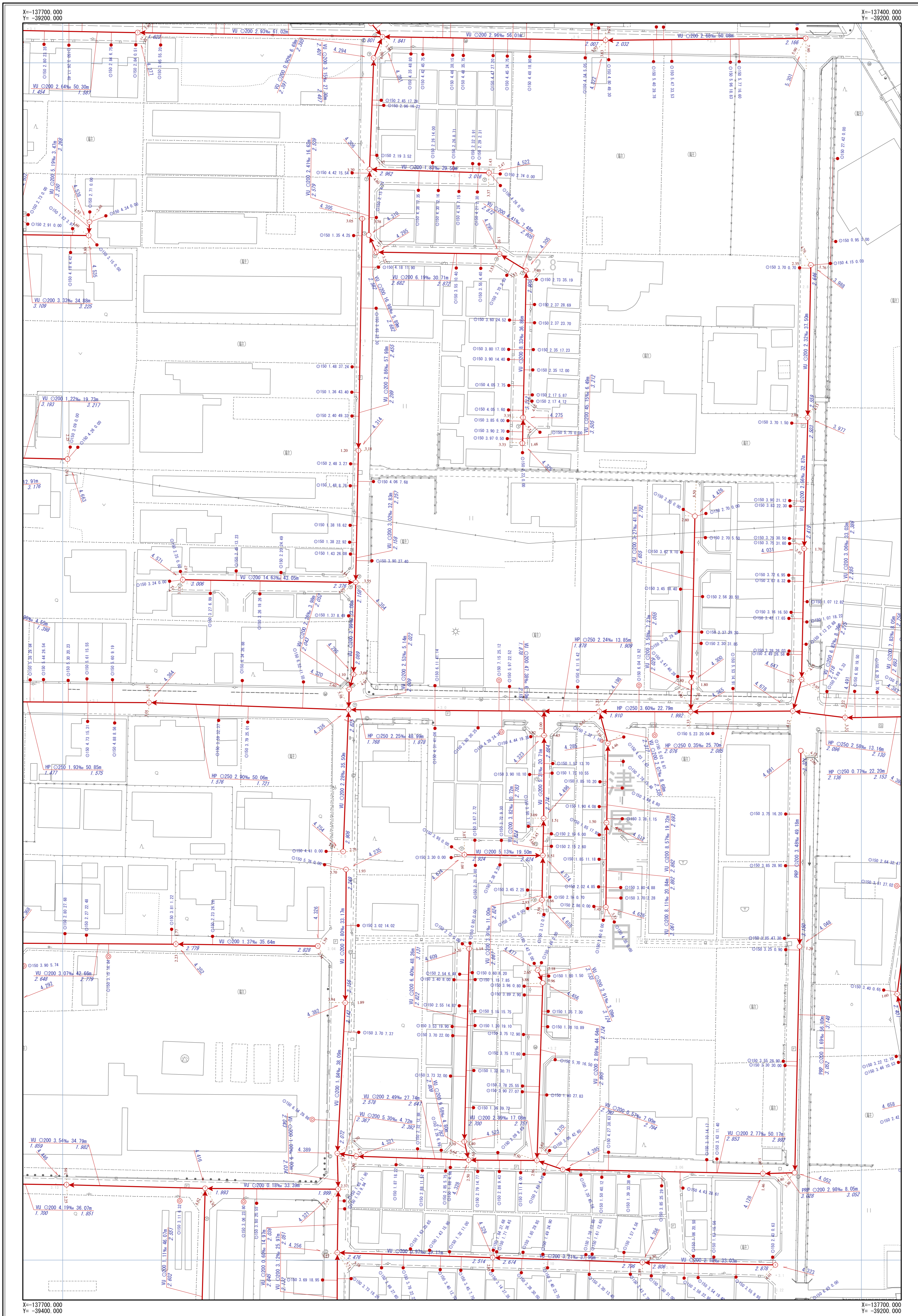



摂津市公共下水道台帳図 (汚水)

図面番号 N-15



M-14	M-15	M-16
N-14	N-15	N-16
O-14	O-15	O-16



凡	例
→ (Red)	幹線管渠
→ (Blue)	枝線管渠
→ (Blue)	汚水
→ (Green)	雨水
→ (Yellow)	合流
→ (Red)	副管
人孔	
○	小口径人孔
⊙	Y号人孔
①~④	①~④号人孔
⑤~⑧	⑤~⑧号人孔
⑨	⑨号人孔
特1	特1号人孔
特2~④	特2~④号人孔
⊖	構田人孔
□	矩形渠用人孔
◡	扇形人孔
⬠	特殊人孔
⊕	合流会所
⊕	雨水吐き室
⊗	伏樋人孔
●	樹人孔350
●	樹人孔450
□	樹漏樹
A~K	A~K号人孔
P	ポンプ場
△	吐口
—	キャップ止め
●	ダミー人孔
⊗	その他・不明
ます	
●	公共汚水樹
○	公共雨水樹
□	道路雨水樹
—	キャップ止
○	ポンプ樹
⊗	その他・不明
人孔属性	
○	地盤高
5.320	
管渠属性	
○	管材質 管断面 管径 勾配 区間距離
WU C200 3.98% 25.40m	
3.720	3.620
上流管高	下流管高
○	管材質 管断面 管径 勾配 区間距離
WU C200 3.98% 25.40m	
3.720	3.620
上流管高	下流管高
取付管属性	
○	管材質 管径 取付管延長 追加距離
○150 2.76 13.59	

摂津市上下水道部下水道事業課

令和4年3月現在

1/500

※公共下水道台帳図はあくまで参考図となります。必ず現地調査を行って下さい。

摂津市公共下水道台帳図 (雨水)

図面番号 N-15



M-14	M-15	M-16
N-14	N-15	N-16
O-14	O-15	O-16

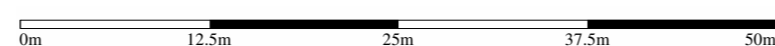


凡	例
→ (Red)	幹線管渠
→ (Blue)	枝線管渠
→ (Red)	汚水
→ (Blue)	雨水
→ (Green)	合流
→ (Thin Blue)	副管
人 孔	
○	小口径人孔
⊙	Y号人孔
①~④	0~4号人孔
⑤~⑧	5~8号人孔
⑨	9号人孔
⑩	特1号人孔
⑪~⑫	特2~4号人孔
⊖	構内人孔
⊞	矩形渠用人孔
⊟	扇形人孔
⊠	特殊人孔
⊡	合流会所
⊢	雨水吐き室
⊣	伏樋人孔
⊤	樹人孔350
⊥	樹人孔450
⊦	樹漏樹
⊧~⊨	A~K号人孔
⊩	ポンプ屋
⊪	吐け口
⊫	キャップ止め
⊬	ダミー人孔
⊭	その他・不明
ま す	
●	公共汚水樹
○	公共雨水樹
⊞	道路雨水樹
⊟	キャップ止
⊠	ポンプ樹
⊡	その他・不明
人 孔 属 性	
⊙	地盤高 5.320
管 渠 属 性	
⊞	管材質 管断面 管径 勾配 区間距離 WU C200 3.98% 25.40m 上流管底高 3.720 下流管底高 3.620
⊟	管材質 管断面 管径 勾配 区間距離 WU C200 3.98% 25.50m 上流管底高 3.720 下流管底高 3.620
取 付 管 属 性	
⊞	管断面 管径 取付管延長 埋込距離 ○150 2.76 13.59

摂津市上下水道部下水道事業課

令和4年3月現在

1/500



※公共下水道台帳図はあくまで参考図となります。必ず現地調査を行って下さい。