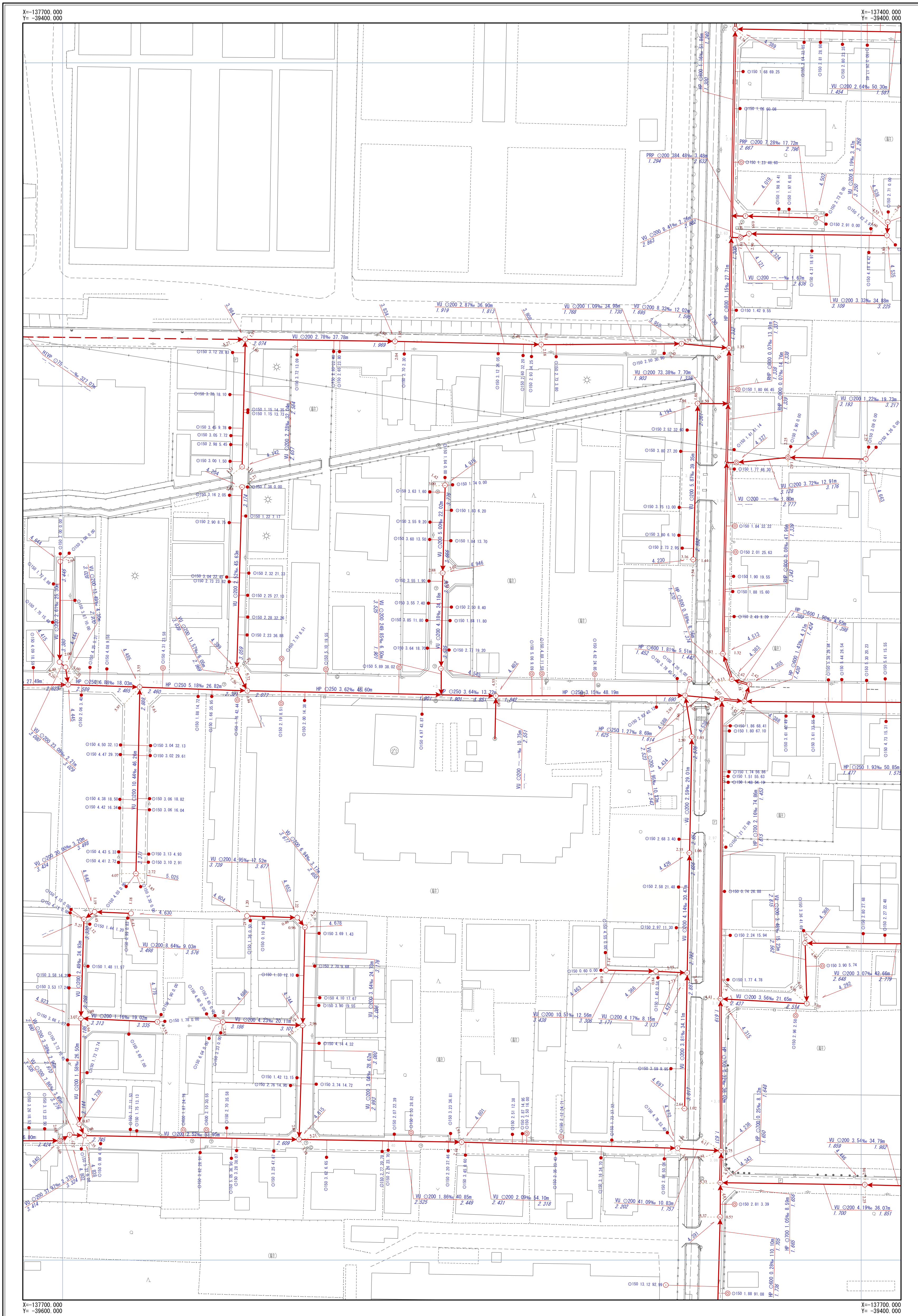


摂津市公共下水道台帳図 (汚水)

図面番号 N-14



M-13	M-14	M-15
N-13	N-14	N-15
O-13	O-14	O-15

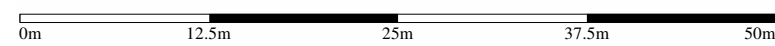


凡	例
→ (Red)	幹線管渠
→ (Blue)	枝線管渠
→ (Green)	汚水
→ (Light Green)	雨水
→ (Yellow)	合流
→ (Dashed)	副管
人孔	
○	小口径人孔
⊕	Y号人孔
○①~④	0~4号人孔
○⑤~⑥	5~6号人孔
○⑧	8号人孔
○⑨	9号人孔
○①	特1号人孔
□②~④	特2~4号人孔
⊖	構内人孔
⊖	矩形渠用人孔
⊖	扇形人孔
⊖	特殊人孔
⊖	合流会所
⊖	雨水吐き室
⊖	伏樋人孔
⊖	樹人孔350
⊖	樹人孔450
⊖	樹漏樹
⊖	A~K号人孔
⊖	ポンプ属
⊖	吐口
⊖	キャップ止め
⊖	ダミー人孔
⊖	その他・不明
ます	
⊖	公共汚水樹
⊖	公共雨水樹
⊖	道路雨水樹
⊖	キャップ止
⊖	ポンプ樹
⊖	その他・不明
人孔属性	
⊖	地盤高 5.320
管渠属性	
⊖	管材異断面・管径勾配区間距離 VU C200 3.98% 25.40m 上流管径高 3.720 下流管径高 3.620
⊖	管材異断面・管径勾配区間距離 VU C200 3.98% 25.40m 上流管径高 3.720 下流管径高 3.620
取付管属性	
⊖	管断面管径 取付管延長 追加距離 ○150 2.76 13.59

摂津市上下水道部下水道事業課

令和4年3月現在

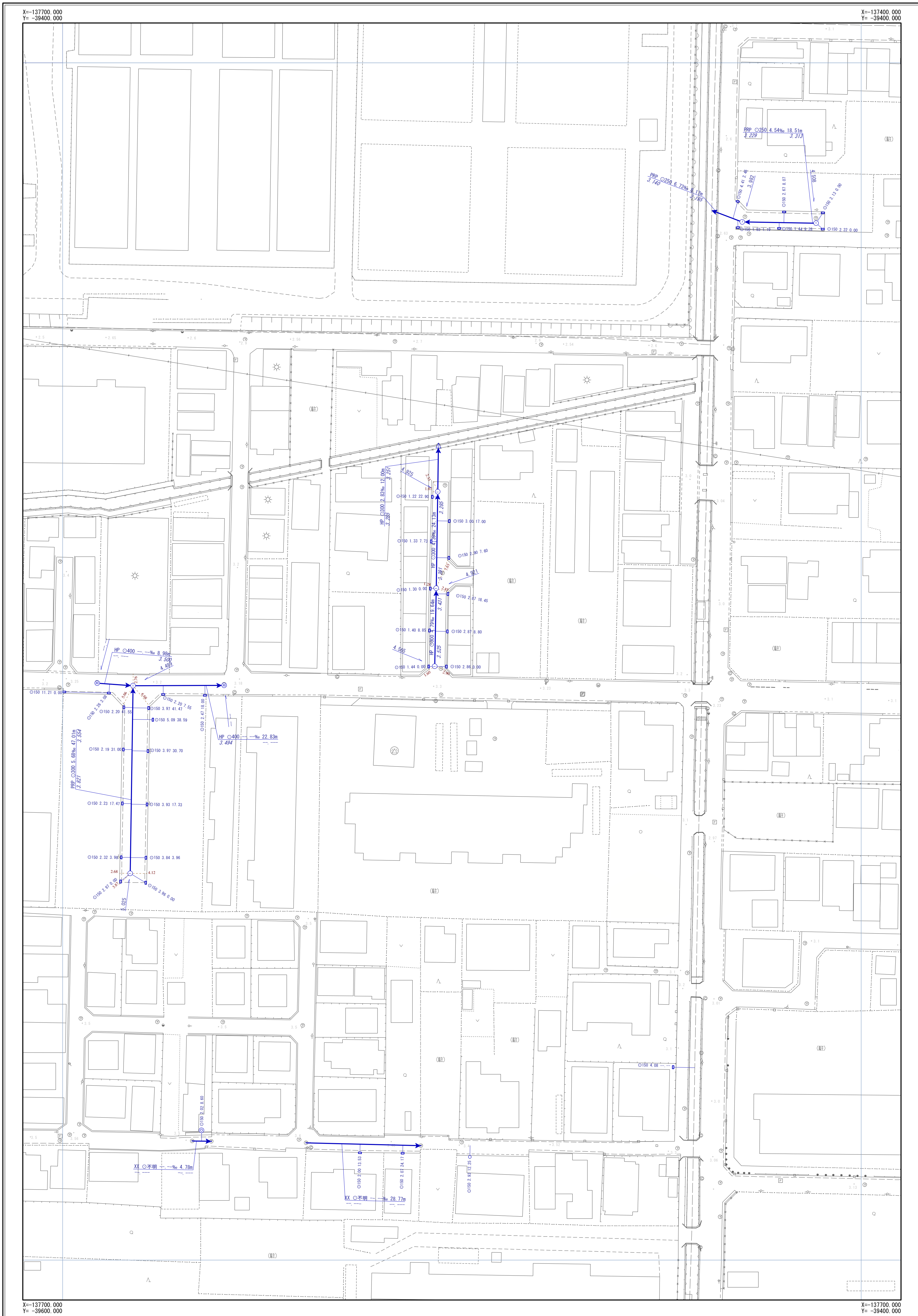
1/500



※公共下水道台帳図はあくまで参考図となります。必ず現地調査を行って下さい。

摂津市公共下水道台帳図 (雨水)

図面番号 N-14



M-13	M-14	M-15
N-13	N-14	N-15
O-13	O-14	O-15



凡	例
記号	名称
	幹線管渠
	枝線管渠
	汚水
	雨水
	合流
	副管
人孔	
	小口径人孔
	Y号人孔
	0~4号人孔
	5~6号人孔
	8号人孔
	9号人孔
	特1号人孔
	特2~4号人孔
	構内人孔
	矩形渠用人孔
	扇形人孔
	特殊人孔
	合流会所
	雨水吐き室
	伏樋人孔
	樹人孔350
	樹人孔450
	樹漏樹
	A~K号人孔
	ポンプ属
	吐付口
	キャップ止め
	ダミー人孔
	その他・不明
ます	
	公共汚水樹
	公共雨水樹
	道路雨水樹
	キャップ止
	ポンプ樹
	その他・不明
人孔属性	
	地盤高 5.320
管渠属性	
	管材質 管断面 管径 勾配 区間距離 VU O200 3.98% 25.40m 上流管径高 3.720 下流管径高 3.620
	管材質 管断面 管径 勾配 区間距離 VU O200 3.98% 25.40m 上流管径高 3.720 下流管径高 3.620
取付管属性	
	管断面 管径 取付管延長 追加距離 O150 2.76 13.59

摂津市上下水道部下水道事業課

令和4年3月現在

1/500



※公共下水道台帳図はあくまで参考図となります。必ず現地調査を行って下さい。