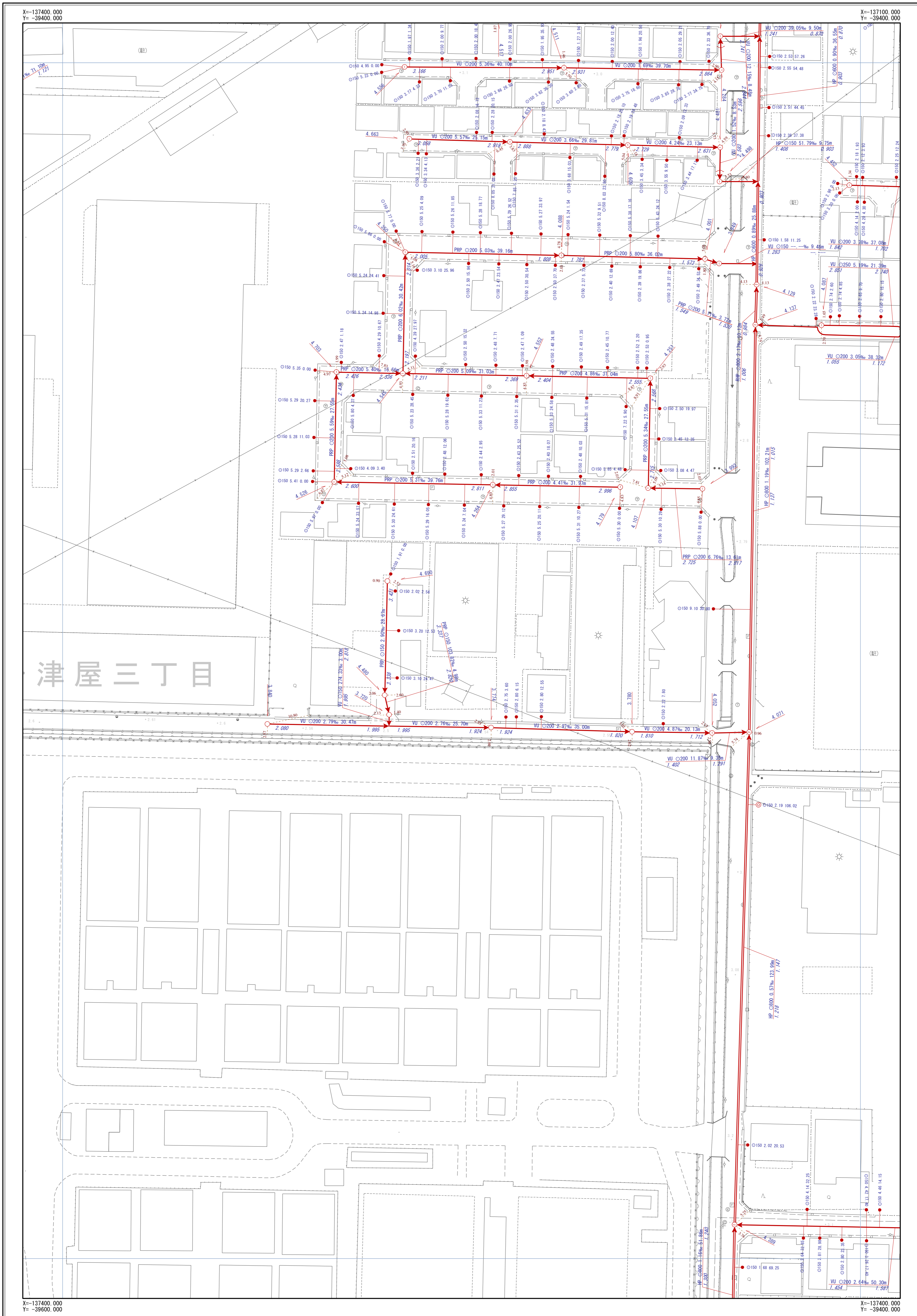



摂津市公共下水道台帳図 (汚水)

図面番号 M-14



L-13	L-14	L-15
M-13	M-14	M-15
N-13	N-14	N-15

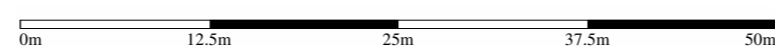


凡	例
→	幹線管渠
→	枝線管渠
→	汚水
→	雨水
→	合流
→	副管
人孔	
○	小口径人孔
⊙	Y号人孔
①~④	①~④号人孔
⑤~⑧	⑤~⑧号人孔
⑨	9号人孔
⑩	特1号人孔
⑪~⑫	特2~④号人孔
⊖	構内人孔
⊞	矩形渠用人孔
⊟	扇形人孔
⊠	特殊人孔
⊡	合流会所
⊢	雨水吐き室
⊣	伏樋人孔
⊤	樹人孔350
⊥	樹人孔450
⊦	樹漏樹
⊧~⊨	A~K号人孔
⊩	ポンプ属
⊪	吐付口
⊫	キャップ止め
⊬	ダミー人孔
⊭	その他・不明
ます	
●	公共汚水樹
○	公共雨水樹
□	道路雨水樹
⊞	キャップ止
⊟	ポンプ属
⊠	その他・不明
人孔属性	
○	地盤高 5.320
管渠属性	
○	管材質 管断面 管径 勾配 区間距離
○	VU C200 3.98% 25.40m
○	上流管径高 3.720 下流管径高 3.620
○	管材質 管断面 管径 勾配 区間距離
○	VU C200 3.98% 25.40m
○	上流管径高 3.720 下流管径高 3.620
取付管属性	
○	管断面 管径 取付管延長 追加距離
○	○150 2.76 13.59

摂津市上下水道部下水道事業課

令和4年3月現在

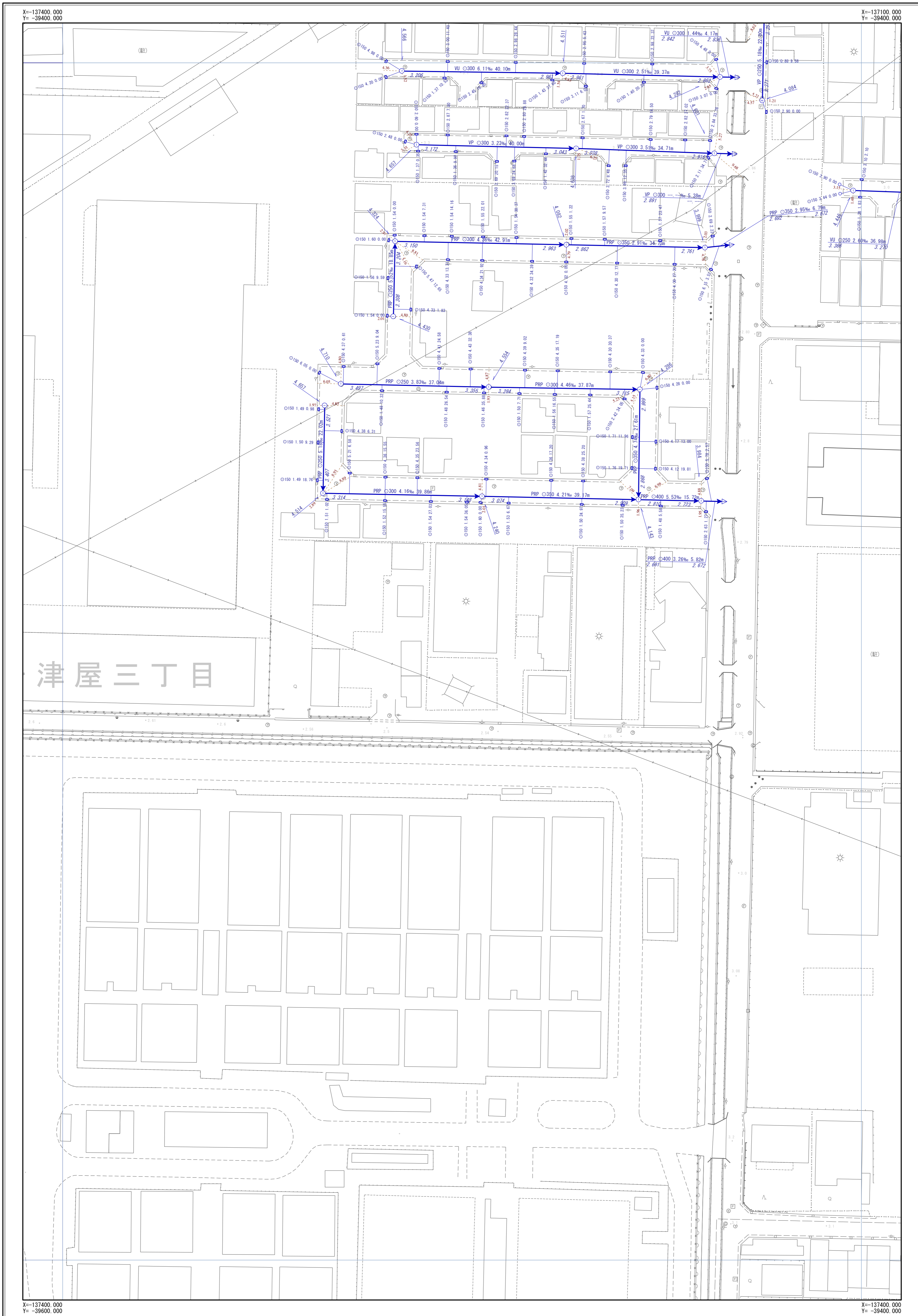
1/500




※公共下水道台帳図はあくまで参考図となります。必ず現地調査を行って下さい。

摂津市公共下水道台帳図 (雨水)

図面番号 M-14



L-13	L-14	L-15
M-13	M-14	M-15
N-13	N-14	N-15

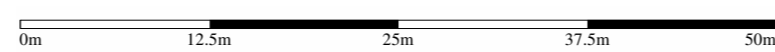


凡	例
→	幹線管渠
→	枝線管渠
→	汚水
→	雨水
→	合流
→	副管
人 孔	
○	小口径人孔
⊙	Y号人孔
① ~ ④	0~4号人孔
⑤ ~ ⑧	5~8号人孔
⑨	9号人孔
⑩	特1号人孔
⑪ ~ ⑫	特2~4号人孔
⊖	構天人孔
⊞	矩形渠用人孔
⊟	扇形人孔
⊠	特殊人孔
⊡	合流会所
⊢	雨水吐き室
⊣	伏樋人孔
⊤	樹人孔350
⊥	樹人孔450
⊦	樹溝樹
⊧ ~ ⊨	A~K号人孔
⊩	ポンプ属
⊪	吐け口
⊫	キャップ止め
⊬	ダミー人孔
⊭	その他・不明
ま す	
●	公共汚水樹
○	公共雨水樹
□	道路雨水樹
⊞	キャップ止
⊩	ポンプ樹
⊭	その他・不明
人 孔 属 性	
○	地盤高 5.320
管 渠 属 性	
→	管材質 管断面 管径 勾配 区間距離 VU O200 3.98% 25.40m 上流管径高 3.720 下流管径高 3.620
→	管材質 管断面 管径 勾配 区間距離 VU O200 3.98% 25.50m 上流管径高 3.720 下流管径高 3.620
取 付 管 属 性	
→	管断面 管径 取付管延長 追加距離 O150 2.76 13.59

摂津市上下水道部下水道事業課

令和4年3月現在

1/500



※公共下水道台帳図はあくまで参考図となります。必ず現地調査を行って下さい。