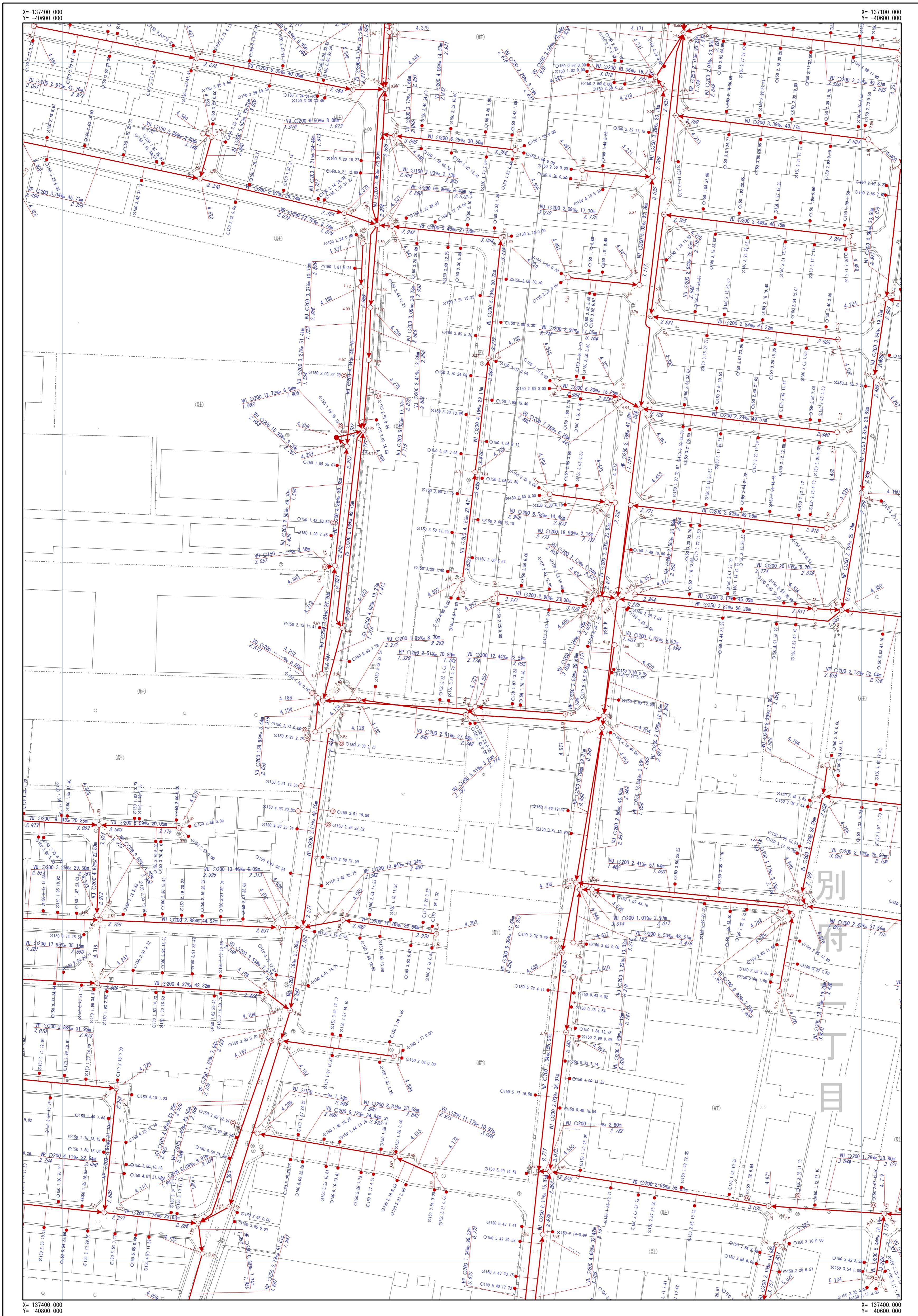


摂津市公共下水道台帳図 (汚水)

図面番号 M-08



L-07	L-08	L-09
M-07	M-08	M-09
N-07	N-08	N-09



凡	例
→ (thick red)	幹線管渠
→ (thin red)	枝線管渠
→ (red)	汚水
→ (blue)	雨水
→ (yellow)	合流
→ (dashed red)	副管
人 孔	
○	小口径人孔
⊕	Y号人孔
○ ~ ④	0~4号人孔
⑤ ~ ⑧	5~8号人孔
⑨	9号人孔
⑩	特1号人孔
⑪ ~ ⑫	特2~4号人孔
⊖	構内人孔
⊞	矩形渠用人孔
⊟	扇形人孔
⊠	特殊人孔
⊡	合流会所
⊢	雨水吐き室
⊣	伏樋人孔
⊤	樹人孔350
⊥	樹人孔450
⊦	樹溝樹
⊧ ~ ⊨	A~K号人孔
⊩	ポンプ場
⊪	吐口
⊫	キャップ止め
⊬	ダミー人孔
⊭	その他・不明
ま す	
●	公共汚水樹
○	公共雨水樹
⊞	道路雨水樹
⊟	キャップ止
⊠	ポンプ樹
⊡	その他・不明
人 孔 属 性	
○	地盤高 5.320
管 渠 属 性	
→	管材質 管断面 管径 勾配 区間距離 WU C200 3.98% 25.40m 上流管径高 下流管径高
→	管材質 管断面 管径 勾配 区間距離 WU C200 3.98% 25.40m 上流管径高 下流管径高
取 付 管 属 性	
→	管材質 管径 取付管延長 追加距離 ○150 2.76 13.59

摂津市上下水道部下水道事業課

令和4年3月現在

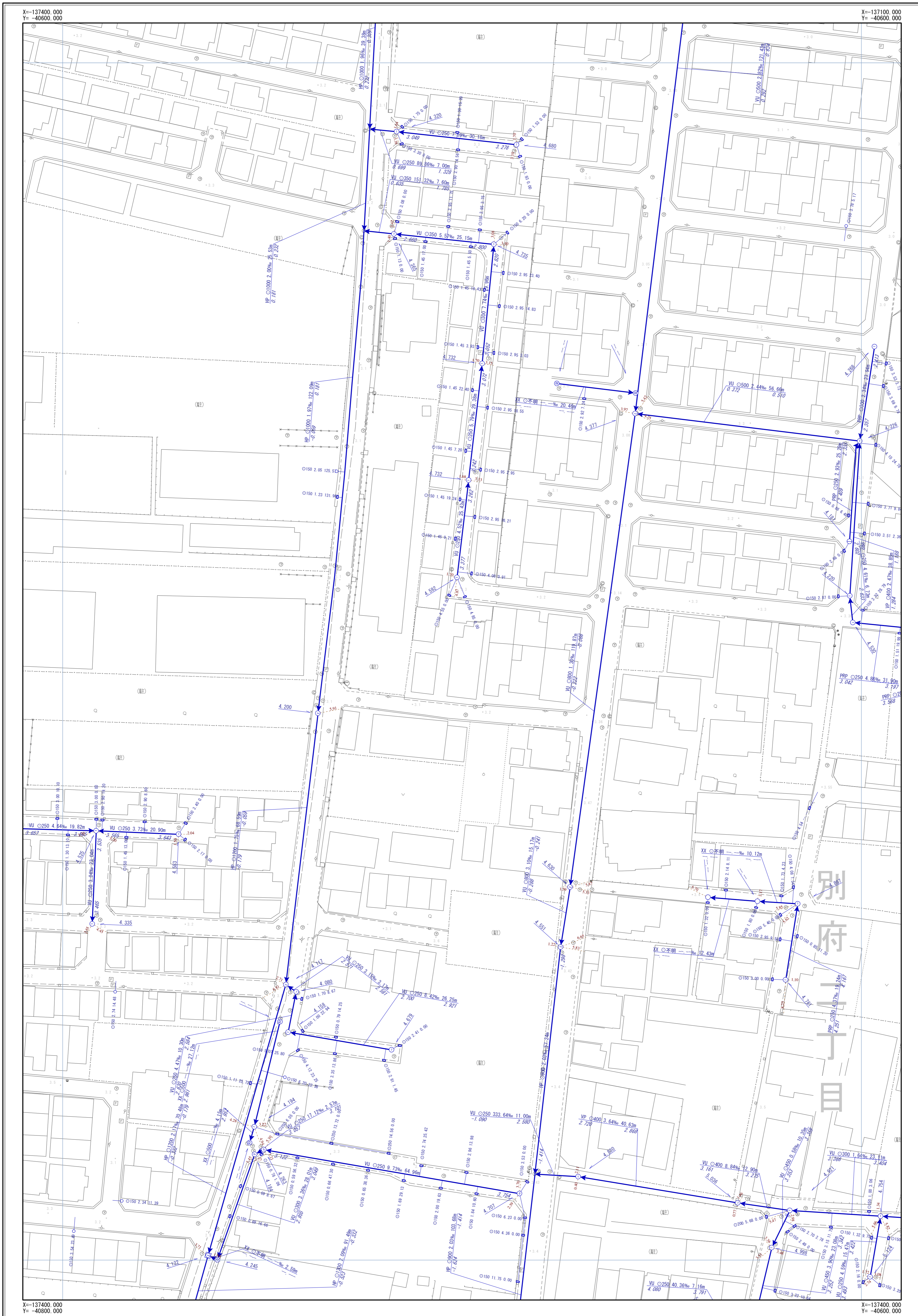
1/500



※公共下水道台帳図はあくまで参考図となります。必ず現地調査を行って下さい。

摂津市公共下水道台帳図 (雨水)

図面番号 M-08



L-07	L-08	L-09
M-07	M-08	M-09
N-07	N-08	N-09

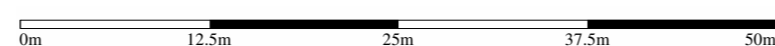


凡	例
記号	名称
	幹線管渠
	枝線管渠
	汚水
	雨水
	合流
	副管
人孔	
	小口径人孔
	Y号人孔
	0~4号人孔
	5~6号人孔
	8号人孔
	9号人孔
	特1号人孔
	特2~4号人孔
	構田人孔
	矩形渠用人孔
	扇形人孔
	特殊人孔
	合流会所
	雨水吐き室
	伏樋人孔
	樹人孔350
	樹人孔450
	樹溝樹
	A~K号人孔
	ポンプ場
	吐出口
	キャップ止め
	ダミー人孔
	その他・不明
ます	
	公共汚水樹
	公共雨水樹
	道路雨水樹
	キャップ止
	ポンプ樹
	その他・不明
人孔属性	
	地盤高 5.320
管渠属性	
	管材質 管断面 管径 勾配 区間距離 WU O200 3.98% 25.40m 上流管径高 3.720 下流管径高 3.620
	管材質 管断面 管径 勾配 区間距離 WU O200 3.98% 25.40m 上流管径高 3.720 下流管径高 3.620
取付管属性	
	管断面 管径 取付管延長 埋込距離 O150 2.76 13.59

摂津市上下水道部下水道事業課

令和4年3月現在

1/500



※公共下水道台帳図はあくまで参考図となります。必ず現地調査を行って下さい。