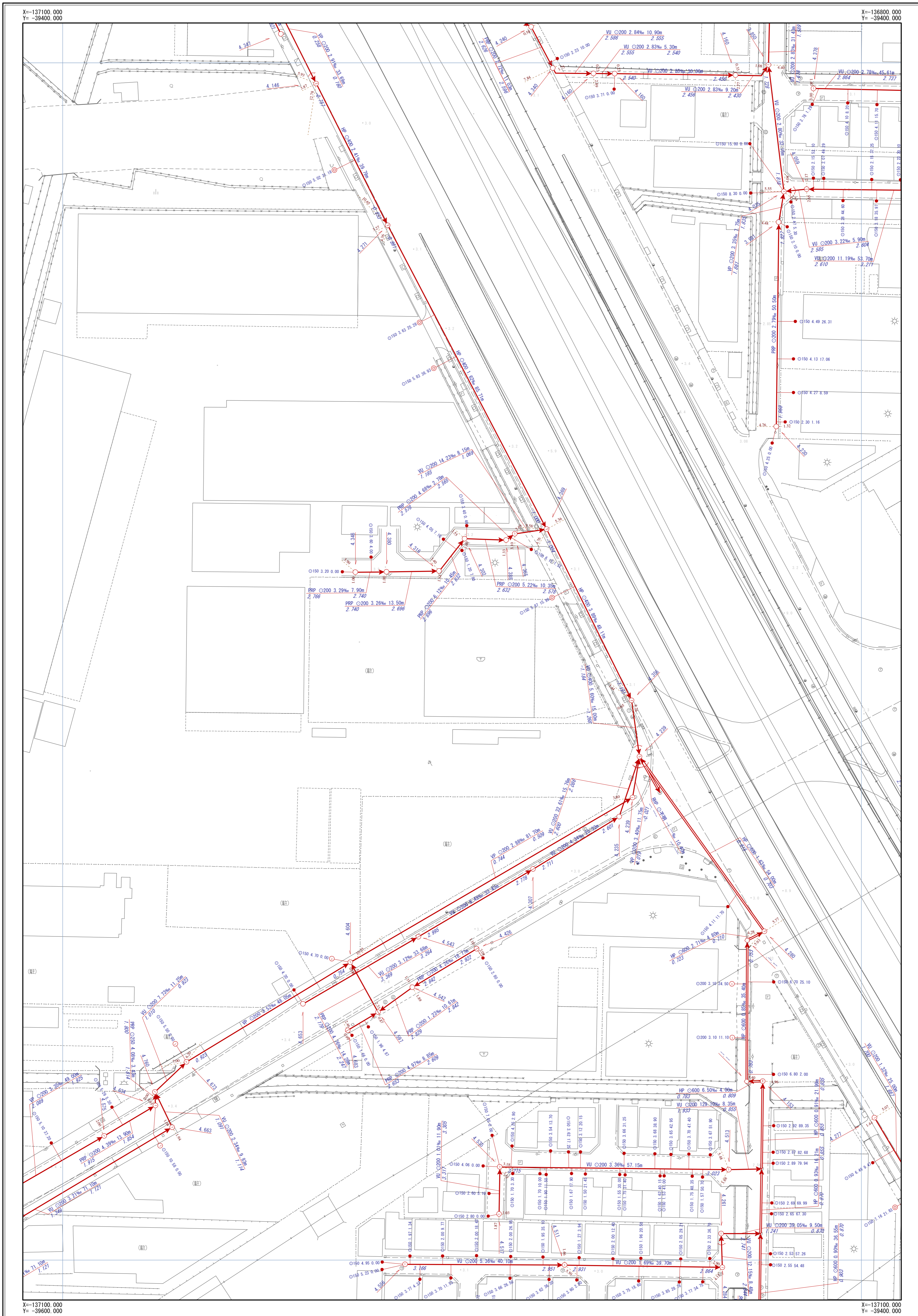


摂津市公共下水道台帳図 (汚水)

図面番号 L-14



K-13	K-14	K-15
L-13	L-14	L-15
M-13	M-14	M-15



凡	例
→ (Red)	幹線管渠
→ (Blue)	枝線管渠
→ (Red)	汚水
→ (Blue)	雨水
→ (Green)	合流
→ (Red)	副管
人孔	
○	小口径人孔
⊙	Y号人孔
① ~ ④	0~4号人孔
⑤ ~ ⑧	5~8号人孔
⑨	9号人孔
⑩	特1号人孔
⑪ ~ ⑫	特2~4号人孔
⊖	構内人孔
□	矩形渠用人孔
⌒	扇形人孔
⬠	特殊人孔
⊕	合流会所
⊖	雨水吐き室
⊗	伏樋人孔
⊙	樹人孔350
⊙	樹人孔450
⊖	樹溝樹
Ⓐ ~ Ⓚ	A~K号人孔
P	ポンプ場
△	吐け口
—	キャップ止め
•	ダミー人孔
⊗	その他・不明
ます	
⊙	公共汚水樹
⊙	公共雨水樹
⊙	道路雨水樹
⊖	キャップ止
⊙	ポンプ場
⊗	その他・不明
人孔属性	
⊙	地盤高 5.320
管渠属性	
⊙	管材質 管断面 管径 勾配 区間距離
⊙	VU O200 3.98% 25.40m
⊙	上流管径高 3.720 下流管径高 3.620
⊙	管材質 管断面 管径 勾配 区間距離
⊙	VU O200 3.98% 25.40m
⊙	上流管径高 3.720 下流管径高 3.620
取付管属性	
⊙	管断面 管径 取付管延長 埋込距離
⊙	O150 2.76 13.59

摂津市上下水道部下水道事業課

令和4年3月現在

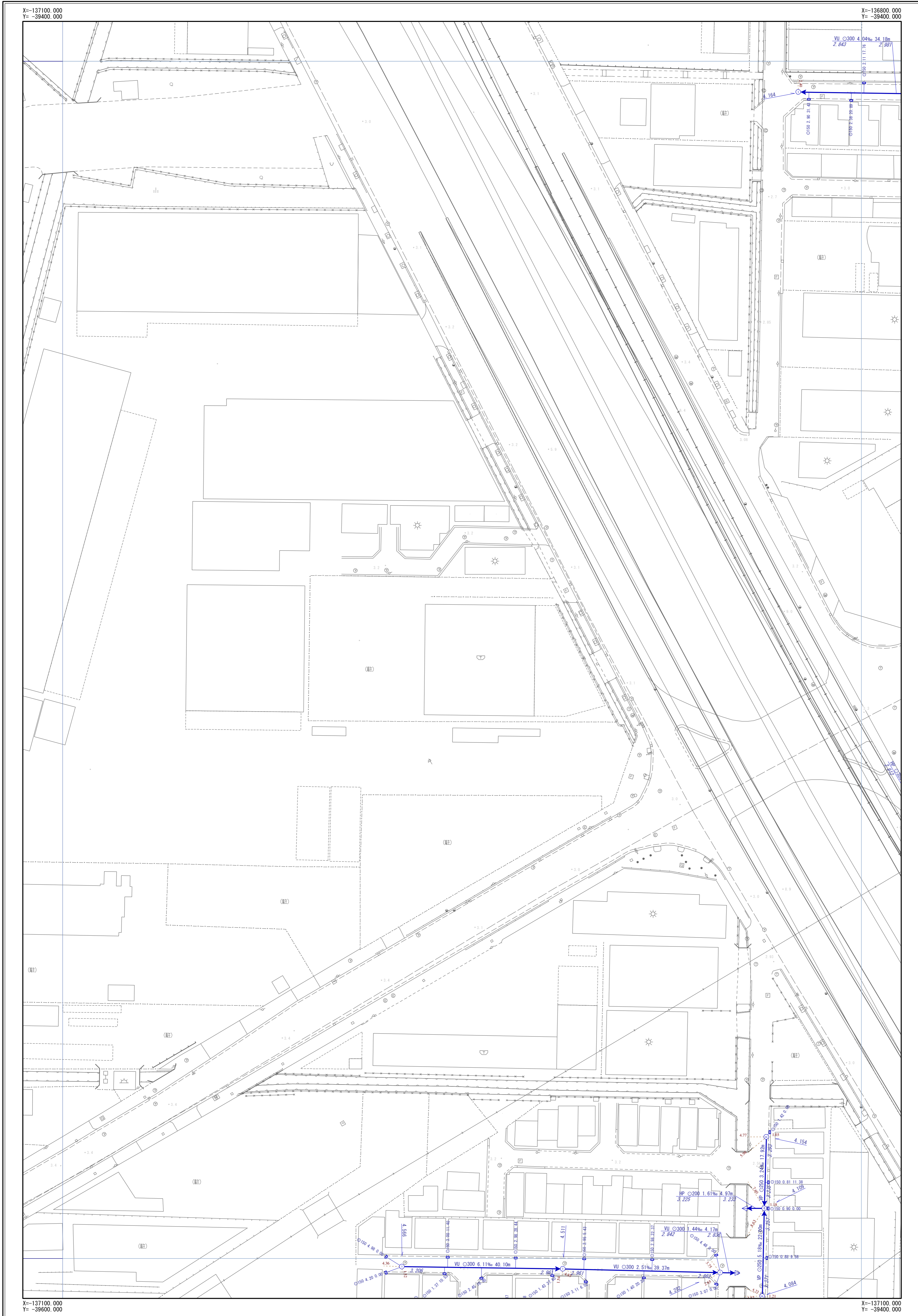
1/500



※公共下水道台帳図はあくまで参考図となります。必ず現地調査を行って下さい。

摂津市公共下水道台帳図 (雨水)

図面番号 L-14



K-13	K-14	K-15
L-13	L-14	L-15
M-13	M-14	M-15

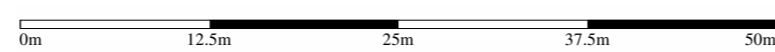


凡	例
記号	名称
	幹線管渠
	枝線管渠
	汚水
	雨水
	合流
	副管
人孔	
	小口径人孔
	Y号人孔
	0~4号人孔
	5~6号人孔
	8号人孔
	9号人孔
	特1号人孔
	特2~4号人孔
	構内人孔
	矩形渠用人孔
	扇形人孔
	特殊人孔
	合流会所
	雨水吐き室
	伏樋人孔
	樹人孔350
	樹人孔450
	樹溝樹
	A~K号人孔
	ポンプ場
	吐け口
	キャップ止め
	ダミー人孔
	その他・不明
ます	
	公共汚水樹
	公共雨水樹
	道路雨水樹
	キャップ止
	ポンプ樹
	その他・不明
人孔属性	
	地盤高 5.320
管渠属性	
	管材質 管断面 管径 勾配 区間距離 WU C200 3.98% 25.40m 上流管径高 3.720 下流管径高 3.620
	管材質 管断面 管径 勾配 区間距離 WU C200 3.98% 25.50m 上流管径高 3.720 下流管径高 3.620
取付管属性	
	管断面 管径 取付管延長 埋込距離 C150 2.76 13.59

摂津市上下水道部下水道事業課

令和4年3月現在

1/500



※公共下水道台帳図はあくまで参考図となります。必ず現地調査を行って下さい。