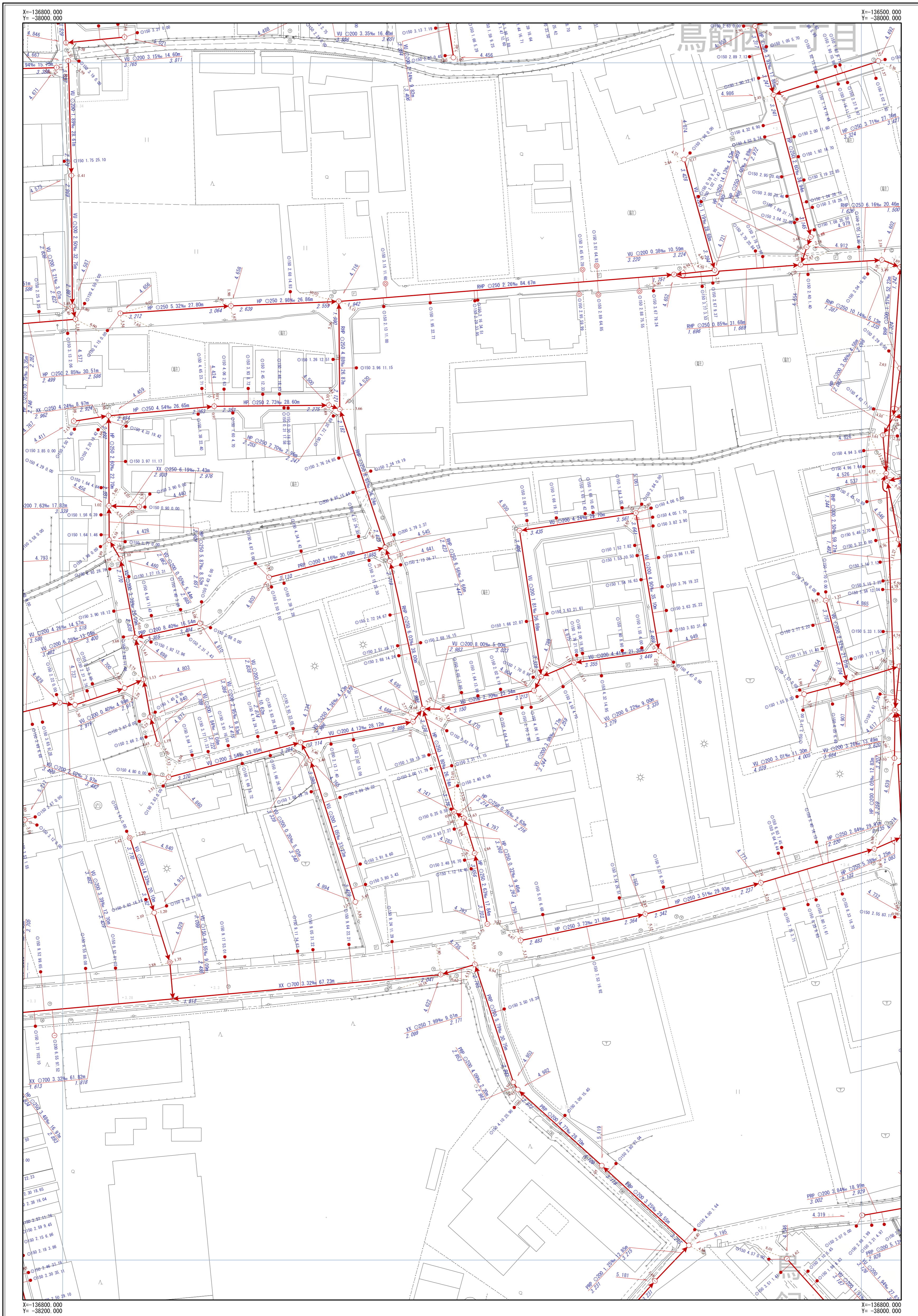



# 摂津市公共下水道台帳図 (汚水)

図面番号 K-21



|      |      |      |
|------|------|------|
| J-20 | J-21 | J-22 |
| K-20 | K-21 | K-22 |
| L-20 | L-21 | L-22 |

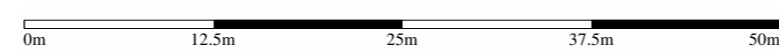


| 凡          | 例   |
|------------|---|
| → (Red)    | 幹線管渠  |
| → (Blue)   | 枝線管渠  |
| → (Blue)   | 汚水  |
| → (Green)  | 雨水  |
| → (Yellow) | 合流  |
| → (Red)    | 副管  |
| 人孔         |   |
| ○          | 小口径人孔   |
| ⊕          | Y号人孔  |
| ①~④        | ①~④号人孔  |
| ⑤~⑥        | ⑤~⑥号人孔  |
| ⑧          | 8号人孔  |
| ⑨          | 9号人孔  |
| ⑩          | 特1号人孔   |
| ⑪~⑫        | 特2~4号人孔   |
| ⊖          | 構内人孔  |
| ⊞          | 矩形渠用人孔  |
| ⊟          | 扇形人孔  |
| ⊠          | 特殊人孔  |
| ⊡          | 合流会所  |
| ⊢          | 雨水吐き室   |
| ⊣          | 伏樋人孔  |
| ⊤          | 樹人孔350  |
| ⊥          | 樹人孔450  |
| ⊦          | 樹溝樹   |
| ⊧~⊨        | A~K号人孔  |
| ⊩          | ポンプ場  |
| ⊪          | 吐出口   |
| ⊫          | キャップ止め  |
| ⊬          | ダミー人孔   |
| ⊭          | その他・不明  |
| ます         |   |
| ●          | 公共汚水樹   |
| ○          | 公共雨水樹   |
| ⊞          | 道踏雨水樹   |
| ⊟          | キャップ止   |
| ⊠          | ポンプ樹  |
| ⊡          | その他・不明  |
| 人孔属性       |   |
| ○          | 地盤高 5.320   |
| 管渠属性       |   |
| →          | 管材質 管断面 管径 勾配 区間距離<br>WU O200 3.98% 25.40m<br>上流管径高 下流管径高 |
| →          | 管材質 管断面 管径 勾配 区間距離<br>WU O200 3.98% 25.40m<br>上流管径高 下流管径高 |
| 取付管属性      |   |
| →          | 管断面 管径 取付管延長 継ぎ距離<br>O150 2.76 13.59                      |

摂津市上下水道部下水道事業課

令和4年3月現在

1/500



※公共下水道台帳図はあくまで参考図となります。必ず現地調査を行って下さい。

# 摂津市公共下水道台帳図 (雨水)

図面番号 K-21



|      |      |      |
|------|------|------|
| J-20 | J-21 | J-22 |
| K-20 | K-21 | K-22 |
| L-20 | L-21 | L-22 |

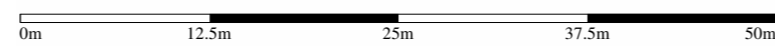


| 凡     | 例   |
|-------|---|
| 記号    | 名称  |
|       | 幹線管渠  |
|       | 枝線管渠  |
|       | 汚水  |
|       | 雨水  |
|       | 合流  |
|       | 副管  |
| 人孔    |   |
|       | 小口径人孔   |
|       | Y号人孔  |
|       | 0~4号人孔  |
|       | 5~6号人孔  |
|       | 8号人孔  |
|       | 9号人孔  |
|       | 特1号人孔   |
|       | 特2~4号人孔   |
|       | 構内人孔  |
|       | 矩形渠用人孔  |
|       | 扇形人孔  |
|       | 特殊人孔  |
|       | 合流会所  |
|       | 雨水吐き室   |
|       | 伏樋人孔  |
|       | 樹人孔350  |
|       | 樹人孔450  |
|       | 樹溝樹   |
|       | A~K号人孔  |
|       | ポンプ場  |
|       | 吐出口   |
|       | キャップ止め  |
|       | ダミー人孔   |
|       | その他・不明  |
| ます    |   |
|       | 公共汚水樹   |
|       | 公共雨水樹   |
|       | 道路雨水樹   |
|       | キャップ止   |
|       | ポンプ場  |
|       | その他・不明  |
| 人孔属性  |   |
|       | 地盤高<br>5.320  |
| 管渠属性  |   |
|       | 管材質 管断面 管径 勾配 区間距離<br>VU O200 3.98% 25.40m<br>上流管径高 3.720 下流管径高 3.620 |
|       | 管材質 管断面 管径 勾配 区間距離<br>VU O200 3.98% 25.40m<br>上流管径高 3.720 下流管径高 3.620 |
| 取付管属性 |   |
|       | 管断面 管径 取付管延長 埋込距離<br>O150 2.76 13.59                                  |

摂津市上下水道部下水道事業課

令和4年3月現在

1/500



※公共下水道台帳図はあくまで参考図となります。必ず現地調査を行って下さい。