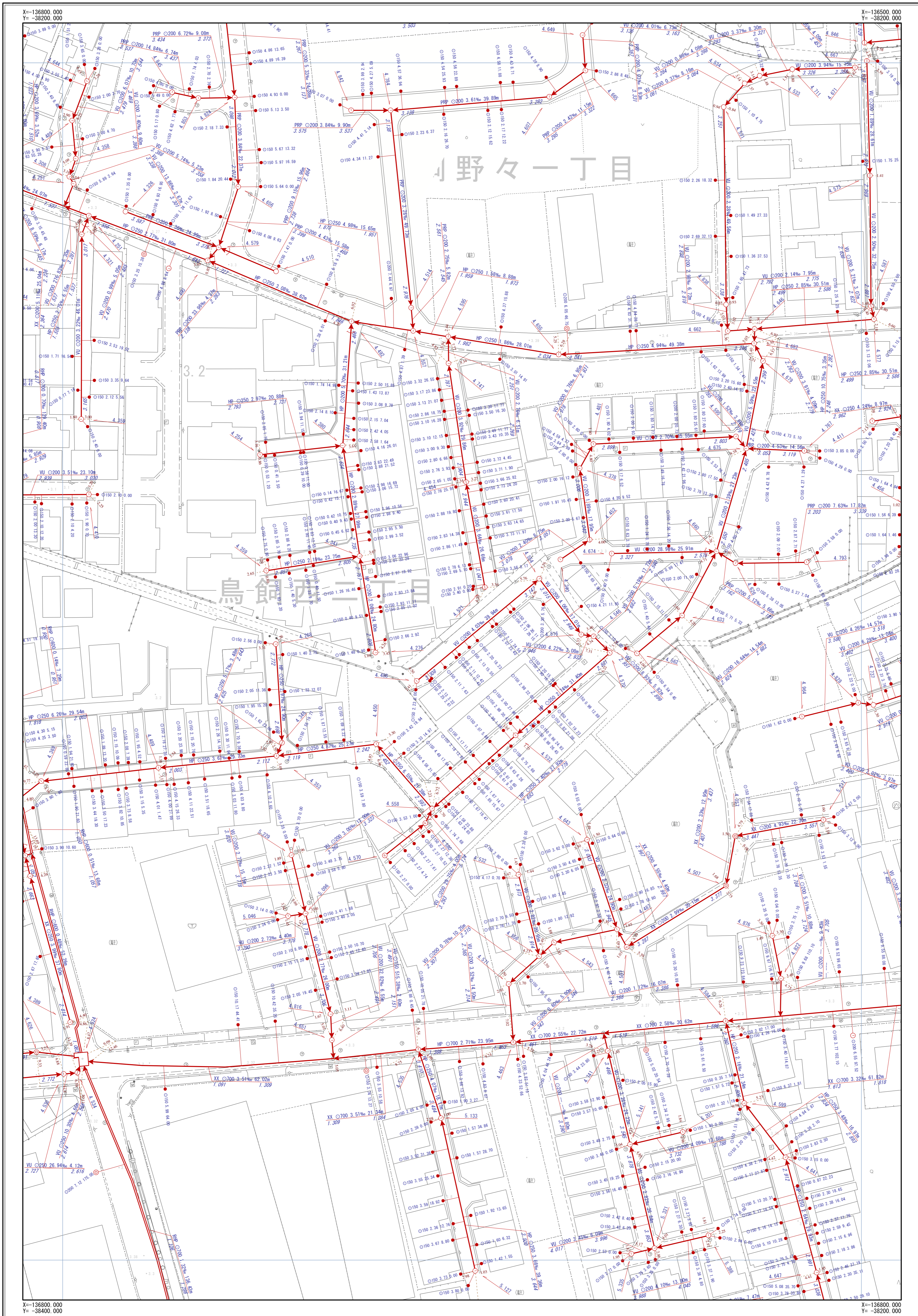


摂津市公共下水道台帳図 (汚水)

図面番号 K-20



J-19	J-20	J-21
K-19	K-20	K-21
L-19	L-20	L-21

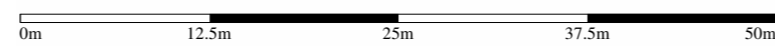


凡	例
→ (Red)	幹線管渠
→ (Blue)	枝線管渠
→ (Blue)	汚水
→ (Green)	雨水
→ (Yellow)	合流
→ (Red)	副管
人 孔	
○	小口径人孔
⊙	Y号人孔
①~④	①~④号人孔
⑤~⑧	⑤~⑧号人孔
⑨	9号人孔
⑩	特1号人孔
⑪~⑫	特2~4号人孔
⊖	構天人孔
⊞	矩形兼用人孔
⊟	扇形人孔
⊠	特殊人孔
⊡	合流会所
⊢	雨水吐き室
⊣	伏樋人孔
⊤	樹人孔350
⊥	樹人孔450
⊦	樹薄樹
⊧~⊨	A~K号人孔
⊩	ポンプ場
⊪	吐口
⊫	キャップ止
⊬	ダミー人孔
⊭	その他・不明
ま す	
●	公共汚水樹
○	公共雨水樹
⊞	道路雨水樹
⊞	キャップ止
⊞	ポンプ場
⊞	その他・不明
人 孔 属 性	
○	地盤高 5.320
管 渠 属 性	
⊞	管材質 管断面 管径 勾配 区間距離
⊞	WU O200 3.98% 25.40m
⊞	上流管高 3.720 下流管高 3.620
⊞	管材質 管断面 管径 勾配 区間距離
⊞	WU O200 3.98% 25.50m
⊞	上流管高 3.720 下流管高 3.620
取 付 管 属 性	
⊞	管断面 管径 取付管延長 埋込距離
⊞	○150 2.76 13.59

摂津市上下水道部下水道事業課

令和4年3月現在

1/500




※公共下水道台帳図はあくまで参考図となります。必ず現地調査を行って下さい。

摂津市公共下水道台帳図 (雨水)

図面番号 K-20



J-19	J-20	J-21
K-19	K-20	K-21
L-19	L-20	L-21




凡	例
→	幹線管渠
→	枝線管渠
→	汚水
→	雨水
→	合流
→	副管
人孔	
○	小口径人孔
⊙	Y号人孔
①~④	0~4号人孔
⑤~⑥	5~6号人孔
⑧	8号人孔
⑨	9号人孔
⑩	特1号人孔
⑪~⑫	特2~4号人孔
⊖	構内人孔
□	矩形渠用人孔
∩	扇形人孔
△	特殊人孔
⊕	合流会所
⊗	雨水吐き室
⊗	伏樋人孔
⊗	樹人孔350
⊗	樹人孔450
⊗	樹溝樹
⊗	A~K号人孔
⊗	ポンプ房
⊗	吐出口
⊗	キャップ止め
⊗	ダミー人孔
⊗	その他・不明
ます	
⊗	公共汚水樹
⊗	公共雨水樹
⊗	道路雨水樹
⊗	キャップ止
⊗	ポンプ樹
⊗	その他・不明
人孔属性	
⊗	地盤高 5.320
管渠属性	
⊗	管材質 管断面 管径 勾配 区間距離 VU O200 3.98% 25.40m 上流管高 下流管高
⊗	管材質 管断面 管径 勾配 区間距離 VU O200 3.98% 25.40m 上流管高 下流管高
取付管属性	
⊗	管材質 管径 取付管延長 埋込距離 O150 2.76 13.59

摂津市上下水道部下水道事業課

令和4年3月現在

1/500



※公共下水道台帳図はあくまで参考図となります。必ず現地調査を行って下さい。