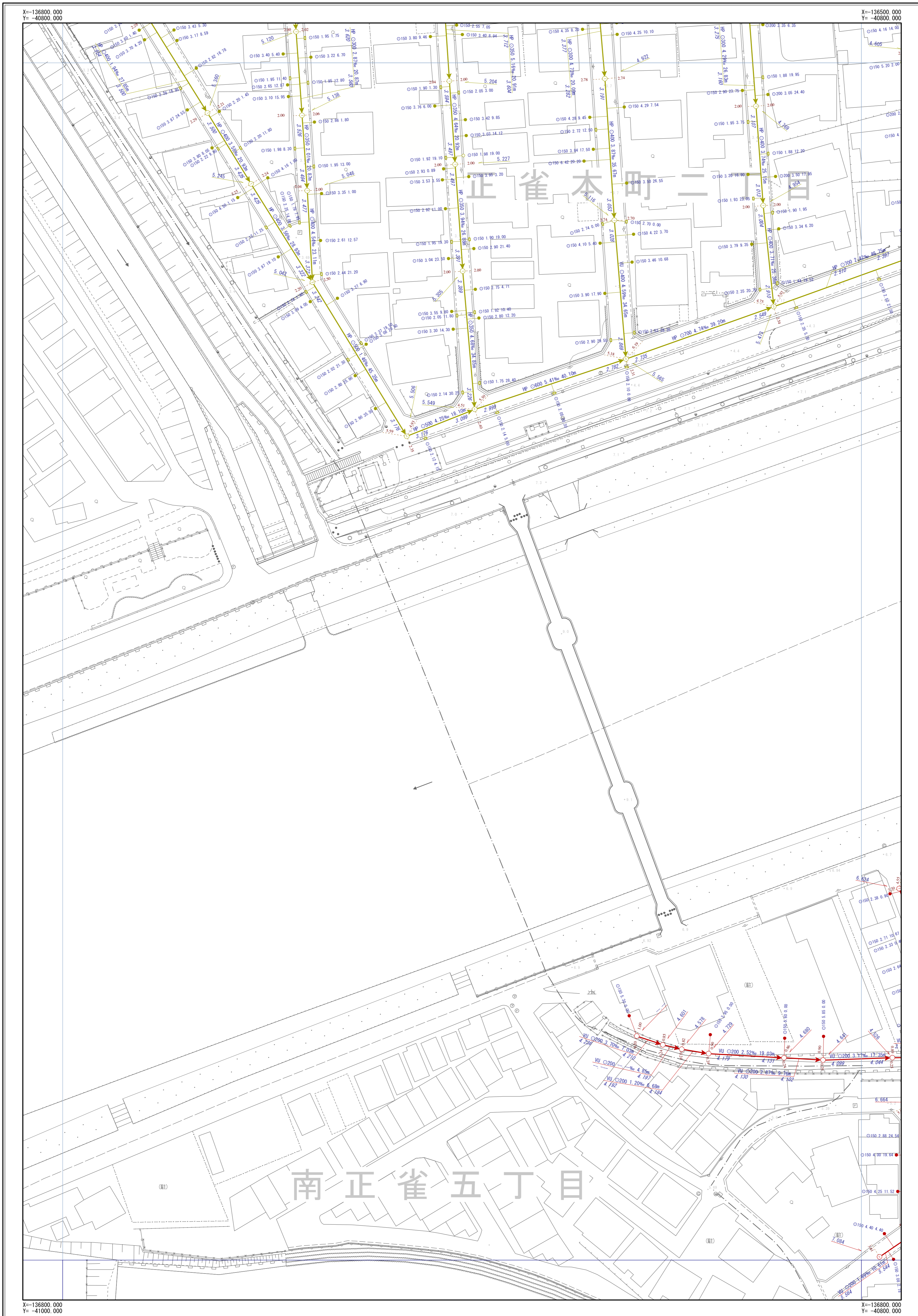


摂津市公共下水道台帳図 (合流)

図面番号 K-07



J-06	J-07	J-08
	K-07	K-08
L-06	L-07	L-08



凡	例
→	幹線管渠
→	枝線管渠
→	汚水
→	雨水
→	合流
→	副管
人孔	
○	小口径人孔
⊙	Y号人孔
①~④	0~4号人孔
⑤~⑧	5~8号人孔
⑨	9号人孔
特1	特1号人孔
特2~4	特2~4号人孔
⊖	構内人孔
⊞	矩形渠用人孔
∩	扇形人孔
⬢	特殊人孔
⊕	合流会所
⊞	雨水吐き室
⊞	伏樋人孔
●	樹人孔350
●	樹人孔450
⊞	樹漏樹
A~K	A~K号人孔
P	ポンプ場
△	吐付口
	キャップ止め
●	ダミー人孔
⊞	その他・不明
ます	
●	公共汚水樹
○	公共雨水樹
⊞	道路雨水樹
⊞	キャップ止
⊞	ポンプ樹
⊞	その他・不明
人孔属性	
○	地盤高 5.320
管渠属性	
⊞	管材質 管断面 管径 勾配 区間距離 VU O200 3.98% 25.40m 上流管径高 3.720 下流管径高 3.620
⊞	管材質 管断面 管径 勾配 区間距離 VU O200 3.98% 25.40m 上流管径高 3.720 下流管径高 3.620
取付管属性	
⊞	管断面 管径 取付管延長 埋込距離 O150 2.76 13.59

摂津市上下水道部下水道事業課

令和4年3月現在

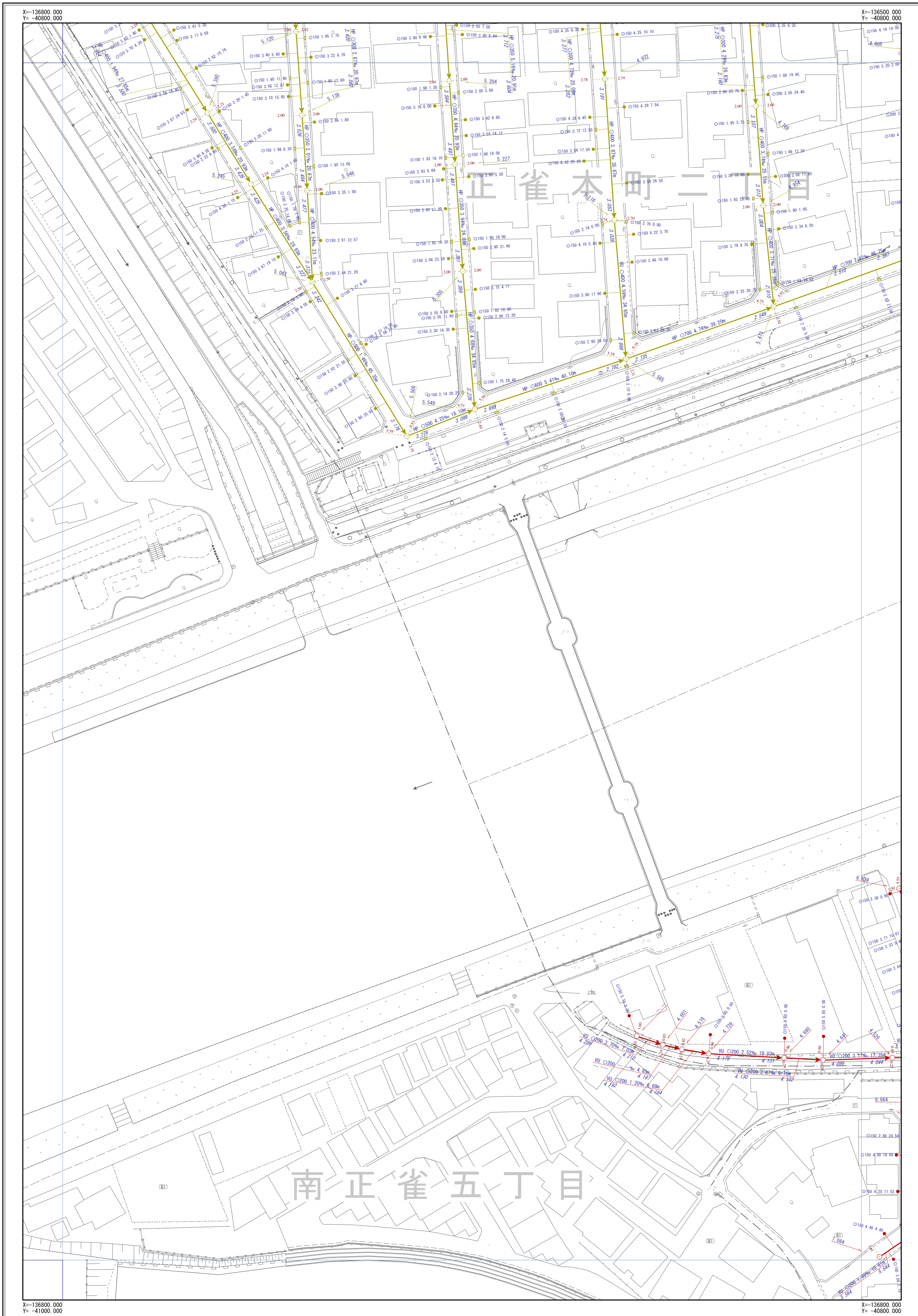
1/500



※公共下水道台帳図はあくまで参考図となります。必ず現地調査を行って下さい。

摂津市公共下水道台帳図 (汚水)

図面番号 K-07



J-06	J-07	J-08
	K-07	K-08
L-06	L-07	L-08

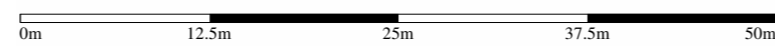


凡	例
→	幹線管渠
→	枝線管渠
→	汚水
→	雨水
→	合流
→	副管
人 孔	
○	小口径人孔
⊙	Y号人孔
①~④	0~4号人孔
⑤~⑧	5~8号人孔
⑨	9号人孔
⑩	特1号人孔
⑪~⑫	特2~4号人孔
⊖	構内人孔
⊞	矩形渠用人孔
⊟	扇形人孔
⊠	特殊人孔
⊡	合流会所
⊢	雨水吐き室
⊣	伏樋人孔
⊤	樹人孔350
⊥	樹人孔450
⊦	樹溝樹
⊧~⊨	A~K号人孔
⊩	ポンプ場
⊪	吐付口
⊫	キャップ止め
⊬	ダミー人孔
⊭	その他・不明
ま す	
⊮	公共汚水樹
⊯	公共雨水樹
⊰	道路雨水樹
⊱	キャップ止
⊲	ポンプ樹
⊳	その他・不明
人 孔 属 性	
⊴	地盤高 5.320
管 渠 属 性	
⊵	管材質 管断面 管径 勾配 区間距離 VU O200 3.98% 25.40m 上流管径高 3.720 下流管径高 3.620
⊶	管材質 管断面 管径 勾配 区間距離 VU O200 3.98% 25.40m 上流管径高 3.720 下流管径高 3.620
取 付 管 属 性	
⊷	管断面 管径 取付管延長 埋込距離 O150 2.76 13.59

摂津市上下水道部下水道事業課

令和4年3月現在

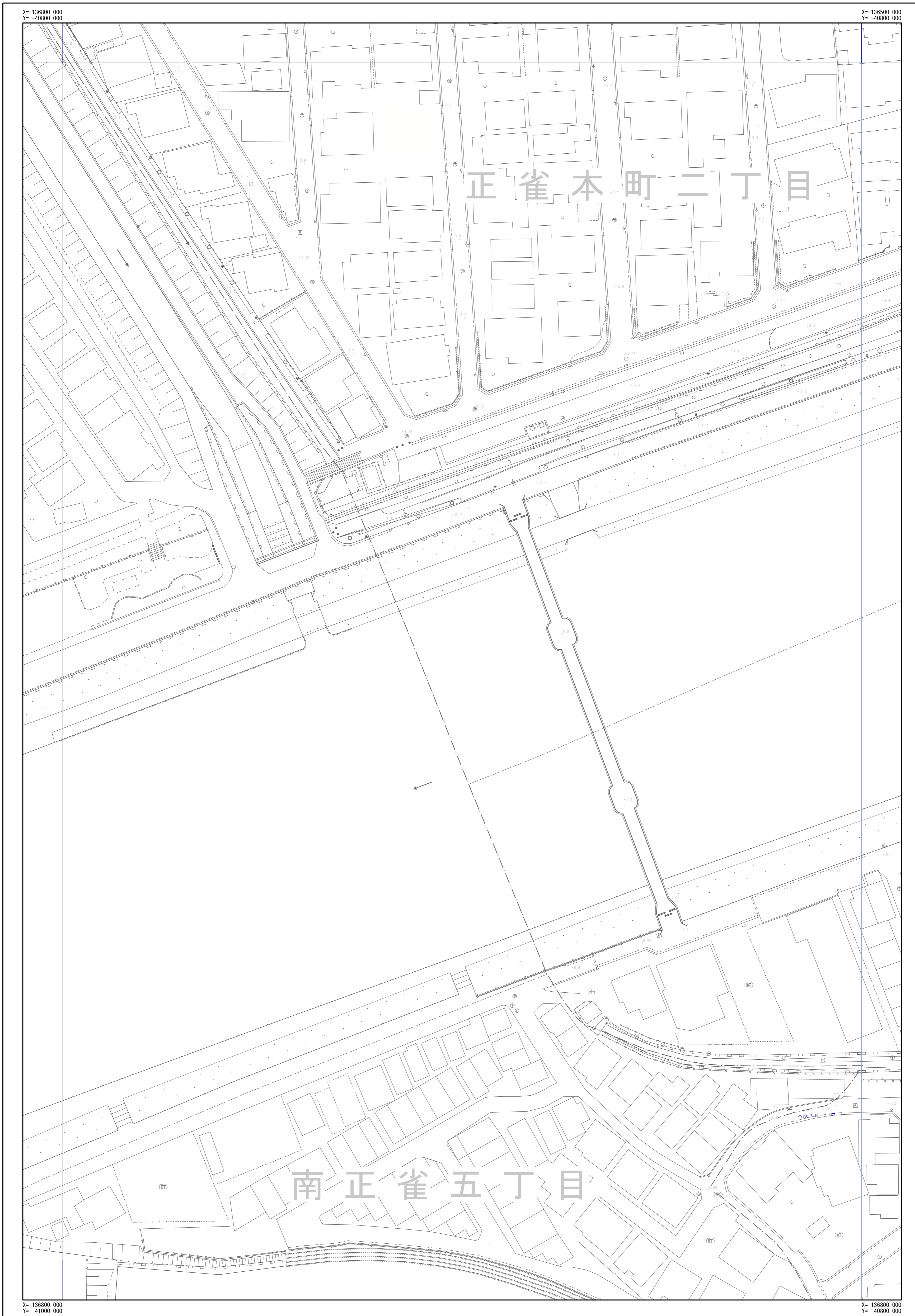
1/500




※公共下水道台帳図はあくまで参考図となります。必ず現地調査を行って下さい。

摂津市公共下水道台帳図 (雨水)

図面番号 K-07



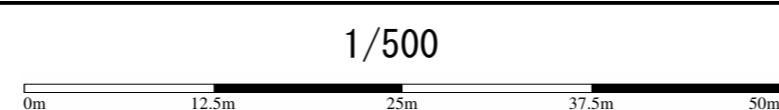
J-06	J-07	J-08
	K-07	K-08
L-06	L-07	L-08



凡	例
→	幹線管渠
→	枝線管渠
→	汚水
→	雨水
→	合流
→	副管
人 孔	
○	小口径人孔
⊙	Y号人孔
①~④	0~4号人孔
⑤~⑧	5~8号人孔
⑨	8号人孔
⑩	9号人孔
⑪	特1号人孔
⑫~⑭	特2~4号人孔
⊖	構内人孔
□	矩形渠用人孔
∩	扇形人孔
⬠	特殊人孔
⬡	合流会所
⬢	雨水吐き室
⊗	伏樋人孔
⊙	樹人孔350
⊙	樹人孔450
⊙	樹溝樹
Ⓐ~Ⓚ	A~K号人孔
P	ポンプ場
△	吐け口
	キャップ止め
•	ダミー人孔
⊗	その他・不明
ま す	
●	公共汚水樹
○	公共雨水樹
□	道路雨水樹
⊥	キャップ止
⊙	ポンプ樹
⊗	その他・不明
人 孔 属 性	
⓪	地盤高 5.320
管 渠 属 性	
 管材質 管断面 管径 勾配 区間距離 VU O200 3.98% 25.40m 上流管底高 3.720 下流管底高 3.620	
 管材質 管断面 管径 勾配 区間距離 VU O200 3.98% 25.40m 上流管底高 3.720 下流管底高 3.620	
取 付 管 属 性	
 管断面 管径 取付管延長 追加距離 O150 2.76 13.59	

摂津市上下水道部下水道事業課

令和4年3月現在



※公共下水道台帳図はあくまで参考図となります。必ず現地調査を行って下さい。