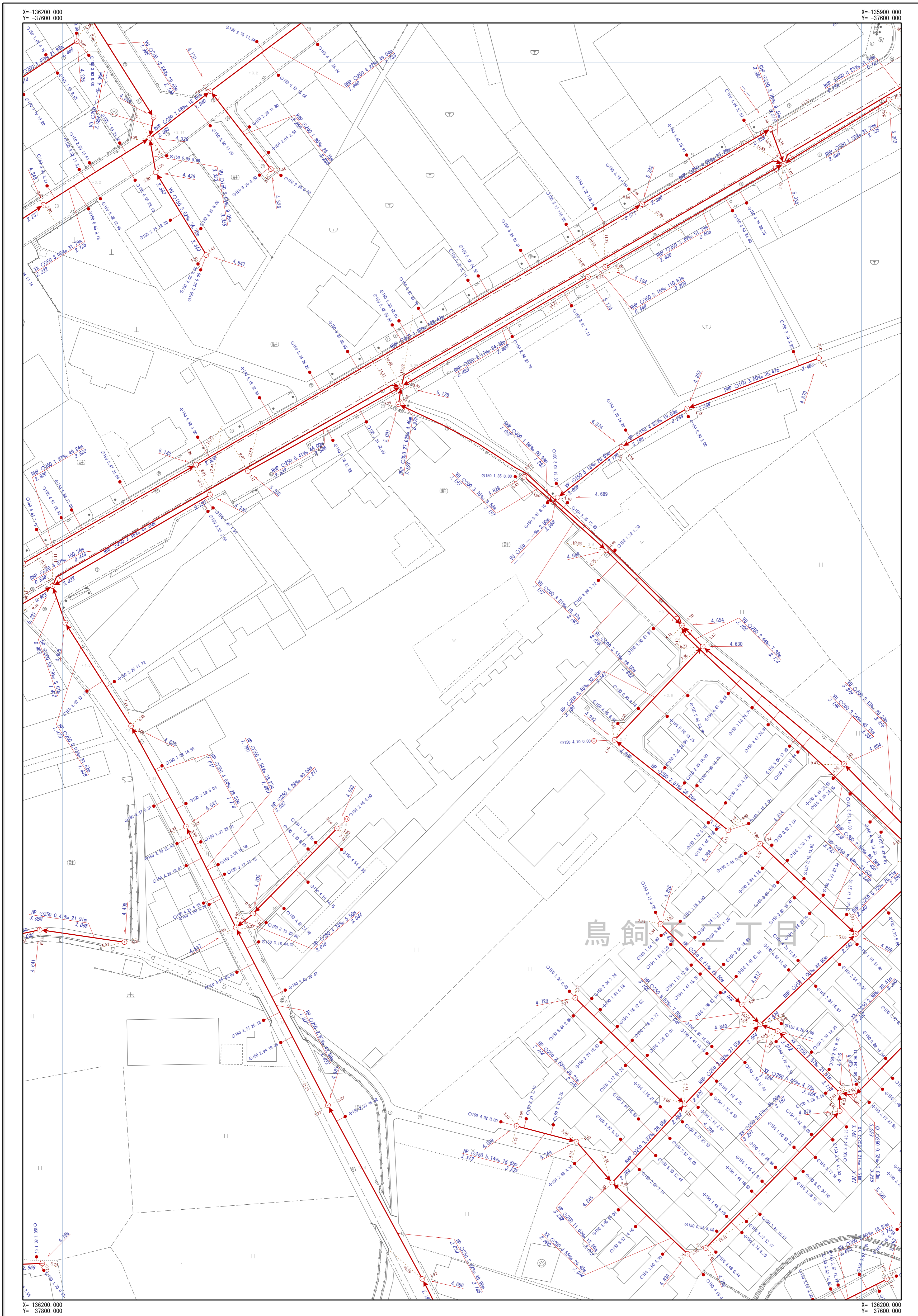



摂津市公共下水道台帳図 (汚水)

図面番号 I-23



H-22	H-23	H-24
I-22	I-23	I-24
J-22	J-23	J-24



凡	例
→ (thick red)	幹線管渠
→ (medium red)	枝線管渠
→ (thin red)	汚水
→ (blue)	雨水
→ (yellow)	合流
→ (dashed red)	副管
人孔	
○	小口径人孔
⊙	Y号人孔
①~④	0~4号人孔
⑤~⑧	5~8号人孔
⑨	9号人孔
⑩	特1号人孔
⑪~⑫	特2~4号人孔
⊖	構内人孔
□	矩形渠用人孔
∩	扇形人孔
⬢	特殊人孔
⊕	合流会所
⊗	雨水吐き室
⊗	伏樋人孔
⊗	樹人孔350
⊗	樹人孔450
⊗	樹溝樹
⊗	A~K号人孔
P	ポンプ場
△	吐け口
⊥	キャップ止め
●	ダミー人孔
⊗	その他・不明
ます	
●	公共汚水樹
○	公共雨水樹
□	道路雨水樹
⊥	キャップ止
○	ポンプ樹
⊗	その他・不明
人孔属性	
○	地盤高 5.320
管渠属性	
○	管材質 管断面 管径 勾配 区間距離
○	VU C200 3.98% 25.40m
○	上流管径高 3.720 下流管径高 3.620
○	管材質 管断面 管径 勾配 区間距離
○	VU C200 3.98% 25.40m
○	上流管径高 3.720 下流管径高 3.620
取付管属性	
○	管断面 管径 取付管延長 埋込距離
○	○150 2.76 13.59

摂津市上下水道部下水道事業課

令和4年3月現在

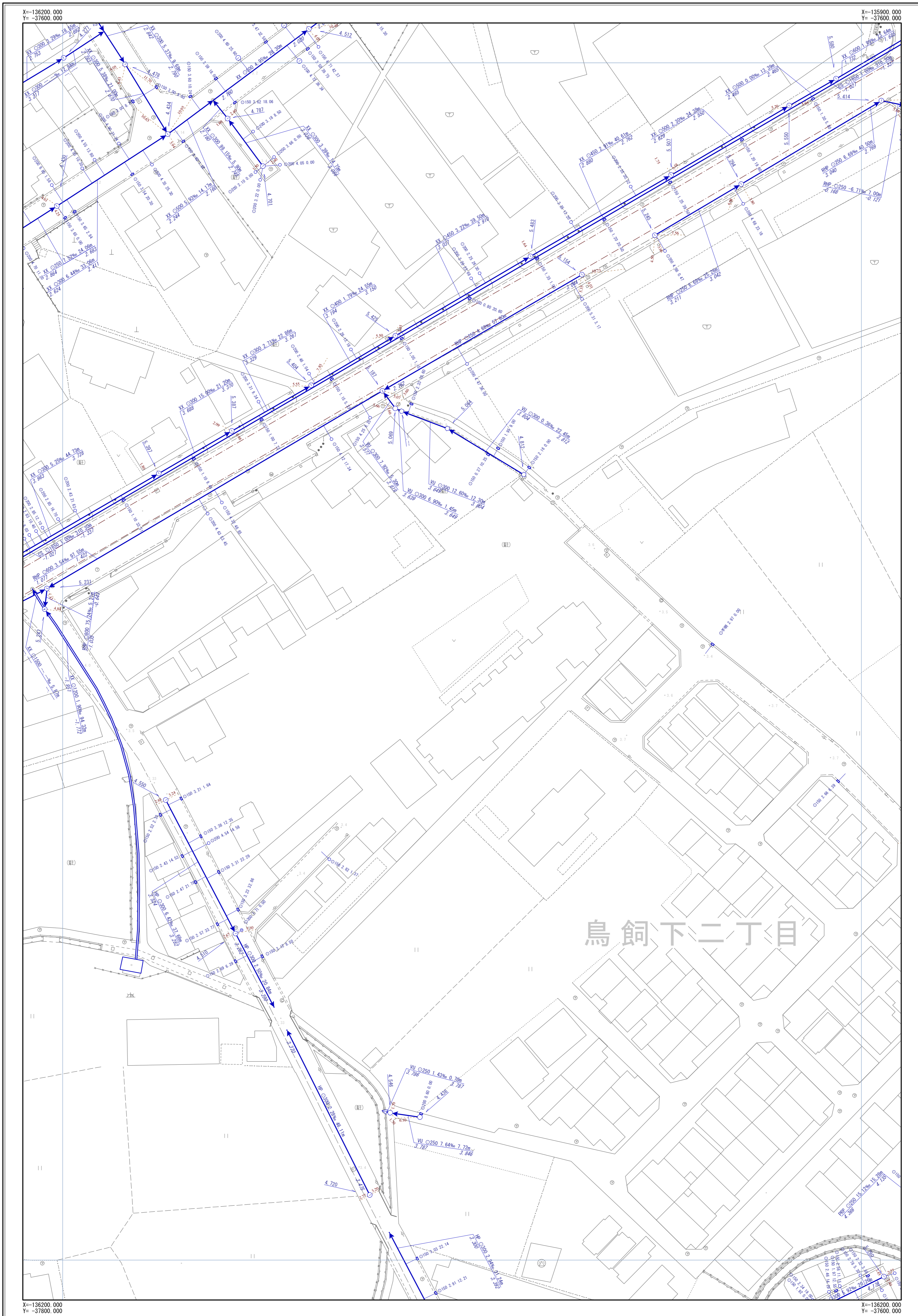
1/500




※公共下水道台帳図はあくまで参考図となります。必ず現地調査を行って下さい。

摂津市公共下水道台帳図 (雨水)

図面番号 I-23



H-22	H-23	H-24
I-22	I-23	I-24
J-22	J-23	J-24

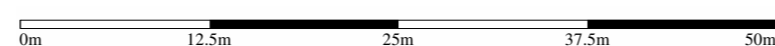


凡	例
記号	名称
	幹線管渠
	枝線管渠
	汚水
	雨水
	合流
	副管
人孔	
	小口径人孔
	Y号人孔
	0~4号人孔
	5~6号人孔
	8号人孔
	9号人孔
	特1号人孔
	特2~4号人孔
	構内人孔
	矩形渠用人孔
	扇形人孔
	特殊人孔
	合流会所
	雨水吐き室
	伏樋人孔
	樹人孔350
	樹人孔450
	樹漏樹
	A~K号人孔
	ポンプ場
	吐け口
	キャップ止め
	ダミー人孔
	その他・不明
ます	
	公共汚水樹
	公共雨水樹
	道路雨水樹
	キャップ止
	ポンプ樹
	その他・不明
人孔属性	
	地盤高 5.320
管渠属性	
	管材質 管断面 管径 勾配 区間距離 VU O200 3.98% 25.40m 上流管径高 下流管径高
	管材質 管断面 管径 勾配 区間距離 VU O200 3.98% 25.50m 上流管径高 下流管径高
取付管属性	
	管断面 管径 取付管延長 埋込距離 150 2.76 13.59

摂津市上下水道部下水道事業課

令和4年3月現在

1/500



※公共下水道台帳図はあくまで参考図となります。必ず現地調査を行って下さい。