
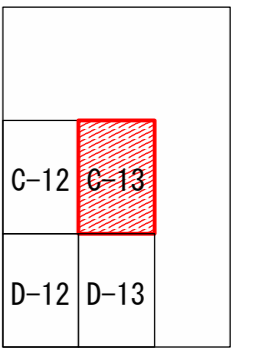
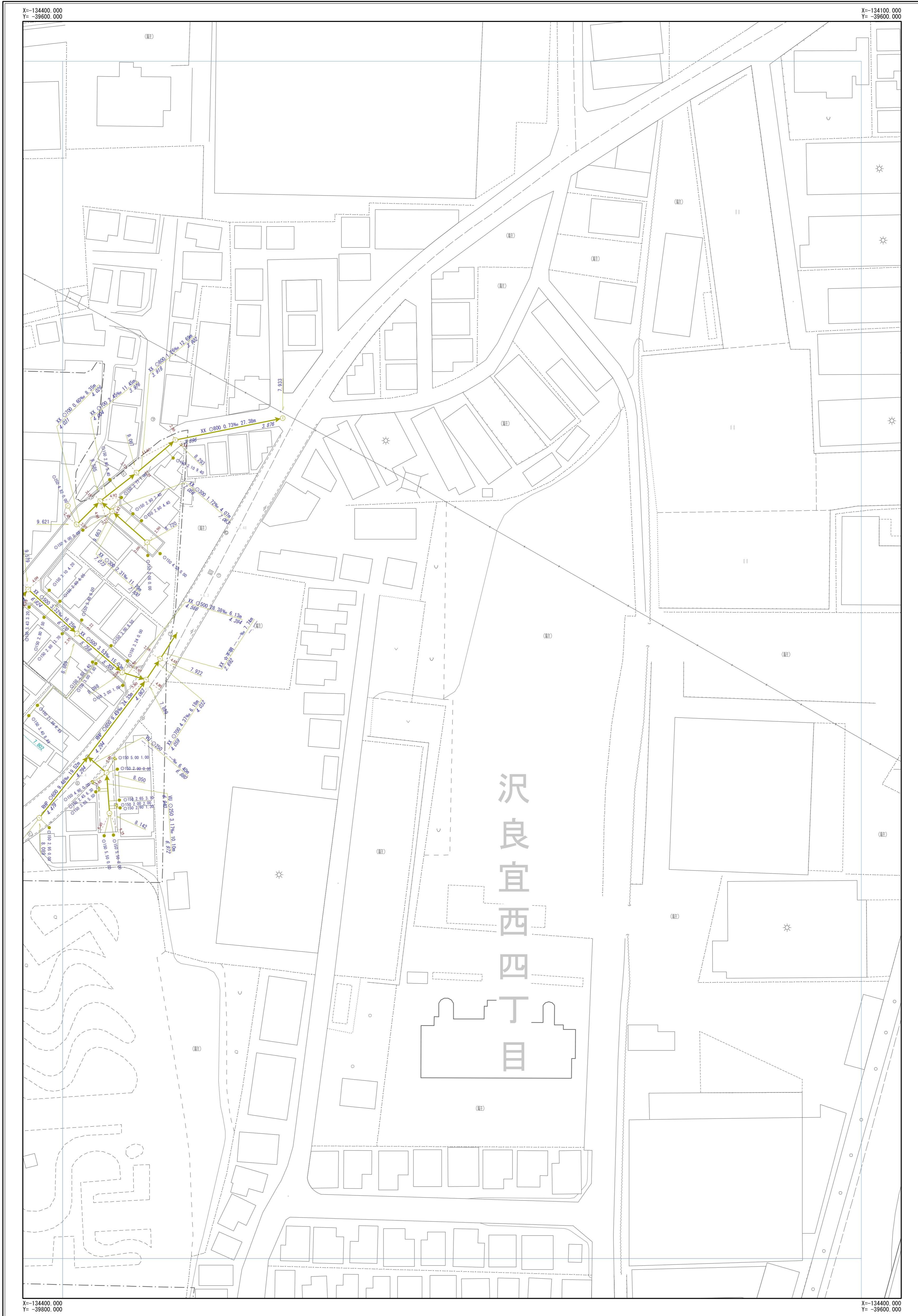


摂津市公共下水道台帳図 (合流)

図面番号 C-13



凡	例
→ (Red)	幹線管渠
→ (Blue)	枝線管渠
→ (Red)	汚水
→ (Blue)	雨水
→ (Yellow)	合流
→ (Dashed)	副管
人 孔	
○	小口径人孔
⊙	Y号人孔
①~④	0~4号人孔
⑤~⑧	5~8号人孔
⑨	9号人孔
⑩	特1号人孔
⑪~⑬	特2~4号人孔
⊖	構田人孔
⊞	矩形渠用人孔
⊟	扇形人孔
⊠	特殊人孔
⊡	合流会所
⊢	雨水吐き室
⊣	伏樋人孔
⊤	樹人孔350
⊥	樹人孔450
⊦	樹溝樹
⊧~⊫	A~K号人孔
⊬	ポンプ場
⊭	吐け口
⊮	キャップ止め
⊯	ダミー人孔
⊰	その他・不明
ま す	
●	公共汚水樹
○	公共雨水樹
□	道路雨水樹
⊞	キャップ止
⊟	ポンプ樹
⊠	その他・不明
人 孔 属 性	
⊙	地盤高 5.320
管 渠 属 性	
→	管材質 管断面 管径 勾配 区間距離
→	VU O200 3.98% 25.40m
↑	上流管底高 3.720
↓	下流管底高 3.620
→	管材質 管断面 管径 勾配 区間距離
→	VU O200 3.98% 25.40m
↑	上流管底高 3.720
↓	下流管底高 3.620
取 付 管 属 性	
→	管断面 管径 取付管延長 追加距離
→	○150 2.76 13.59

摂津市上下水道部下水道事業課

令和4年3月現在

1/500



※公共下水道台帳図はあくまで参考図となります。必ず現地調査を行って下さい。