
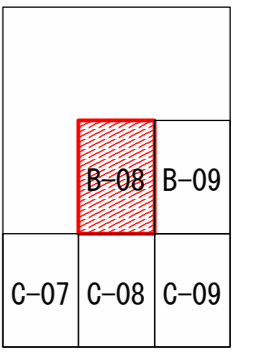
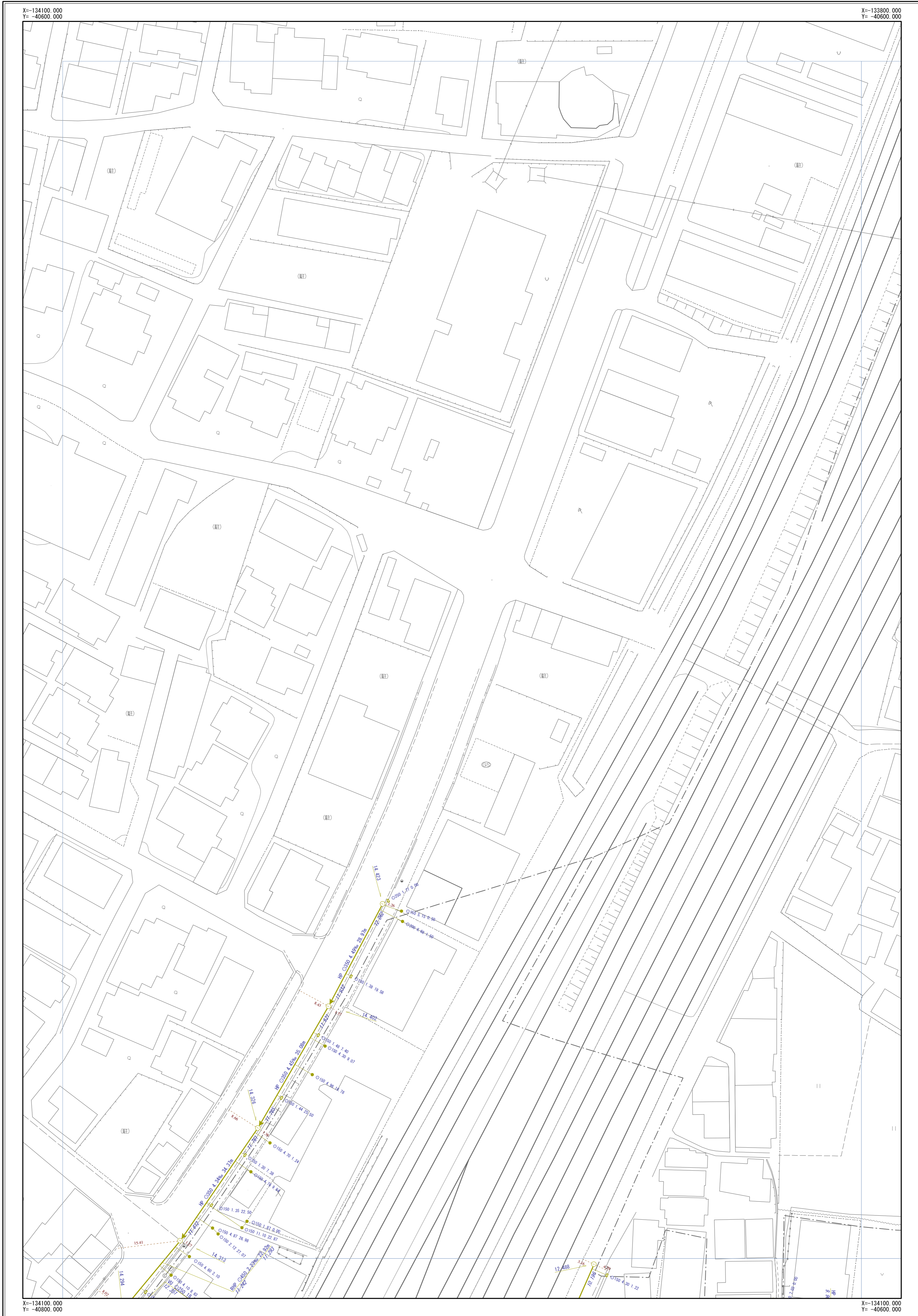


摂津市公共下水道台帳図 (合流)

図面番号 B-08



凡	例
→ (Red)	幹線管渠
→ (Blue)	枝線管渠
→ (Red)	汚水
→ (Blue)	雨水
→ (Yellow)	合流
→ (Red)	副管
人 孔	
○ (Small)	小口径人孔
⊙	Y号人孔
①~④	0~4号人孔
⑤~⑧	5~8号人孔
⑨	8号人孔
⑩	9号人孔
⑪	特1号人孔
⑫~⑭	特2~4号人孔
⊖	構内人孔
□	矩形渠用人孔
⌒	扇形人孔
⬠	特殊人孔
⬠	合流会所
⬠	雨水吐き室
⊗	伏樋人孔
⊙	樹人孔350
⊙	樹人孔450
⊙	樹落樹
ⓐ~Ⓚ	A~K号人孔
ⓐ	ポンプ場
ⓐ	吐け口
ⓐ	キャップ止め
ⓐ	ダミー人孔
ⓐ	その他・不明
ま す	
ⓐ	公共汚水樹
ⓐ	公共雨水樹
ⓐ	道路雨水樹
ⓐ	キャップ止
ⓐ	ポンプ樹
ⓐ	その他・不明
人 孔 属 性	
ⓐ	地盤高 5.320
管 渠 属 性	
ⓐ	管材質 管断面 管径 勾配 区間距離 VU O200 3.98% 25.40m 上流管高 3.720 下流管高 3.620
ⓐ	管材質 管断面 管径 勾配 区間距離 VU O200 3.98% 25.40m 上流管高 3.720 下流管高 3.620
取 付 管 属 性	
ⓐ	管断面 管径 取付管延長 埋込距離 O150 2.76 13.59

摂津市上下水道部下水道事業課

令和4年3月現在

1/500



※公共下水道台帳図はあくまで参考図となります。必ず現地調査を行って下さい。