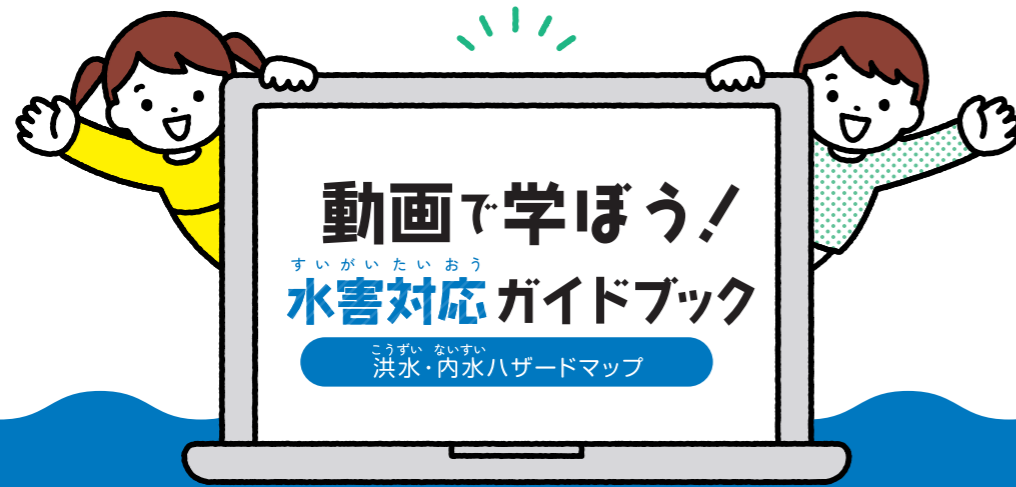


す い が い た い お う

# 水害対応ガイドブック

こうずい ないすい  
洪水・内水ハザードマップ

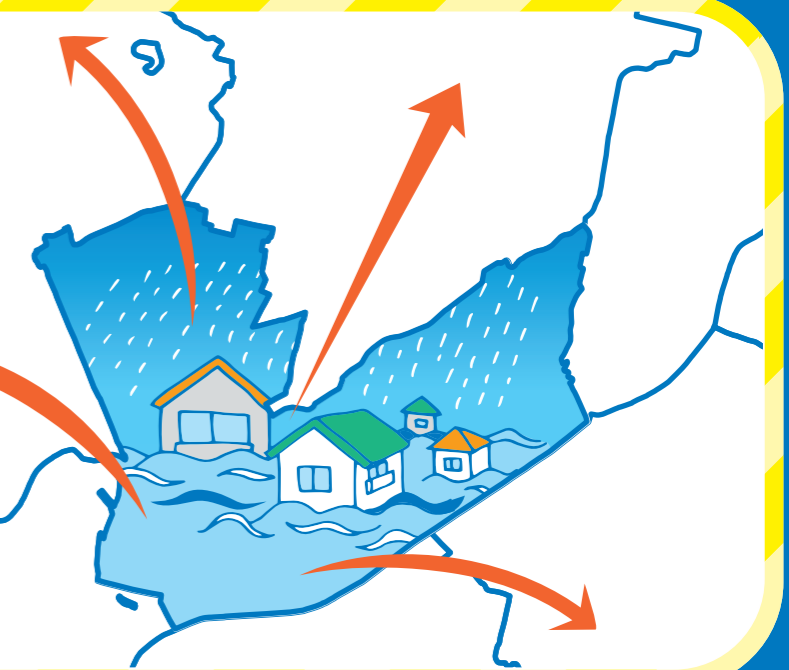



動画で学ぼう！  
す い が い た い お う  
水害対応ガイドブック

こうずい ないすい  
洪水・内水ハザードマップ

## 正しい知識を身につけ、早めの避難を！

### 浸水のおそれがない地域へ！



### ● 目次

- はじめに ..... 1
- 水害の種類 ..... 2
- 外水氾濫 洪水浸水想定区域図 淀川 ..... 3-4
- 外水氾濫 洪水浸水想定区域図 安威川等 ... 5-6
- 浸水継続時間 ..... 7-8
- 避難について ..... 9-12
- 防災情報の収集方法 ..... 13
- 日頃の備え ..... 14
- マイ・タイムライン ..... 15-16
- 内水氾濫 ..... 17
- チェックリスト ..... 18

### 逃げ遅れた場合は 高い建物へ！




⚠️ 防災ブック・洪水ハザードマップ  
が新しくなりました！



### 摂津市の水害リスク（浸水深編）

摂津市では、淀川や安威川などが氾濫すると最大で市域の約8割が浸水し、5.0m以上浸水する地域があります。



### 摂津市の水害リスク（浸水継続時間編）

摂津市では、淀川や安威川などが氾濫すると最大で2週間以上浸水が続く地域があります。



### 広域避難の必要性

近くの高い建物への避難や在宅避難は、ライフラインの停止等による劣悪な生活環境で健康を害しやすくなるなどのリスクがあります。



### 広域避難とは

摂津市は、水害リスクが高いため、市内にとどまらず、浸水しない安全な場所へ早めに避難する「広域避難」を推奨しています。



### 第2の選択肢 -どうしても広域避難ができなかった場合-

水害が切迫しているときは、無理に広域避難をせず、近くの高い建物などに避難し、安全を確保しましょう。



❗ 「浸水ナビ」を使って、浸水深を確認してみよう。

