

吹田市

摂津市

計画図

平成28年度
北部大阪都市計画
地区計画の変更
(摂津市決定)

S=1/2,500

3・4・205-40 岸部中千里丘線

市道千里丘44号線

3・5・224-18 千里丘中央線

緑のうらおい
環境創出ゾーン

医療・健康創生
関連ゾーン











都市型居住ゾーンB

3・3・224-5
千里丘公園

都市型居住ゾーンA

市道千里丘新町1号線

凡例

-  地区計画の区域界
-  地区整備計画の区域界
-  地区の区分線
-  地区施設(道路)
-  壁面の位置の制限(道路境界線より3.5m)
-  壁面の位置の制限(道路境界線より1.5m)
-  壁面の位置の制限(道路境界線より1.5m※)
※一戸建て住宅又は一戸建て住宅で事務所、店舗その他これらに類する用途を兼ねるものを建築する場合は、0.5m
-  壁面の位置の制限(道路境界線より3.0m)
-  壁面の位置の制限(道路境界線※より2.0m)
※市道千里丘44号線、都市計画道路岸部中千里丘線については、計画線を道路境界線とする
-  都市計画施設