


市民の指標(平成28年度)



人口密度
1km²当たり 5,736人



家族
1世帯2.15人



婚姻
1日に2.47組



離婚
1日に0.71組



出生
1日に2.9人




死亡
1日に2.23人




転入
1日に11.6人



転出
1日に12.2人




市職員
市民138.7人に1人



教職員
児童・生徒13.7人に1人




ゴミ収集量
1日に76.7t



し尿処理量
1日に2.5kl



水道配水量
1日に28,033m³



火災
20.3日に1件



救急車出動
1日に12.8件



公園
市民1人当たり5.8m²



農業
販売農家数と耕地面積
57戸 3,463a
(2015年農林業センサス)



製造業(4人以上)
事業所数と従業員数
358カ所11,942人
(平成28年経済センサス
-活動調査)



卸売・小売業
商店数と従業員数
563店 5,487人
(平成26年商業統計調査)

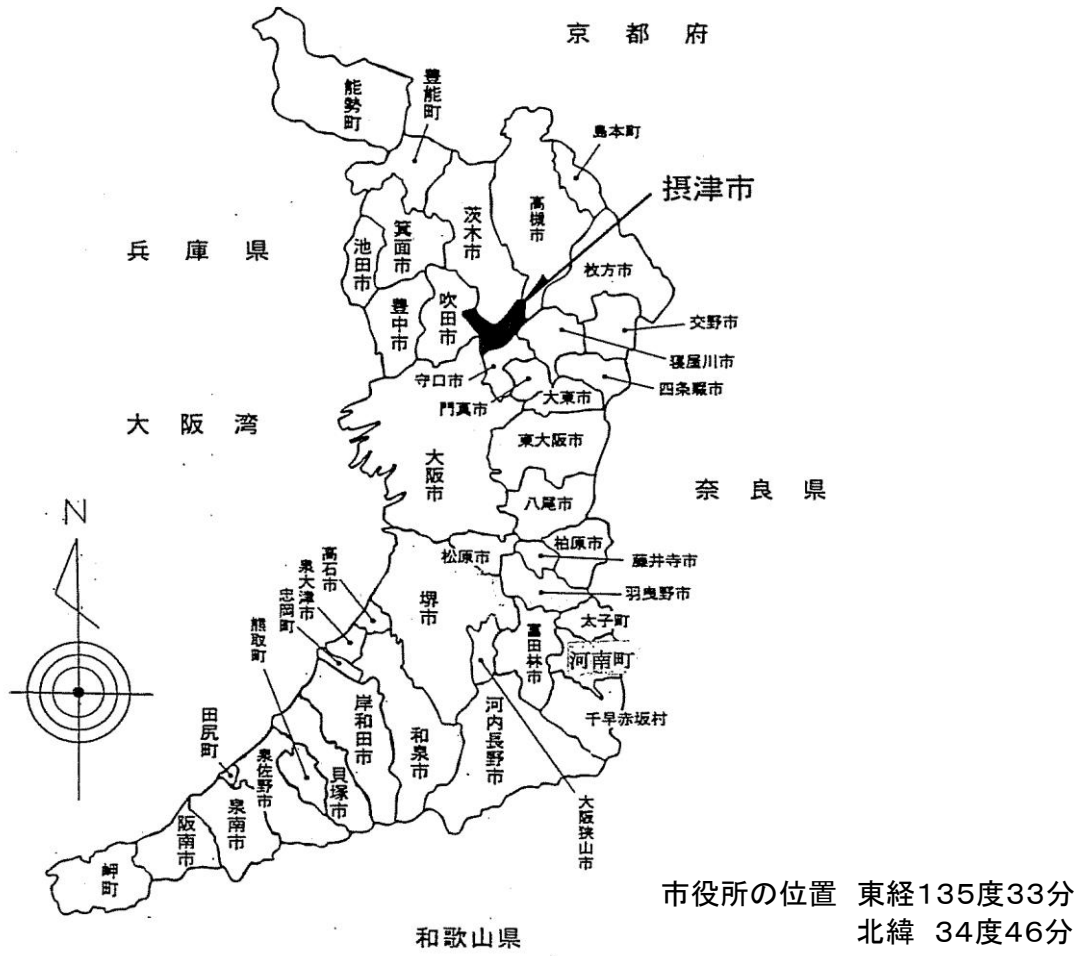


下水道
普及率
面積人口93.1%
整備人口99.0%

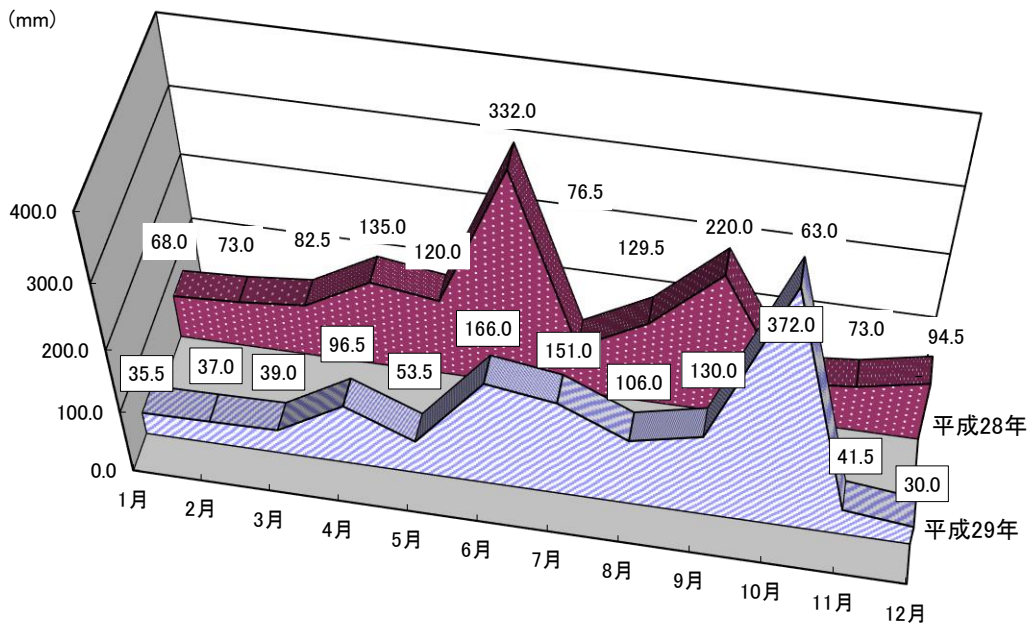
注:婚姻、離婚、出生、死亡については人口動態P.31【5】の数字を用いている(平成28年1月1日～平成28年12月31日)

転入、転出は人口動態P.33【11】(2)の数字を用いている(平成28年10月1日～平成29年9月30日)

大阪府全域図

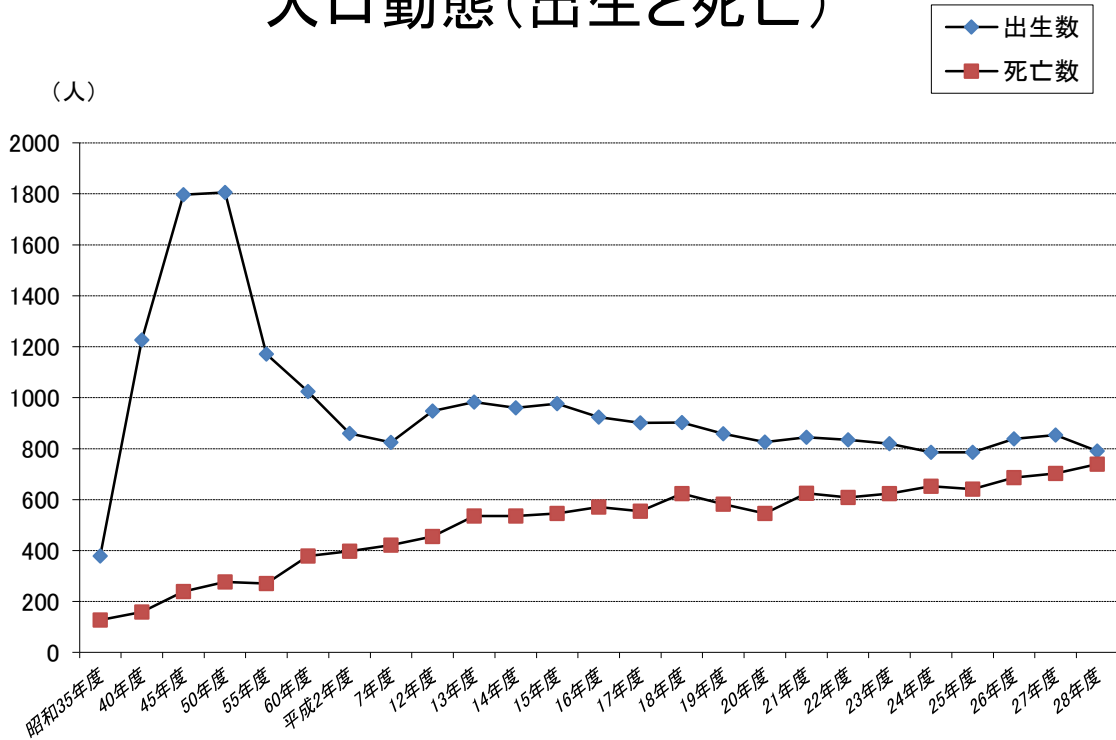


摂津市の月別降水量

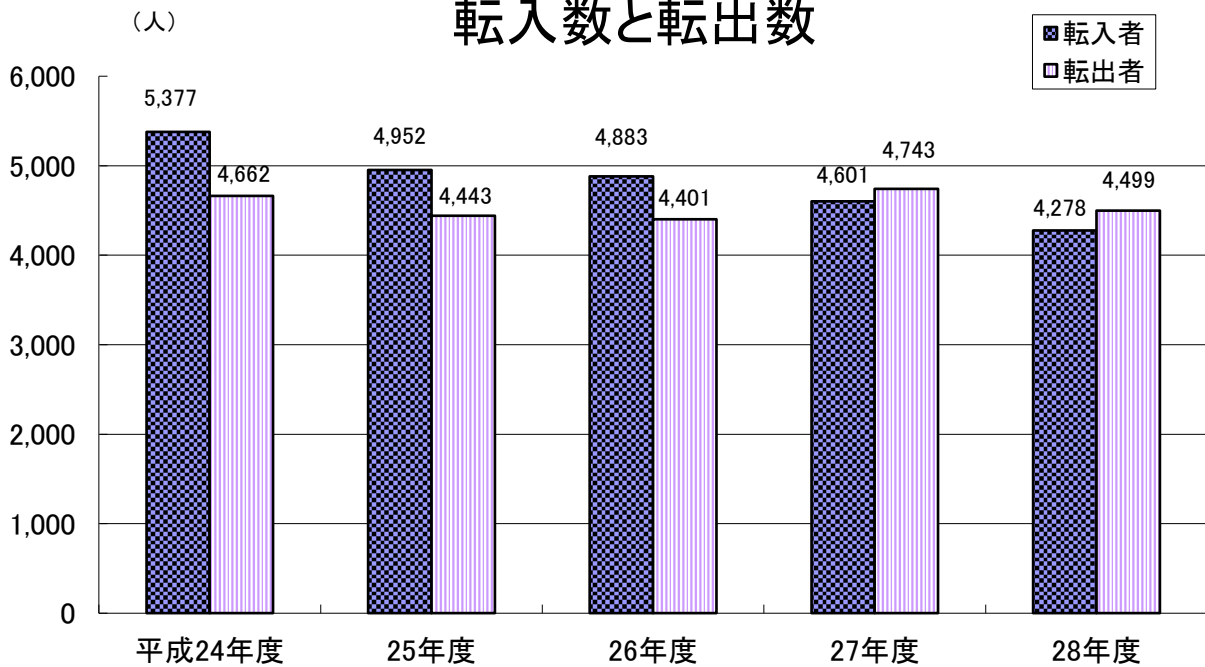


資料: 摂津市消防本部

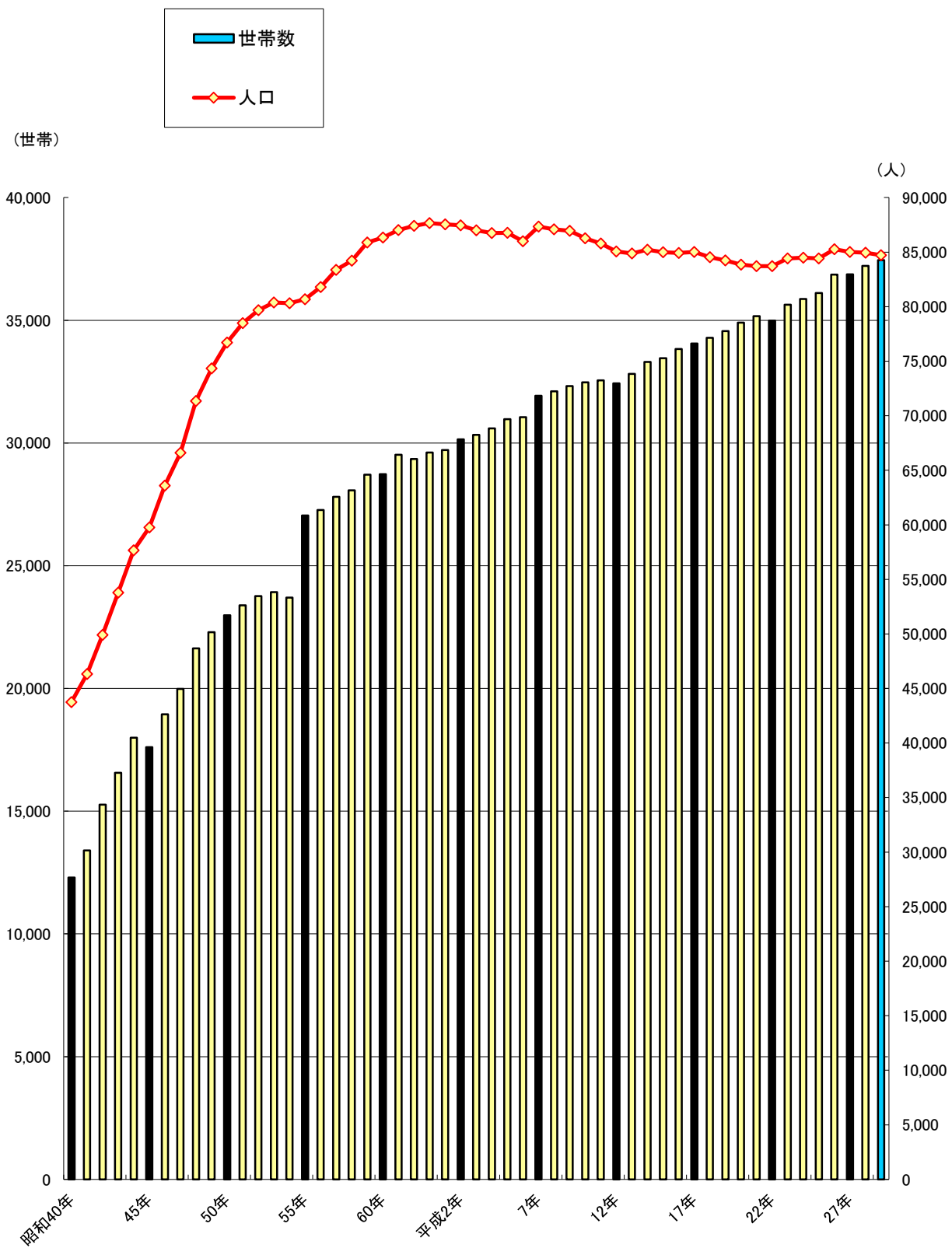
人口動態(出生と死亡)



転入数と転出数



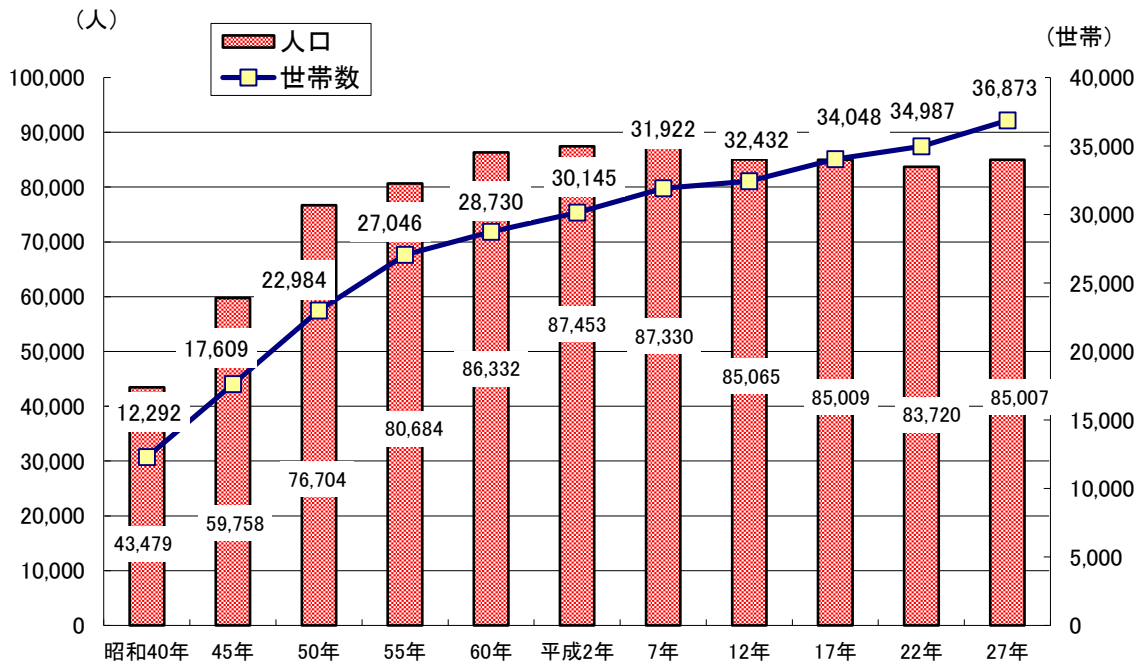
世帯数と人口



資料:大阪府推計人口

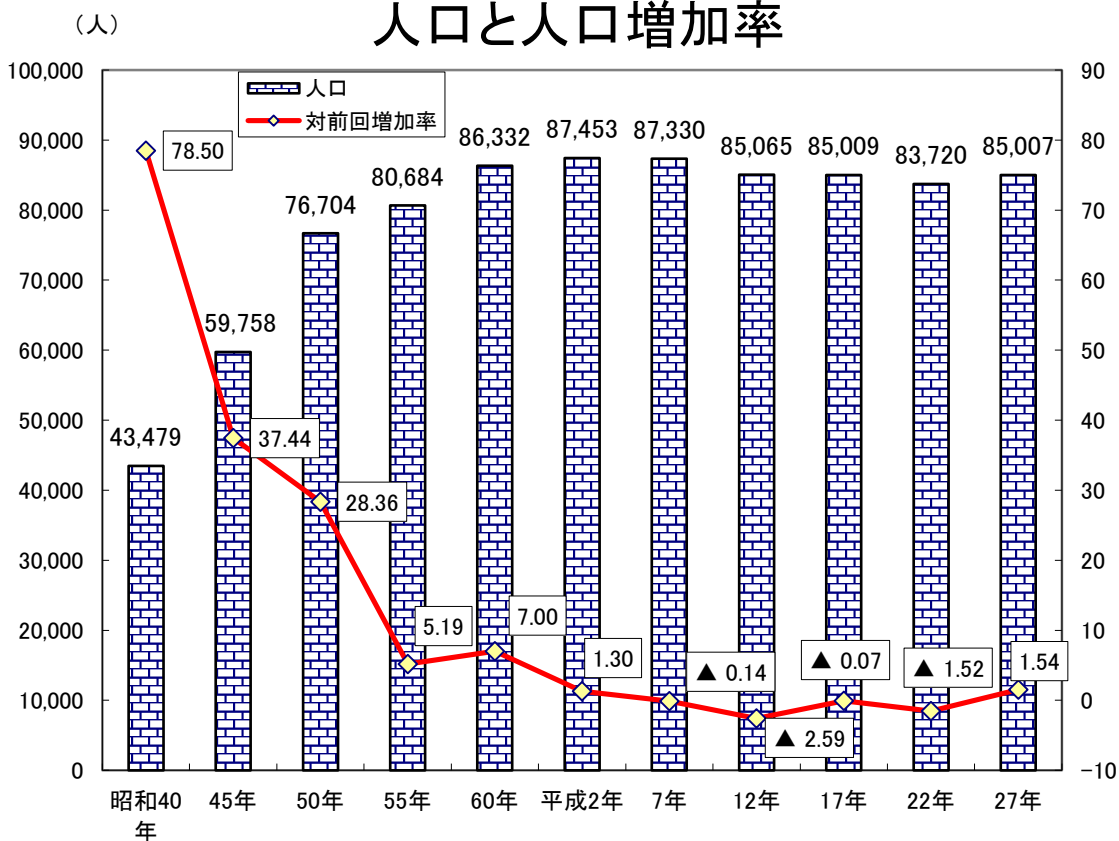
国勢調査

人口と世帯数の推移

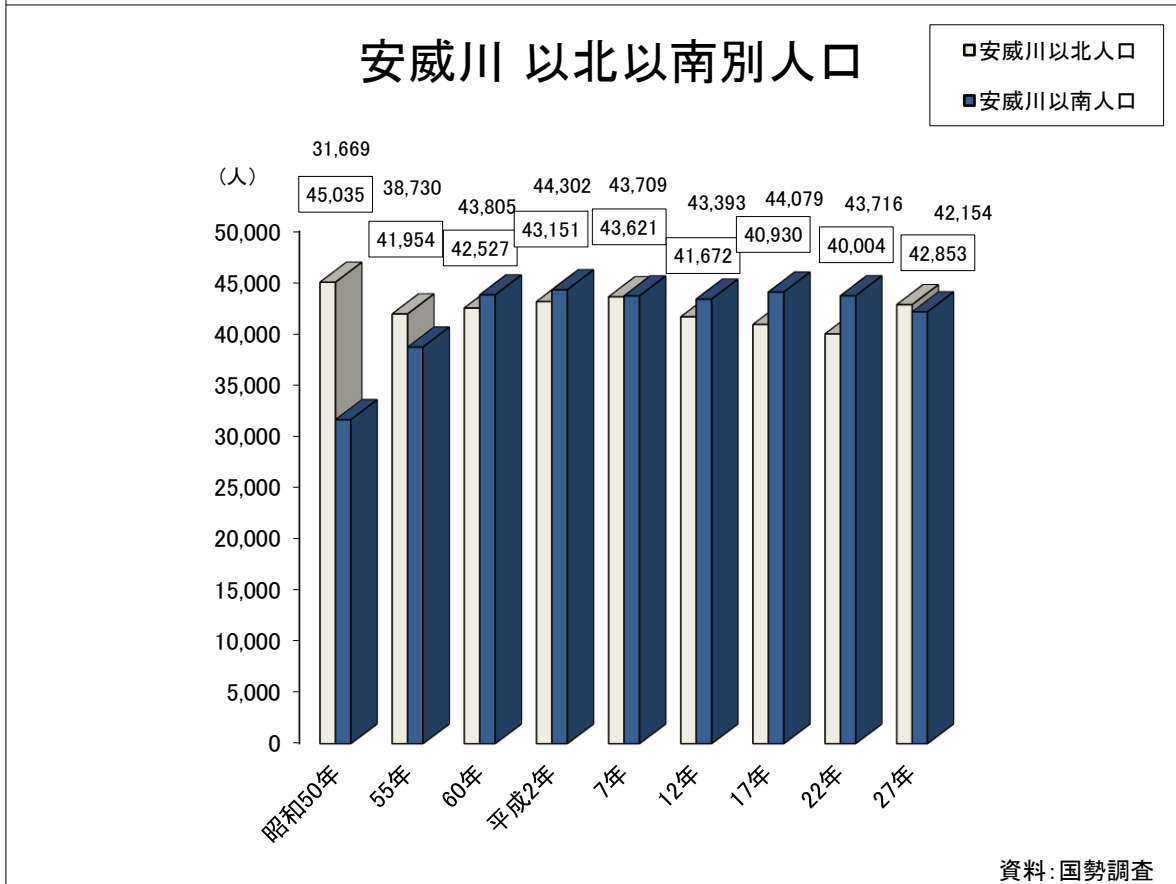
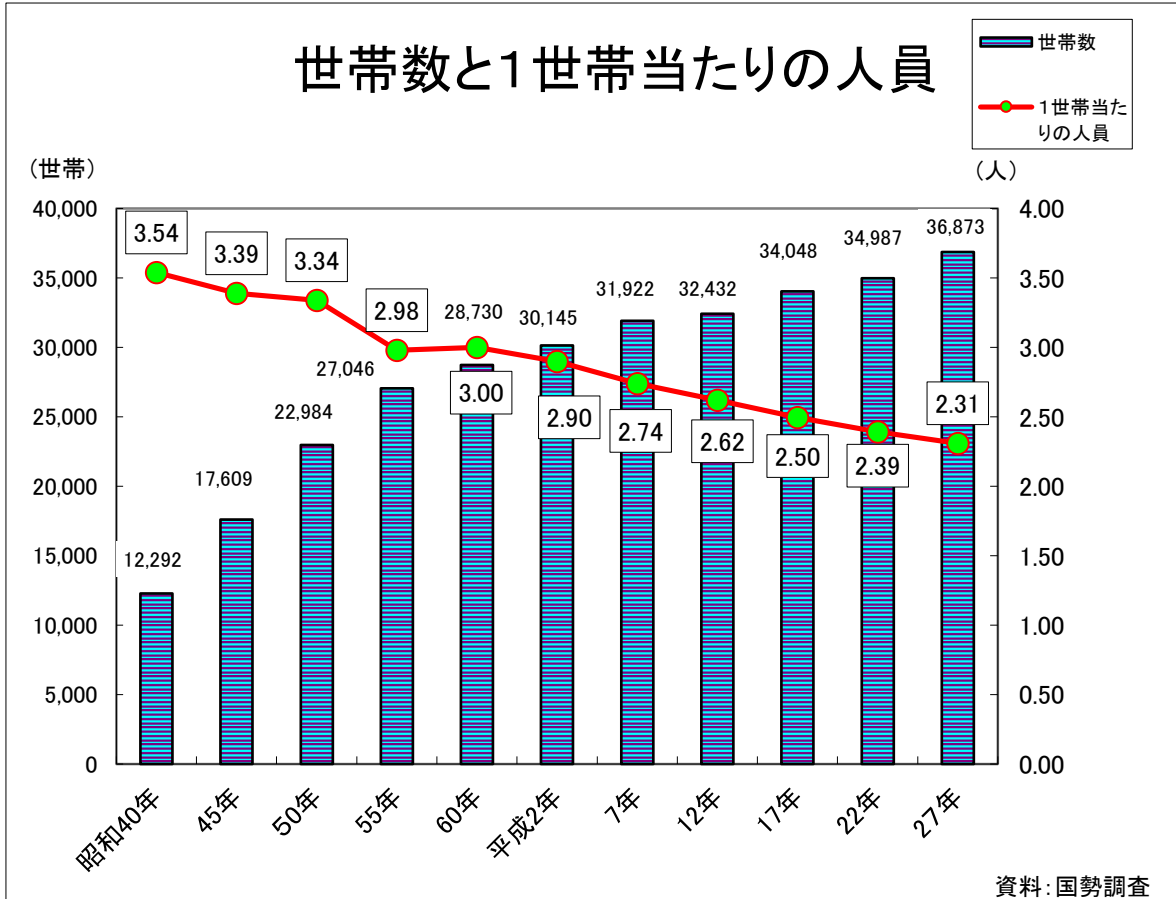


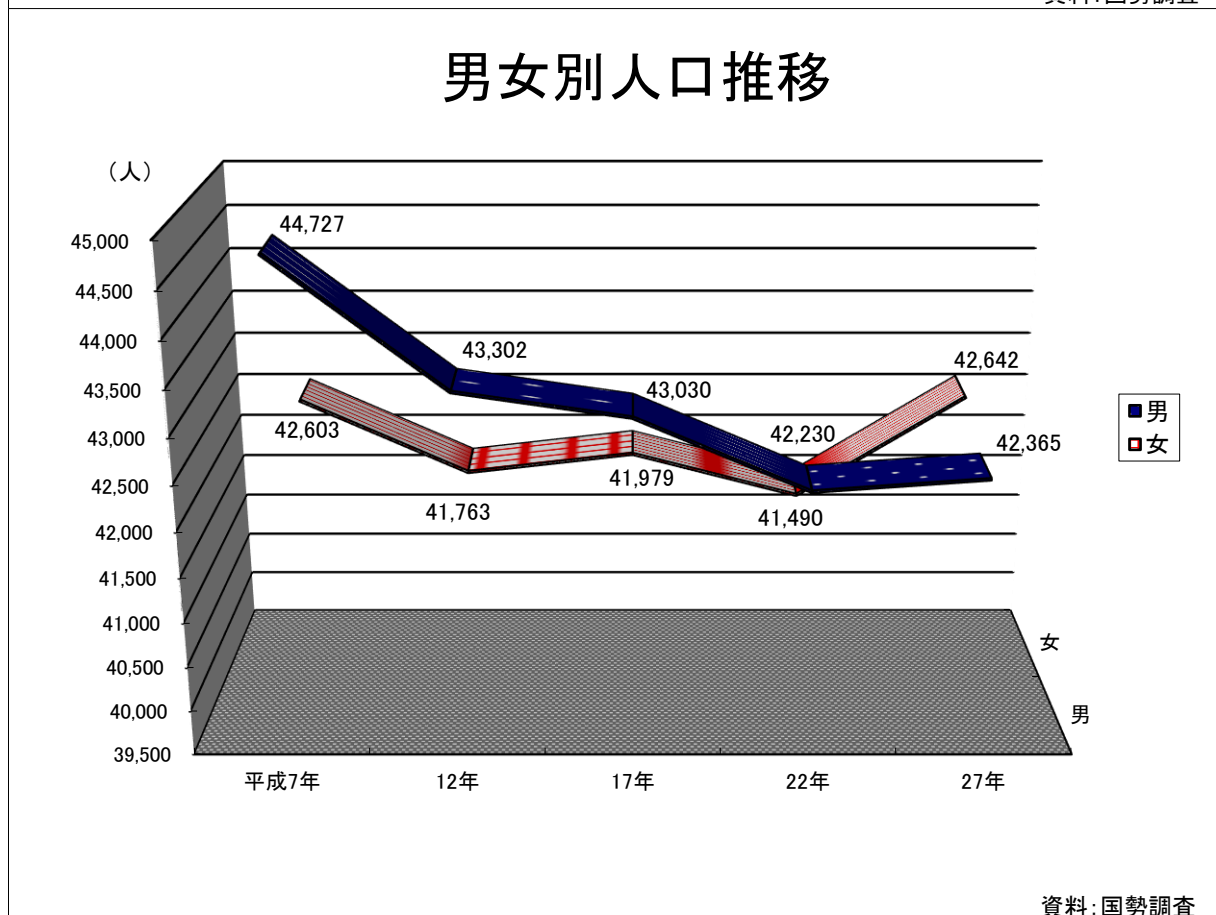
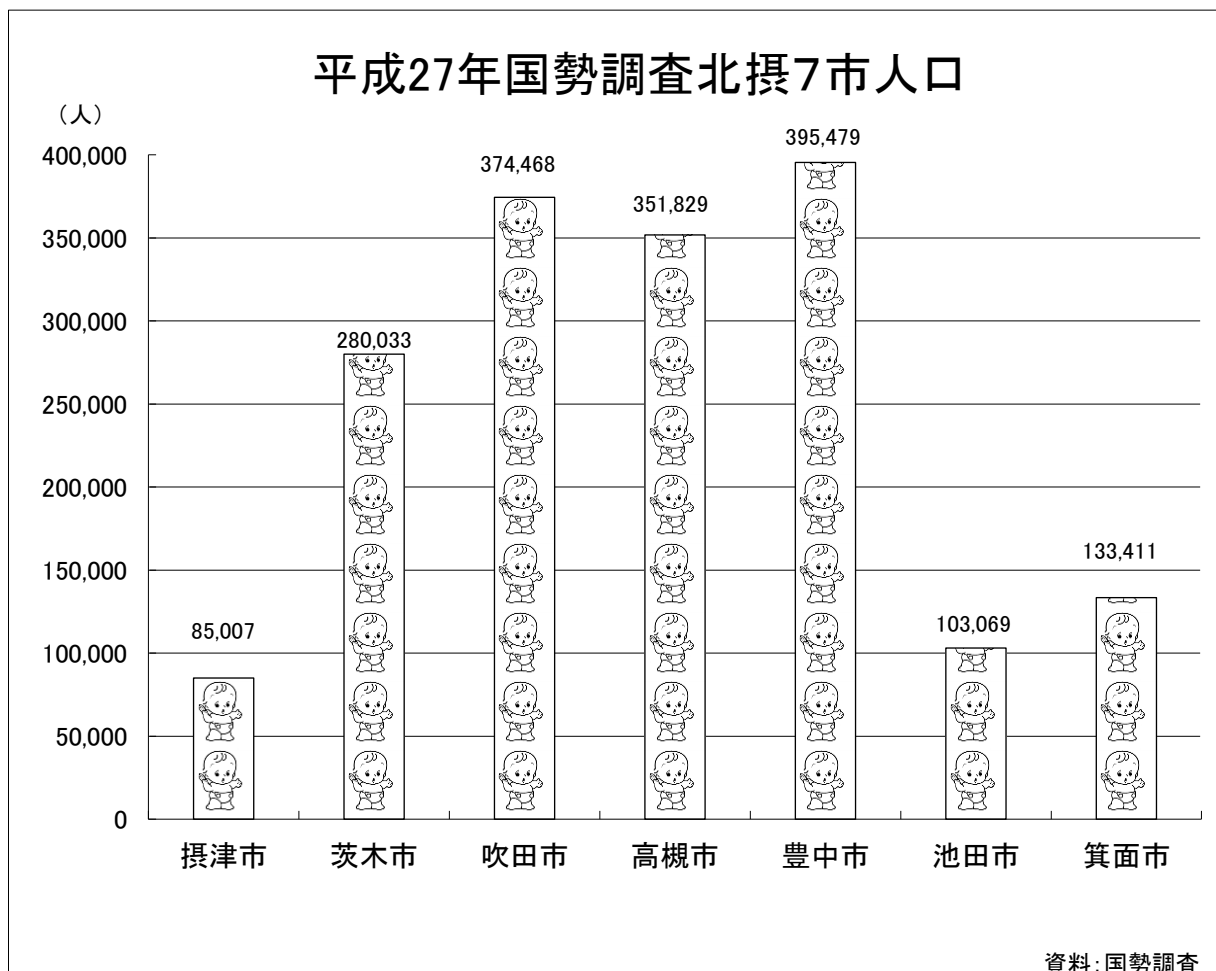
資料: 国勢調査

人口と人口増加率

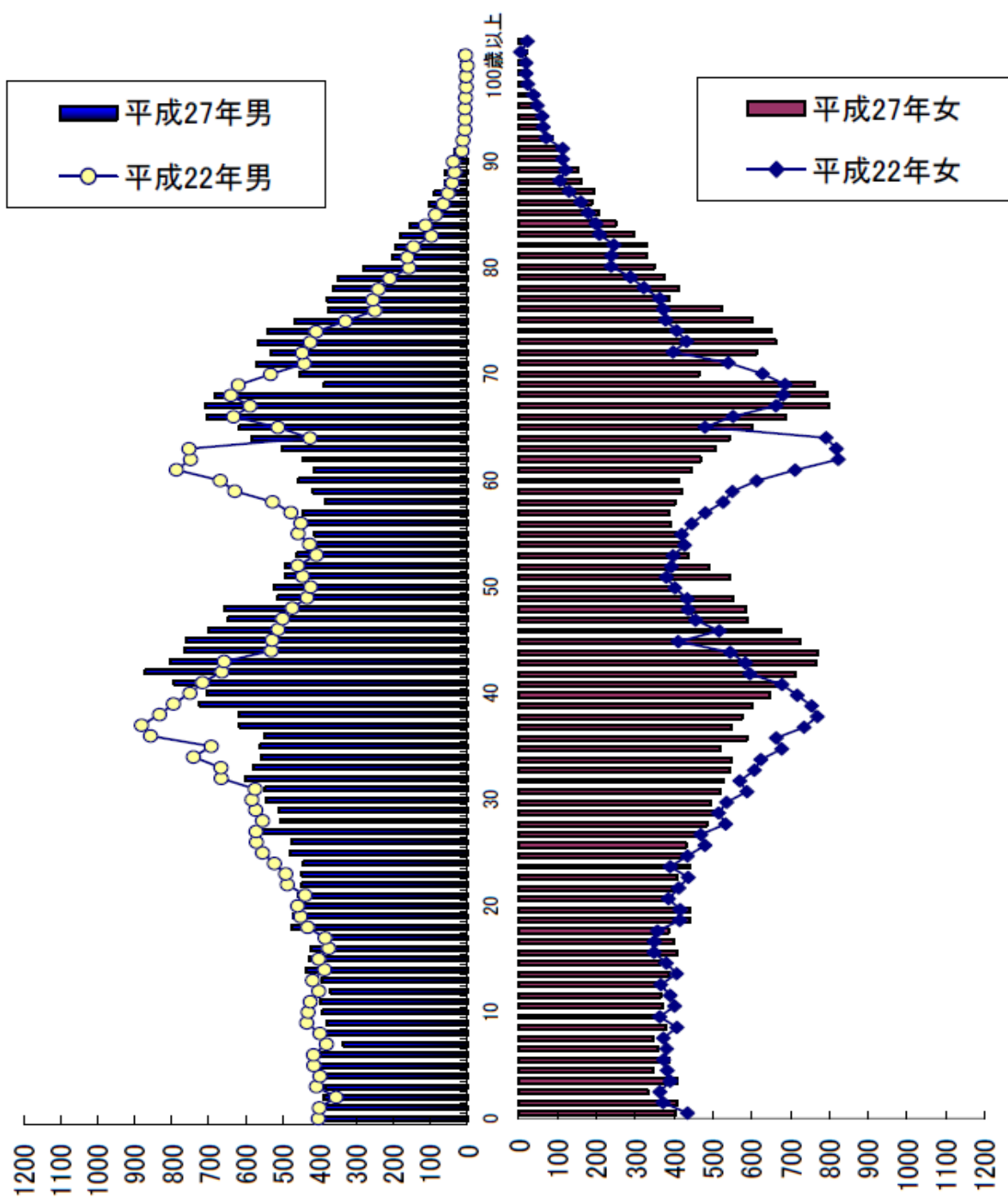


資料: 国勢調査





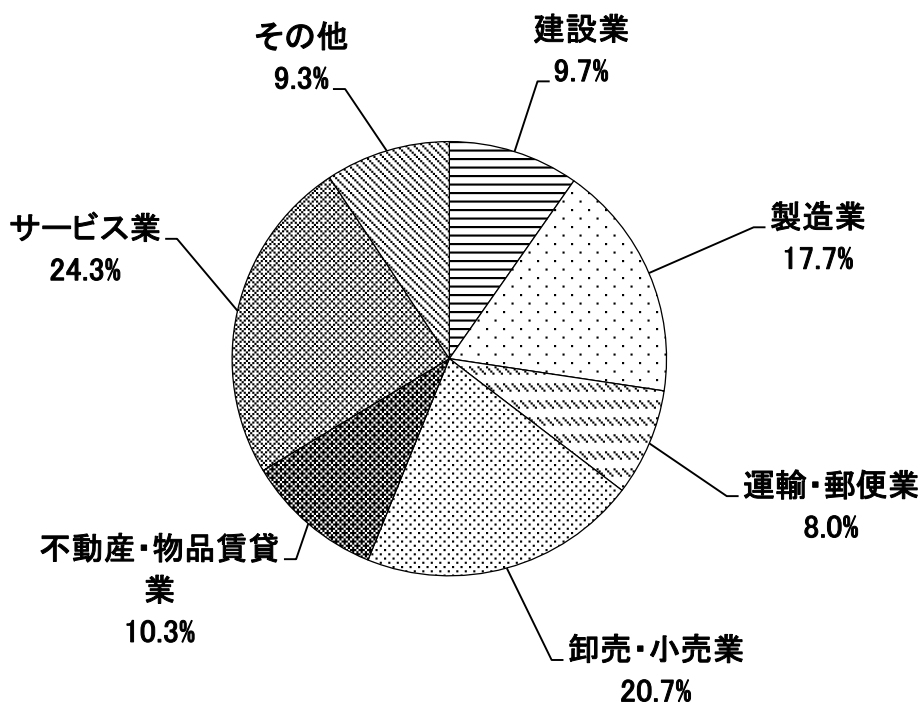
人口ピラミッド(平成22年～27年)



資料: 国勢調査

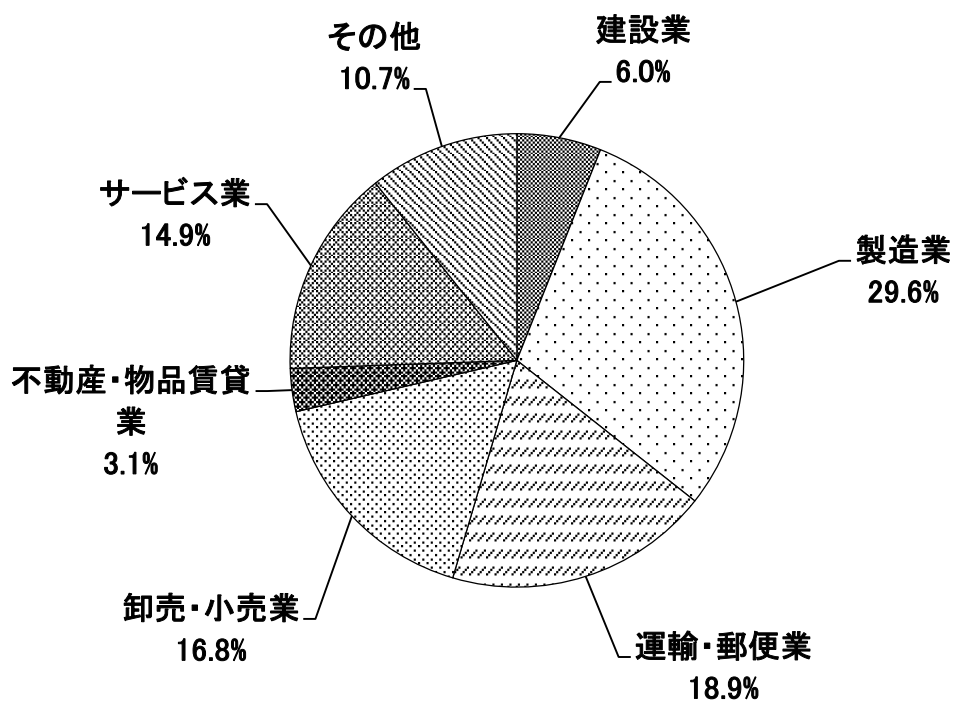
事業所数及び従業者数の産業構成比(平成26年)

事業所数(4,249所)



資料: 経済センサス-基礎調査

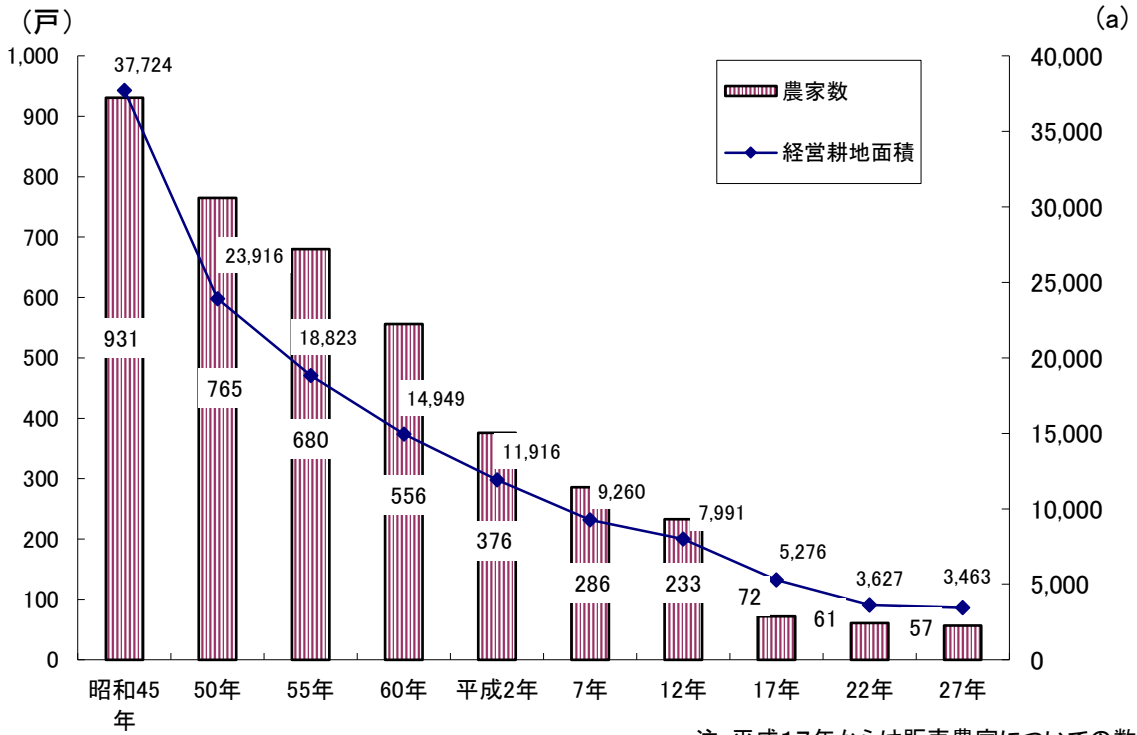
従業者数(51,516人)



資料: 経済センサス-基礎調査

農 業

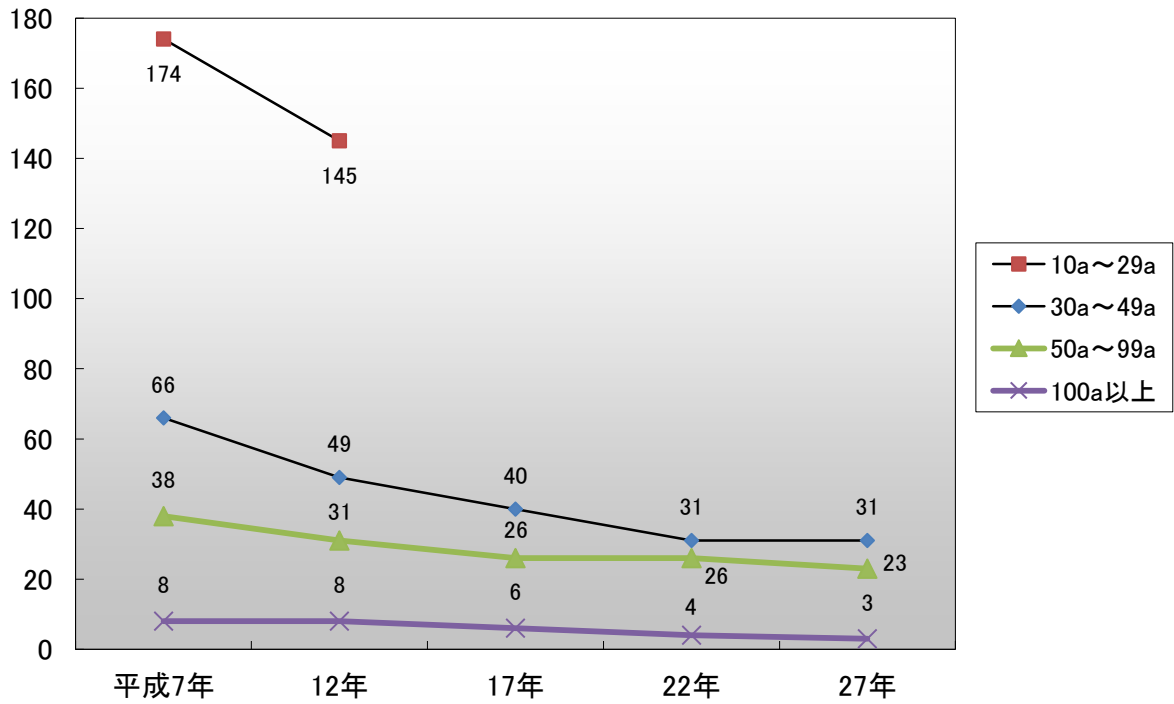
農業の推移



注:平成17年からは販売農家についての数値

資料:農林業センサス

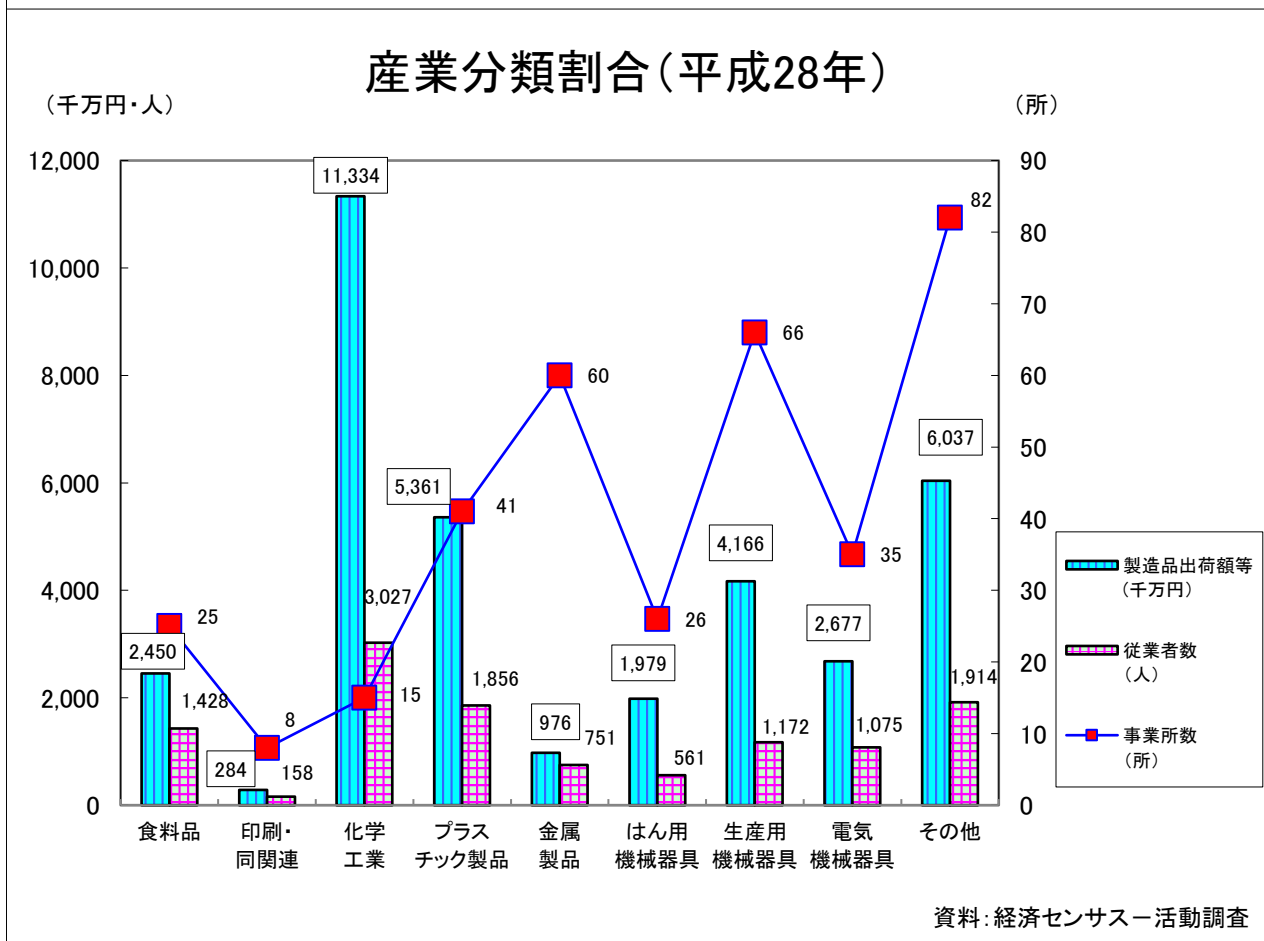
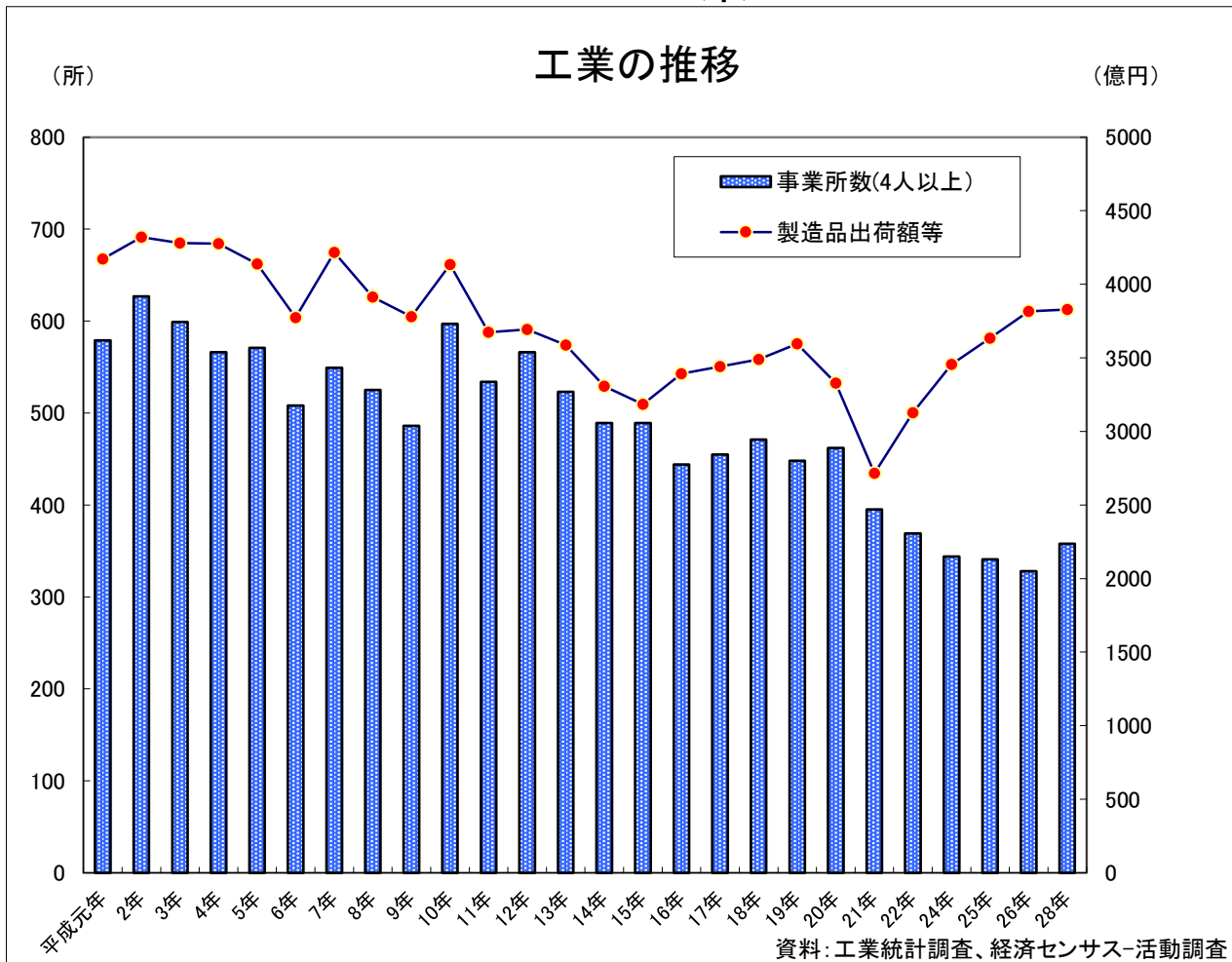
経営耕地面積規模別農家数



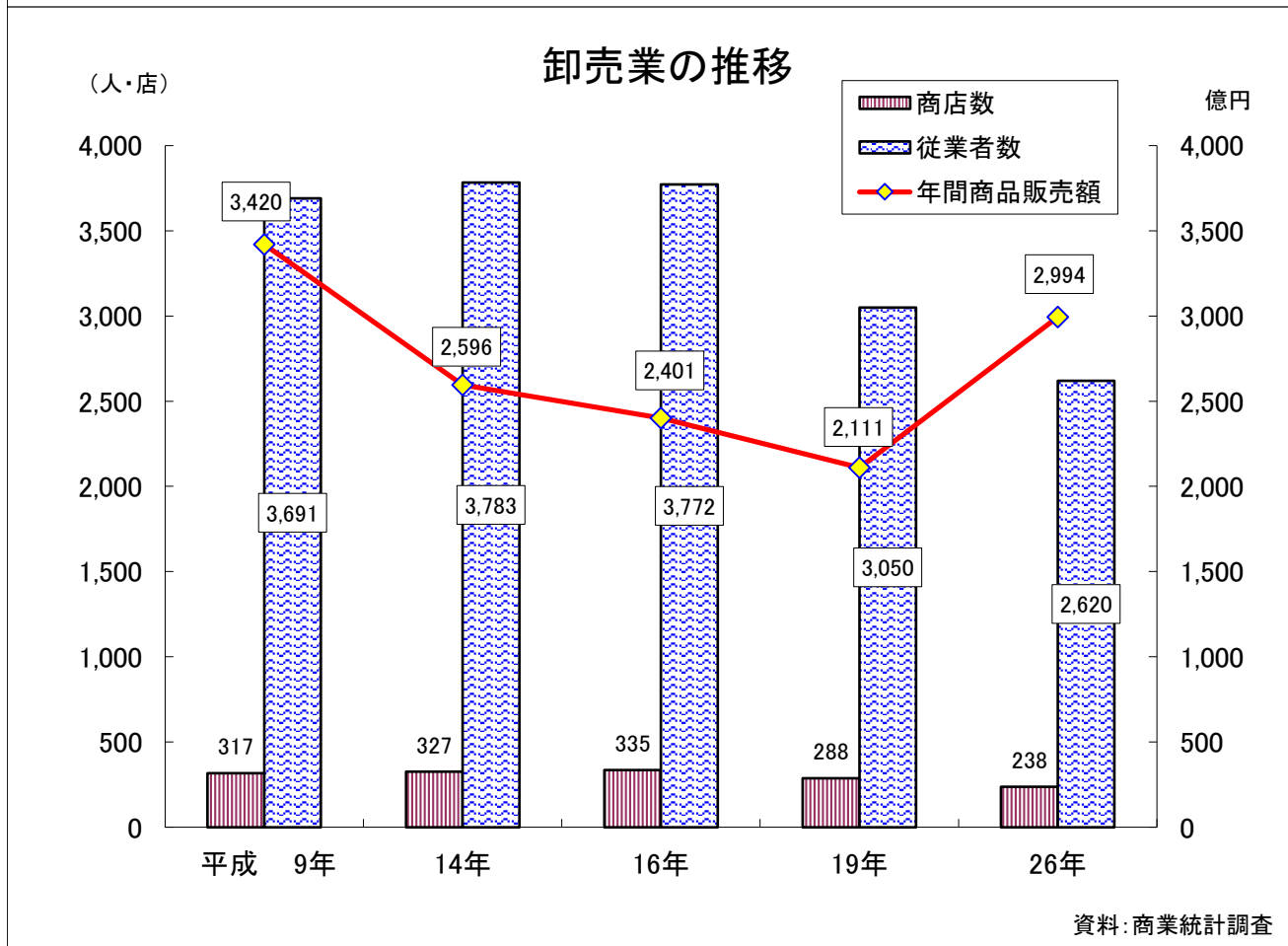
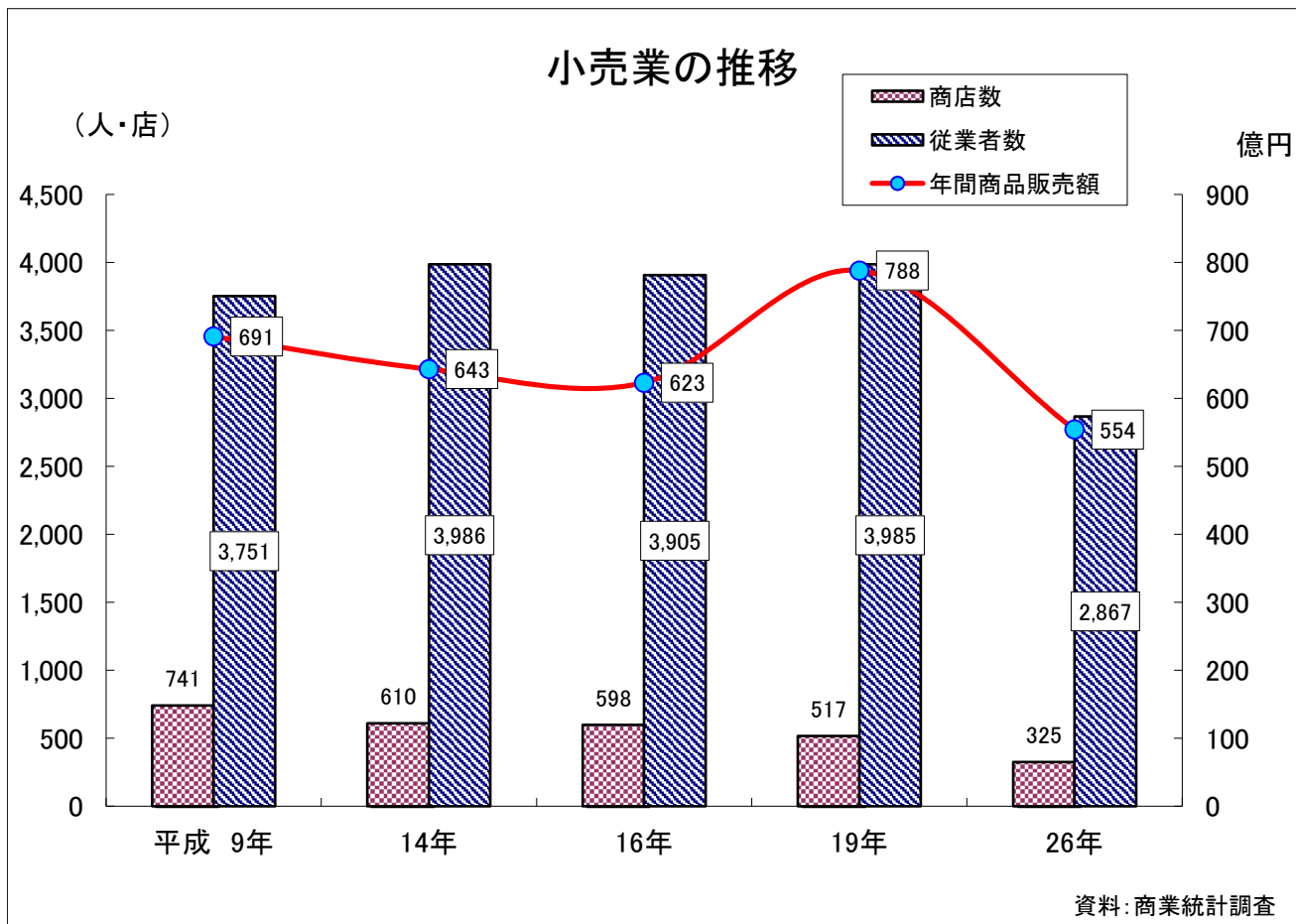
注:平成17年からは30アール以上の農家対象

資料:農林業センサス

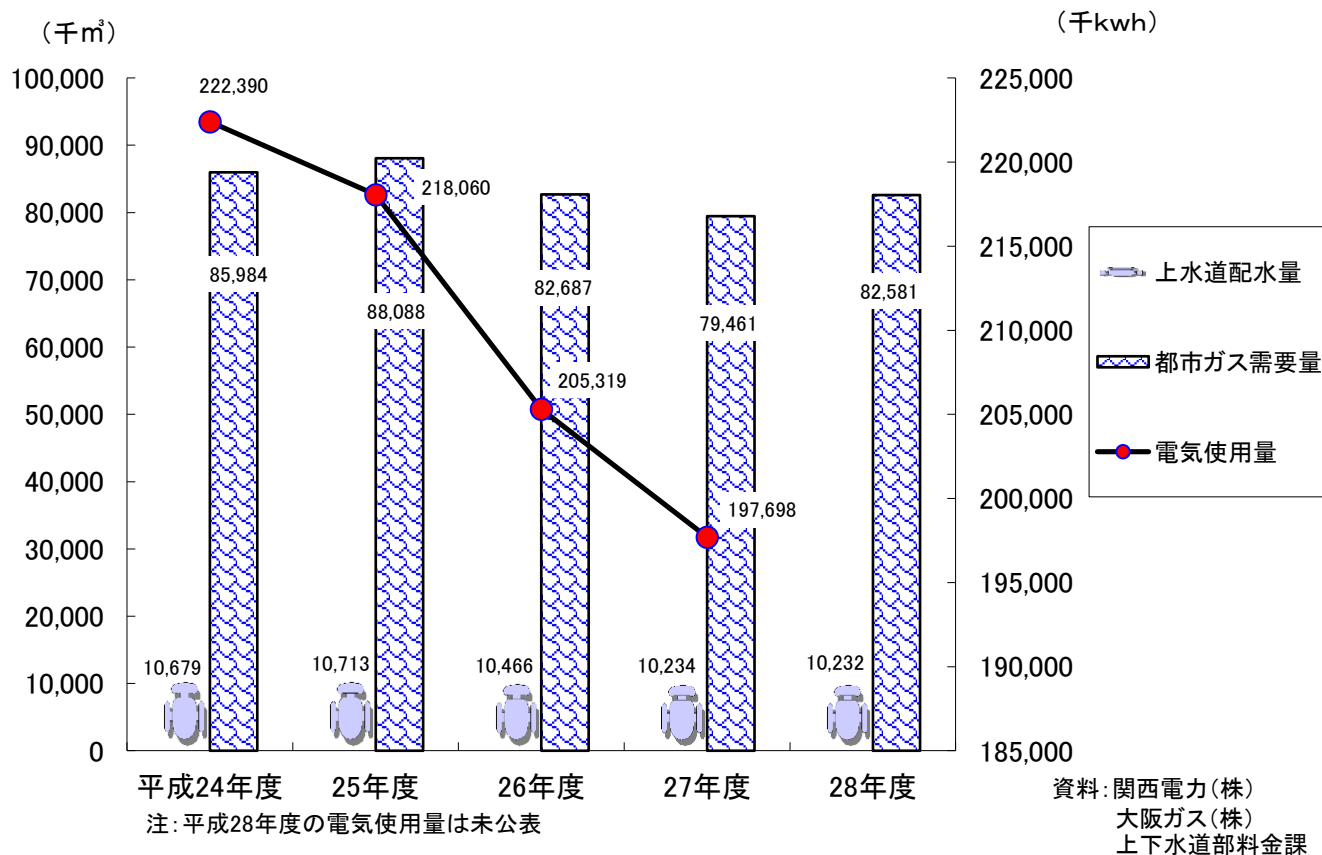
工業



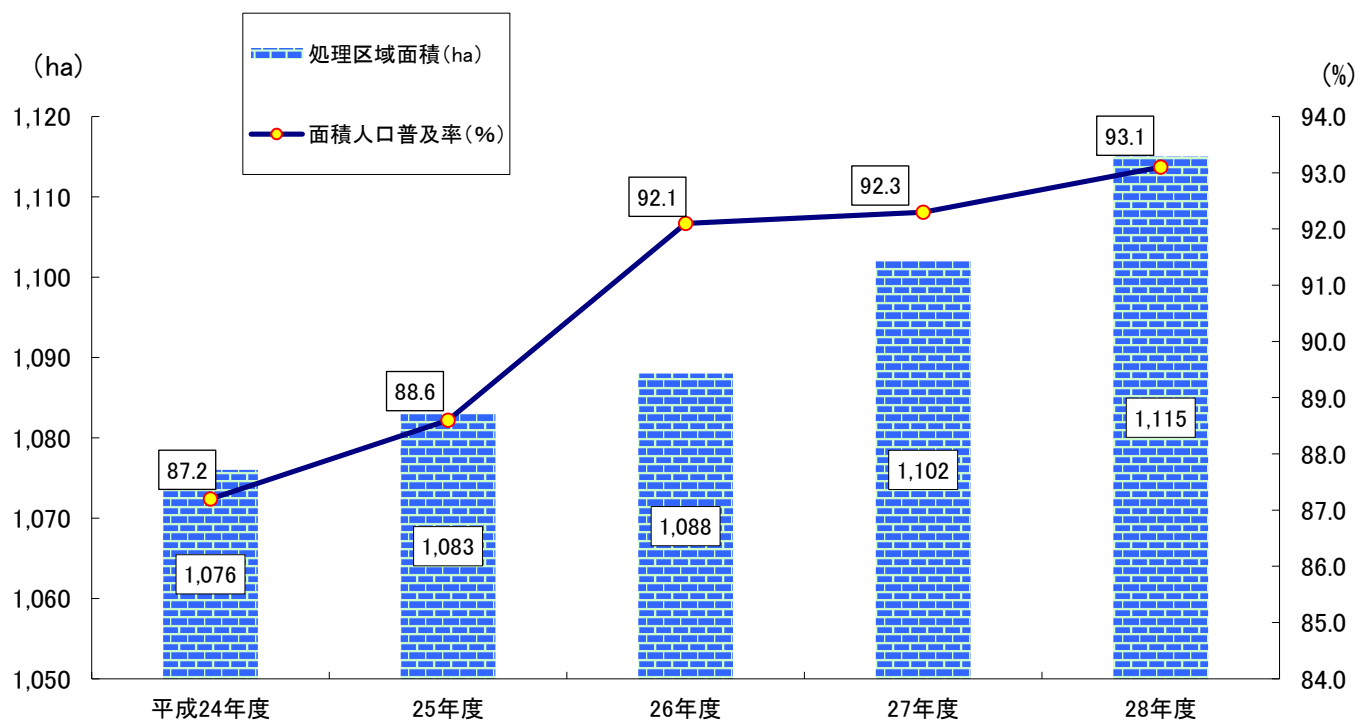
商 業



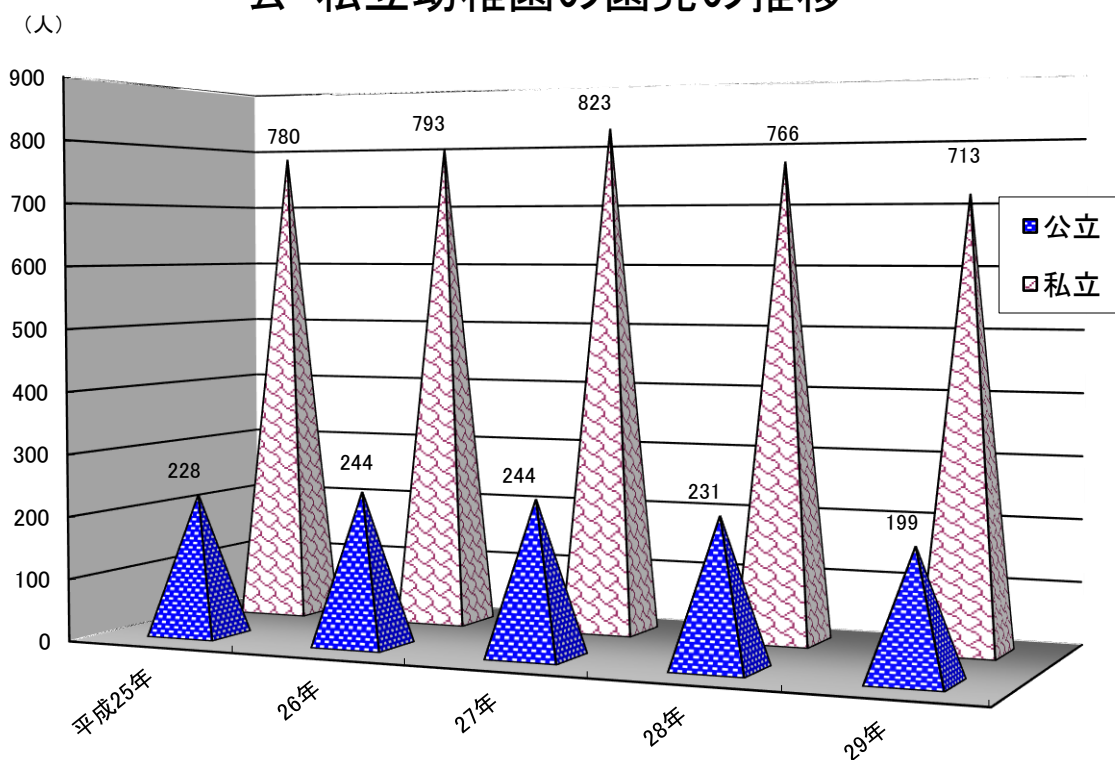
電気・ガス・上水道の使用状況



下水道整備状況

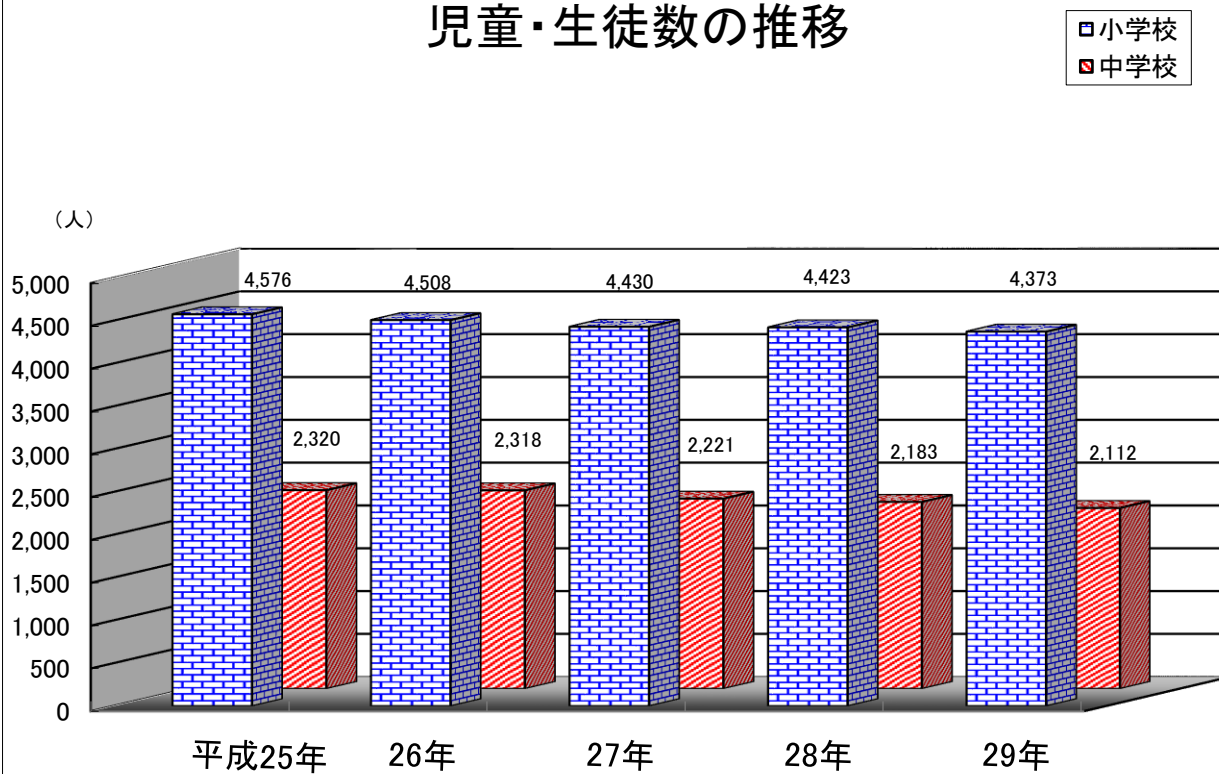


公・私立幼稚園の園児の推移



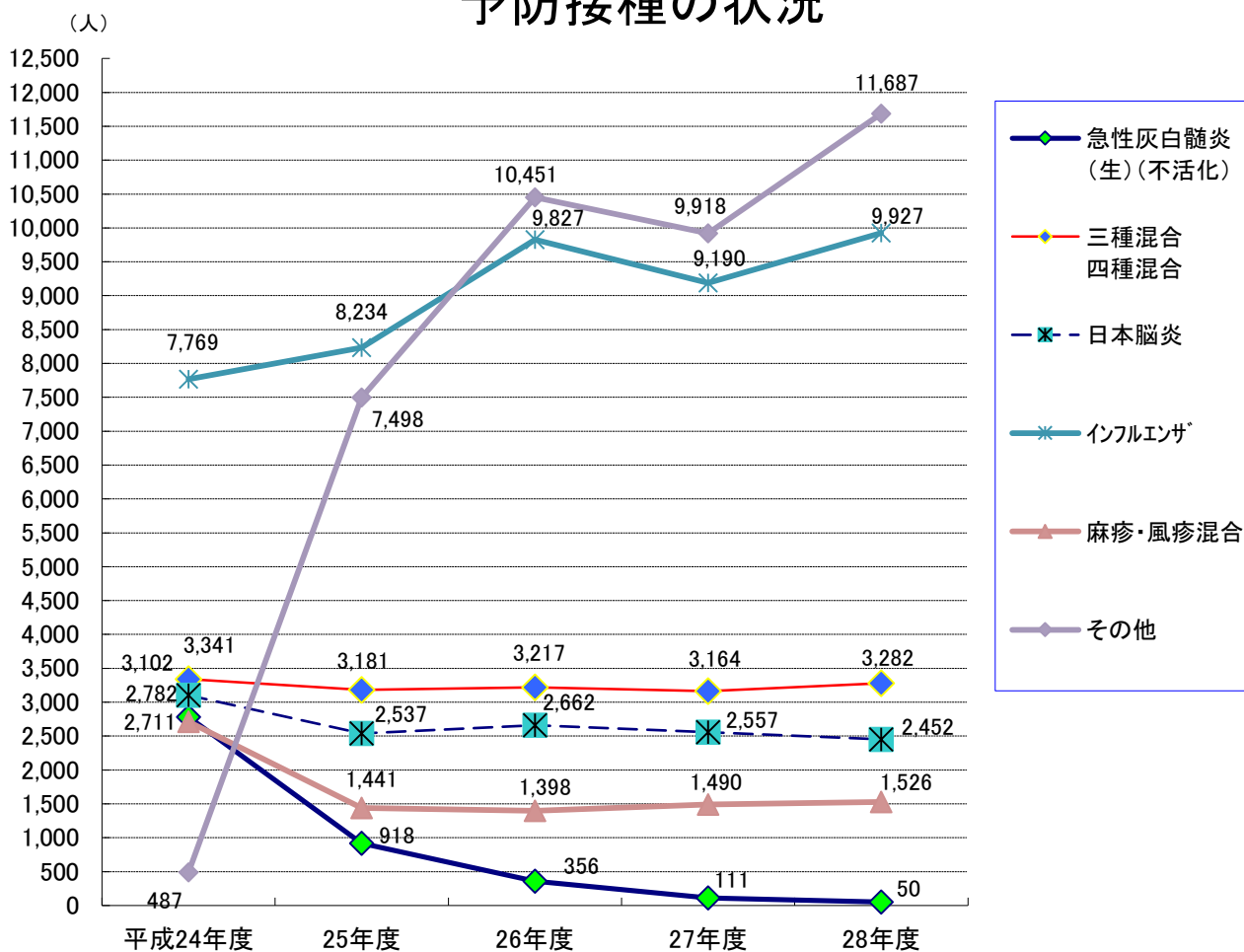
資料：次世代育成部こども教育課

児童・生徒数の推移



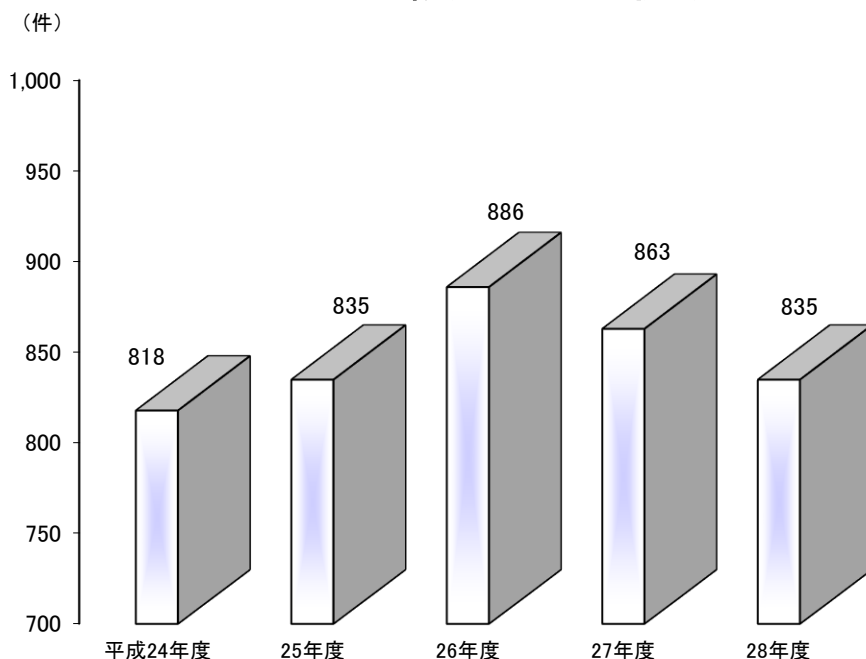
資料：教育総務部子育て支援課

予防接種の状況



資料: 保健福祉部保健福祉課

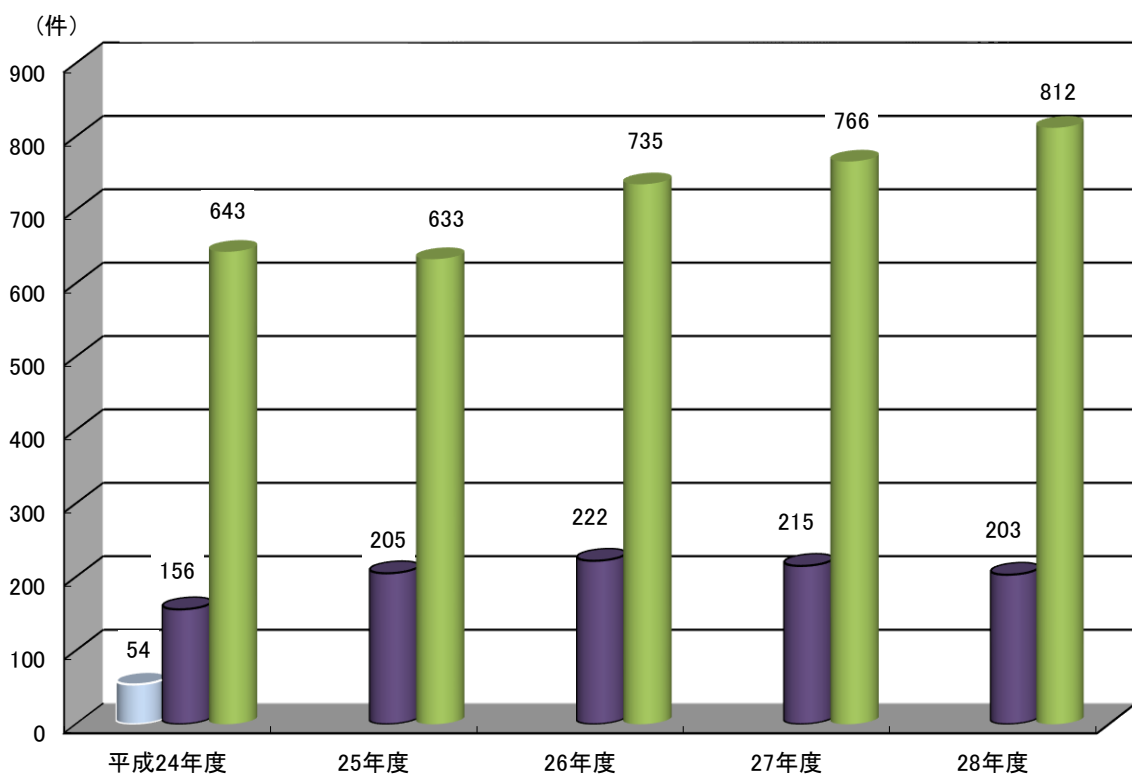
母子手帳の交付状況



資料: 保健福祉部保健福祉課


斎場等利用状況

- 市営葬儀
- 規格葬儀
- 斎場利用



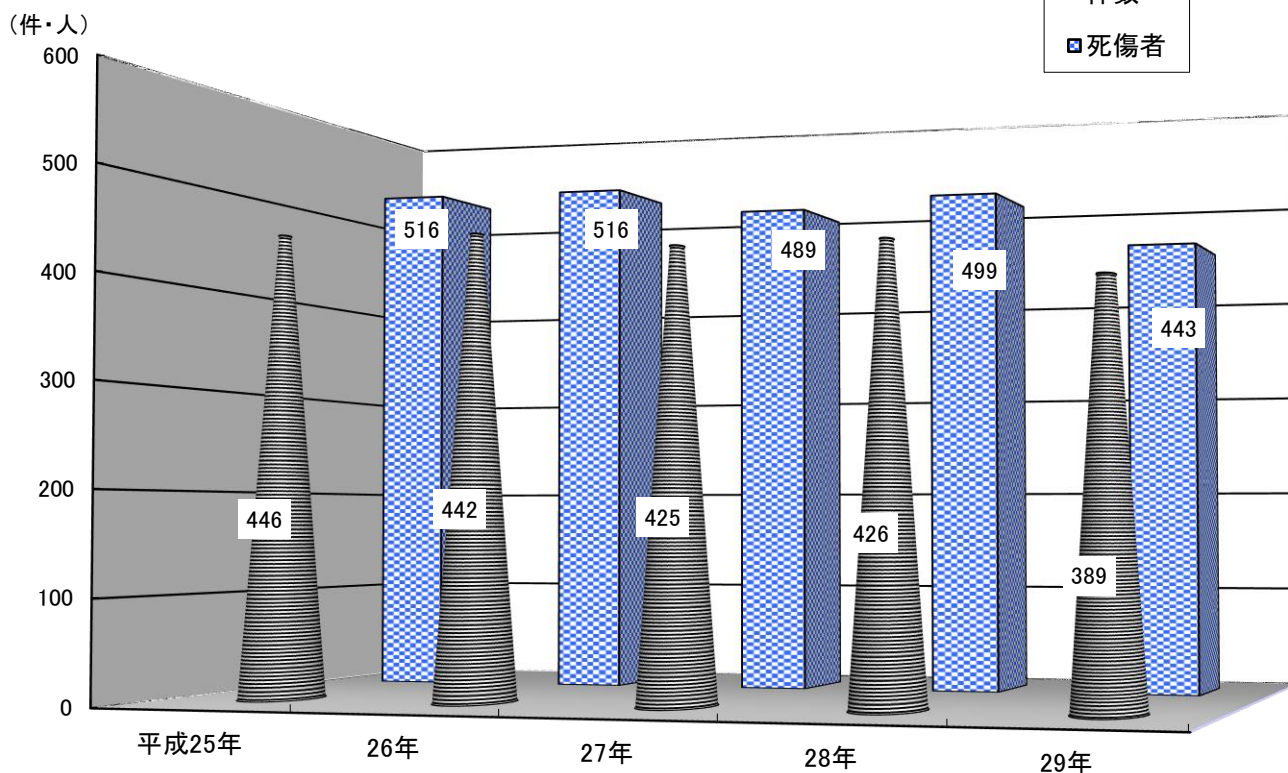
資料:市民生活部市民課

ごみ収集量の推移



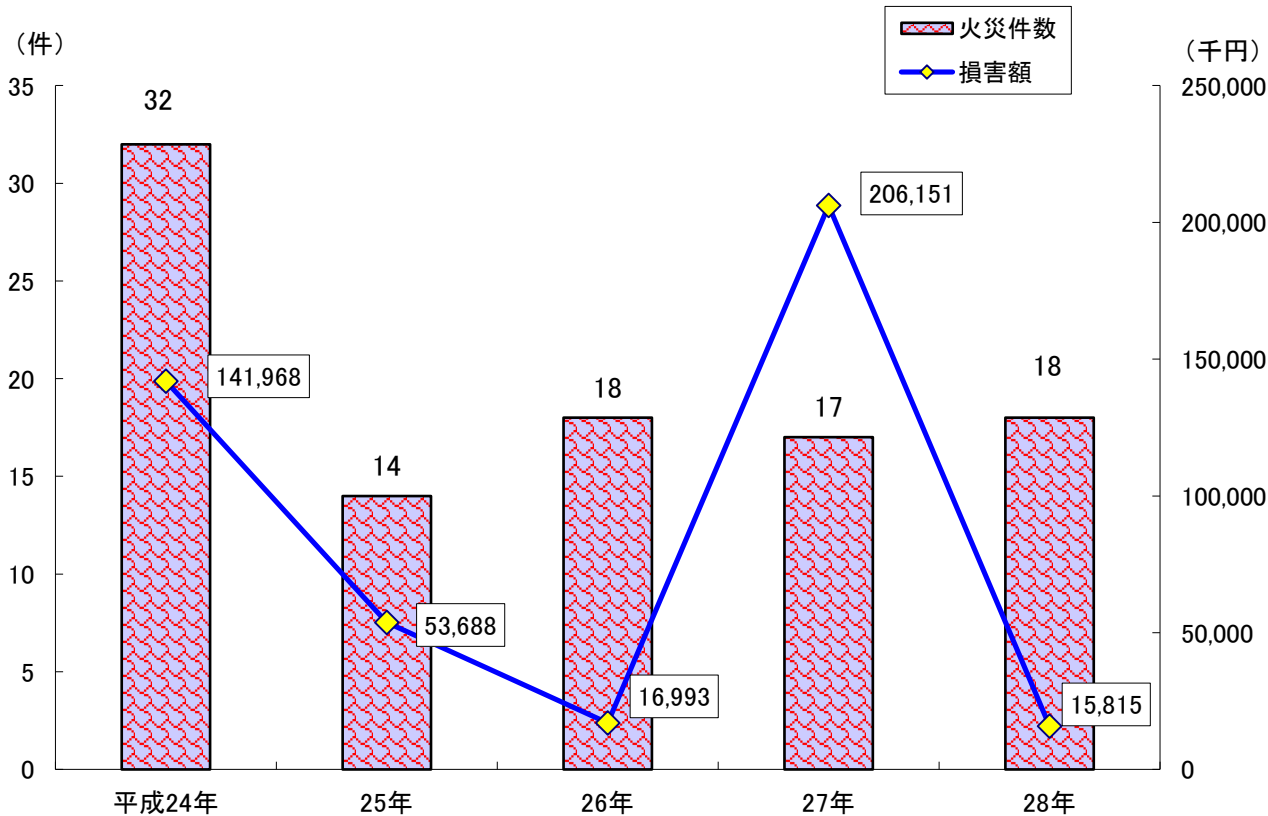
資料:環境部環境業務課

交通事故発生状況



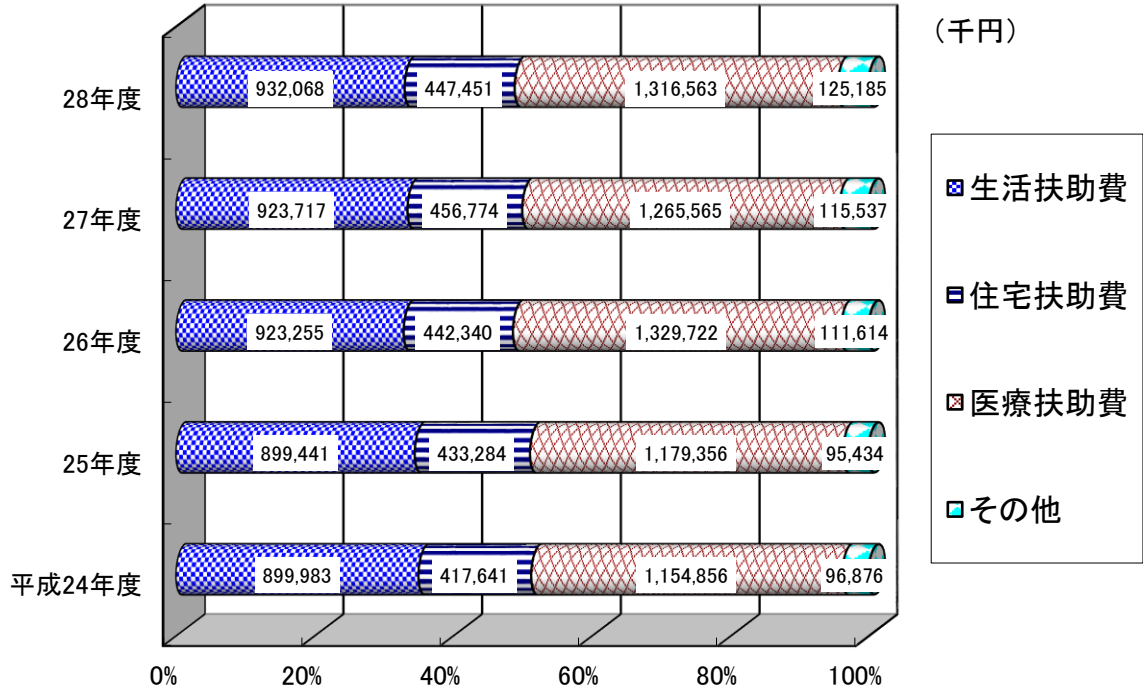
資料: 摂津警察署

火災件数と損害額



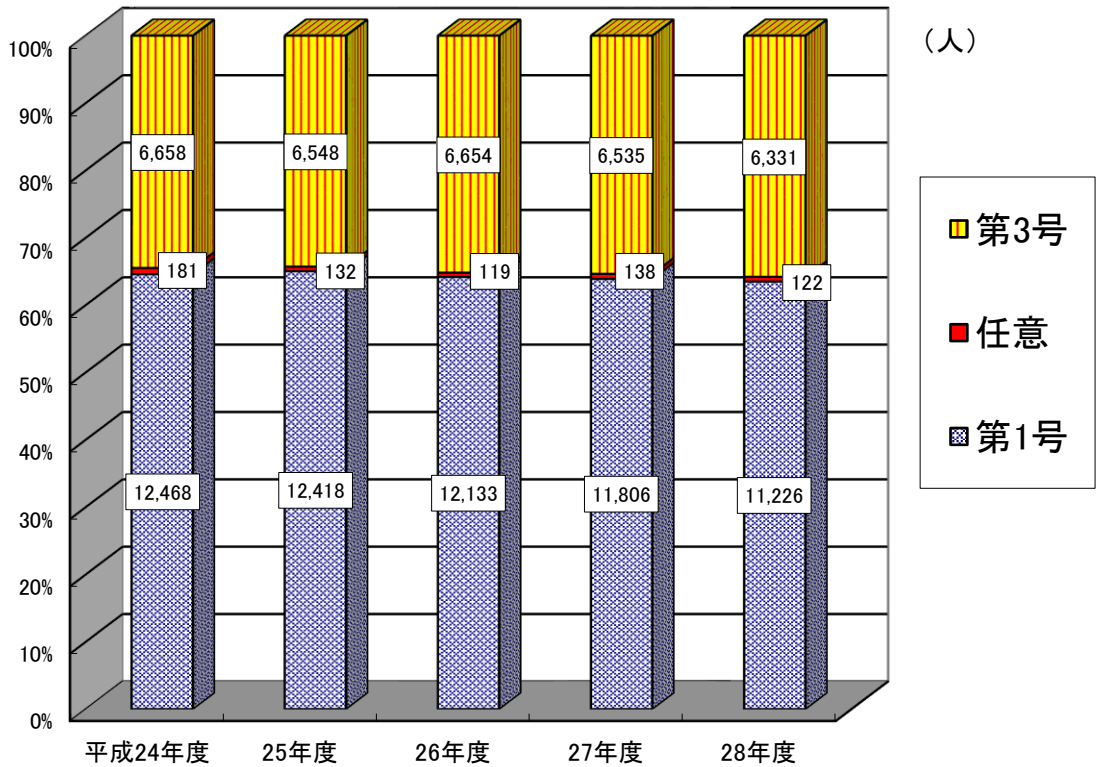
資料: 摂津市消防本部

生活保護費支給状況



資料: 保健福祉部生活支援課

国民年金加入状況



資料: 保健福祉部国保年金課